

УТВЕРЖДАЮ

Генеральный Директор



В.Д. Филатов

Экз. № 1

ОТЧЕТ ОБ ОЦЕНКЕ № 800-105-43-0923-01

об определении справедливой стоимости: Земельный
участок общей площадью 1 868,00 кв.м. расположенный
по адресу: РФ, Самарская область, г. Тольятти,
Центральный р-н, пересечение ул. Победы и
Молодежного бульвара

по состоянию на 15 сентября 2023 года
дата составления отчета 15 сентября 2023 года.

ЗАКАЗЧИК:

ООО «УК ПРОМСВЯЗЬ» Д.У. ЗПИФ
рентный «Первый Рентный»

ИСПОЛНИТЕЛЬ:

ООО «ОКБС»

Генеральному директору
ООО «УК ПРОМСВЯЗЬ» Д.У. ЗПИФ
рентный «Первый Рентный»
Г-ну Сердюкову В.В.

СОПРОВОДИТЕЛЬНОЕ ПИСЬМО

Уважаемый Владимир Викторович,

Специалисты ООО «ОКБС» произвели оценку справедливой стоимости имущества: Земельный участок общей площадью 1 868,00 кв.м., расположенного по адресу: РФ, Самарская область, г. Тольятти, Центральный р-н, пересечение ул. Победы и Молодежного бульвара.

Оценка справедливой стоимости проведена по состоянию на 15 сентября 2023 года. Оценка проведена после анализа информации, полученной от Заказчика в устной и письменной форме.

Отдельные части настоящей оценки не могут трактоваться отдельно, а только в связи с полным текстом прилагаемого Отчета, принимая во внимание все содержащиеся как допущения, так и ограничения. Проведенные исследования и анализ позволяют сделать следующий вывод. По нашему мнению, справедливая стоимость объектов оценки по состоянию на 15 сентября 2023 года (НДС не облагается) составляет:

8 020 000,00 руб.

(Восемь миллионов двадцать тысяч рублей 00 копеек)

Всю информацию и анализ, используемые для оценки стоимости, Вы найдете в соответствующих разделах отчета.

Если у Вас возникнут какие-либо вопросы по оценке, пожалуйста, обращайтесь непосредственно к нам.

Благодарим Вас за возможность оказать Вам услугу.

Генеральный директор
ООО «ОКБС»



В.Д. Филатов

СОДЕРЖАНИЕ

СОДЕРЖАНИЕ	3
1 ОСНОВНЫЕ ФАКТЫ И ВЫВОДЫ ПО ОТЧЕТУ ОБ ОЦЕНКЕ	5
2 ЗАДАНИЕ НА ОЦЕНКУ	7
3 СВЕДЕНИЯ О ЗАКАЗЧИКЕ, ОЦЕНЩИКЕ И ИСПОЛНИТЕЛЕ.....	12
4 ПРИНЯТЫЕ ПРИ ПРОВЕДЕНИИ ОЦЕНКИ ОБЪЕКТА ОЦЕНКИ ДОПУЩЕНИЯ И ЗАЯВЛЕНИЕ О СООТВЕТСТВИИ	14
4.1 Принятые при проведении оценки объекта оценки допущения	14
4.2 Заявление о соответствии Оценщика и Исполнителя.....	15
4.2.1 Заявление оценщика	15
4.2.2 Сведения о независимости юридического лица, с которым оценщик заключил трудовой договор	16
4.2.3 Сведения о независимости оценщика	16
5 ПРИМЕНЯЕМЫЕ СТАНДАРТЫ ОЦЕНОЧНОЙ ДЕЯТЕЛЬНОСТИ	17
6 ИНЫЕ СВЕДЕНИЯ, НЕОБХОДИМЫЕ ДЛЯ ПОЛНОГО И ДОСТАТОЧНОГО ПРЕДСТАВЛЕНИЯ РЕЗУЛЬТАТА ОЦЕНКИ	19
7 ОПИСАНИЕ ОБЪЕКТОВ ОЦЕНКИ.....	20
7.1 Перечень использованных при проведении оценки объектов оценки данных с указанием источников их получения	20
7.2 Информация об имущественных правах и обременениях объектов оценки	21
7.3 Количественные и качественные характеристики объектов оценки.....	21
7.4 Информация о местоположении объектов оценки	23
7.5 Фотографии объекта оценки:.....	27
8 АНАЛИЗ РЫНКА.....	51
8.1 Анализ влияния общей политической и социально-экономической обстановки в стране и регионе расположения объекта оценки на рынок оцениваемого объекта, в том числе тенденций, наметившихся на рынке, в период, предшествующий дате оценки	51
8.2 Анализ сегмента рынка объектов оценки, а также других внешних факторов, не относящихся непосредственно к объектам оценки, но влияющих на их стоимость	60
8.2.1 Определение сегмента рынка объектов оценки.....	60
8.2.2 Обзор основных тенденций сегмента рынка объектов оценки.....	60
8.2.3 Основные выводы относительно сегмента рынка, к которому принадлежат объекты оценки	110
9 АНАЛИЗ НАИБОЛЕЕ ЭФФЕКТИВНОГО ИСПОЛЬЗОВАНИЯ ОБЪЕКТОВ ОЦЕНКИ (АНЭИ).....	111
10 МЕТОДОЛОГИЯ РАСЧЁТА СПРАВЕДЛИВОЙ СТОИМОСТИ ОЦЕНИВАЕМОГО ОБЪЕКТА НЕДВИЖИМОСТИ.....	112
10.1 Процесс оценки.....	112
10.2 Общие понятия и определения.....	112
10.3 Подходы к оценке объектов недвижимости	117

10.3.1	РЫНОЧНЫЙ (СРАВНИТЕЛЬНЫЙ) ПОДХОД.....	118
10.3.2	Доходный подход.....	120
10.3.3	Затратный подход	123
10.4	Выбор подходов и методов оценки объектов оценки	124
10.5	Подбор объектов-аналогов.....	126
10.6	Введение корректировок в единицы сравнения объектов-аналогов по элементам сравнения.....	128
10.7	Определение стоимости объектов оценки	131
11	СОГЛАСОВАНИЕ РЕЗУЛЬТАТОВ ОЦЕНКИ.....	138
12	ЗАКЛЮЧЕНИЕ О СПРАВЕДЛИВОЙ СТОИМОСТИ ОБЪЕКТОВ ОЦЕНКИ	139
13	ПЕРЕЧЕНЬ ИСПОЛЬЗУЕМЫХ ДАННЫХ, ДОКУМЕНТОВ И МАТЕРИАЛОВ....	140
14	ДОКУМЕНТАЦИЯ	141

1 ОСНОВНЫЕ ФАКТЫ И ВЫВОДЫ ПО ОТЧЕТУ ОБ ОЦЕНКЕ

Таблица 1-1 Перечень объектов оценки

№	Объект права земельный участок	Площадь (кв. м.)	Тип з/у и вид разрешенного использования	Разрешенное использование	Адрес
1	63:09:0301157:514	1 868,00	Земли населенных пунктов	для строительства жилого дома	РФ, Самарская область, г. Тольятти, Центральный р-н, пересечение ул. Победы и Молодежного бульвара
	Итого:	1 868,00			

Источник информации: Договор № 800-105-0316 от 09 марта 2016 г. и Дополнительное соглашение №43 от 05 сентября 2023 года

Таблица 1-2 Основные факты и выводы по Отчету об оценке

Дата оценки	15 сентября 2023 года
Вид определяемой стоимости	Справедливая стоимость
Вид оцениваемых прав на объекты оценки	Общая долевая собственность
Собственник объектов оценки	Владельцы инвестиционных паев Закрытого паевого инвестиционного фонда рентный «Первый Рентный», данные о которых устанавливаются на основании данных лицевых счетов владельцев инвестиционных паев в реестре владельцев инвестиционных паев и счетов депо владельцев инвестиционных паев.
Наличие ограничений и обременений права	Доверительное управление
Назначение оценки (предполагаемое использование отчета об оценке)	Определение справедливой стоимости объектов оценки для определения стоимости чистых активов Фонда
Ограничения по использованию отчета об оценке	Любое иное использование отчета об оценке возможно лишь с письменного разрешения Оценщика.
Итоговая справедливая стоимость объектов оценки (НДС не облагается), руб.	8 020 000,00 руб. (Восемь миллионов двадцать тысяч рублей 00 копеек)
Результаты оценки рыночной стоимости при расчете различными подходами	Затратный подход: не применялся, обоснованный отказ от результатов подхода Доходный подход: не применялся, обоснованный отказ от результатов подхода Сравнительный подход: 8 020 000,00 руб. (удельный вес результатов подхода 1,00)

Источник информации: Договор № 800-105-0316 от 09 марта 2016 г. и Дополнительное соглашение №43 от 05 сентября 2023 года, Отчет об оценке №800-105-43-0923-01 от 15 сентября 2023 года.

2 ЗАДАНИЕ НА ОЦЕНКУ

Таблица 2-1 Задание на оценку. Перечень объектов оценки

№	Объект права земельный участок	Площадь (кв. м.)	Тип з/у и вид разрешенного использования	Разрешенное использование	Адрес
1	63:09:0301157:514	1 868,00	Земли населенных пунктов	для строительства жилого дома	РФ, Самарская область, г. Тольятти, Центральный р-н, пересечение ул. Победы и Молодежного бульвара
	Итого:	1 868,00			

Источник информации: Договор № 800-105-0316 от 09 марта 2016 г. и Дополнительное соглашение №43 от 05 сентября 2023 года

Таблица 2-2 Задание на оценку (продолжение)

Основание проведения оценки	Договор № № 800-105-0316 от 09 марта 2016 г. и Дополнительное соглашение №43 от 05 сентября 2023 года.
Состав и характеристика объект оценки, позволяющие их идентифицировать	Объектами оценки являются: Земельный участок общей площадью 1 868,00 кв.м., расположенного по адресу: РФ, Самарская область, г. Тольятти, Центральный р-н, пересечение ул. Победы и Молодежного бульвара.
Вид определяемой стоимости	Справедливая стоимость
Вид оцениваемых имущественных прав на объекты оценки/ ограничения (обременения) права	Право общей долевой собственности Ограничения (обременения) прав: Доверительное управление
Собственник объектов оценки	Владельцы инвестиционных паев Закрытого паевого инвестиционного фонда рентный «Первый Рентный», данные о которых устанавливаются на основании данных лицевых счетов владельцев инвестиционных паев в реестре владельцев инвестиционных паев и счетов депо владельцев инвестиционных паев.
Цель оценки	Определение справедливой стоимости объектов оценки
Назначение оценки (предполагаемое использование отчета об оценке)	Определение справедливой стоимости объектов оценки для определения стоимости чистых активов Фонда
Ограничения по использованию отчета об оценке	Любое иное использование отчета об оценке возможно лишь с письменного разрешения Оценщика.
Оценка проводится в соответствии	С требованиями Федерального закона от 29.07.1998 года №135-ФЗ «Об оценочной деятельности в Российской Федерации», Федеральных стандартов оценки утвержденных Приказами Минэкономразвития России и Свода Стандартов СРО НП «Саморегулируемая организация Ассоциация Российских Магистров Оценки».
Вид стоимости	Справедливая стоимость <u>Справедливая стоимость</u> - это цена, которая была бы получена при продаже актива или уплачена при передаче обязательства в ходе обычной сделки между участниками рынка на дату оценки (Международный стандарт финансовой отчетности (IFRS) 13 "Оценка справедливой стоимости" утв. Приказом Министерства финансов Российской Федерации от 18.07.2012 № 106н). Стоимость определяется без учета налогов, которые уплачиваются в соответствии с законодательством Российской Федерации или иностранного государства при приобретении и реализации указанных активов.
Предпосылки стоимости	<ul style="list-style-type: none"> • предполагается сделка с объектом оценки; • участники сделки или пользователи объекта являются неопределенными лицами (гипотетические участники); • дата оценки - 15 сентября 2023 года; • предполагаемое использование объекта – наиболее эффективное использование. Для целей настоящей оценки под наиболее эффективным использованием понимается текущее использование объекта оценки (п. 6 ФСО II, п. 17 ФСО II, п. 29 МСФО (IFRS)); • характер сделки - добровольная сделка в типичных условиях.
Дата оценки	15 сентября 2023 года
Период проведения оценки	С 05 сентября 2023 года (дата заключения Дополнительного соглашения) по 15 сентября 2023 года (дата составления Отчета)
Дата составления Отчета	15 сентября 2023 года

<p>Независимость Оценщика и юридического лица, с которым Оценщик заключил трудовой договор</p>	<p>Оценщик и Исполнитель (юридическое лицо, с которым Оценщик заключил трудовой договор) не являются учредителем, собственником, акционером, кредитором, должником, страховщиком, должностным лицом или работником Заказчика оценки, не состоят с Заказчиком оценки в близком родстве или свойстве.</p> <p>Оценщик и Исполнитель не имеют имущественный интерес в объекте оценки, вещные или обязательственные права в отношении объекта оценки вне договора на проведение оценки. Размер оплаты и/или денежного вознаграждения Оценщику и Исполнителю не зависит от итоговой величины стоимости объекта оценки.</p>
<p>Допущения, на которых должна основываться оценка</p>	<p>Настоящие допущения расцениваются как равнозначно понимаемые Оценщиком и Заказчиком. Их состав и содержание могут быть изменены только по письменному соглашению Оценщика и Заказчика:</p> <ul style="list-style-type: none"> • Отчет об оценке выполняется в соответствии с заданием на оценку и содержит обоснованное профессиональное суждение оценщика относительно стоимости объекта оценки, сформулированное на основе собранной информации и проведенных расчетов, с учетом допущений. • В соответствии с гл.2,ст.12, ФЗ №135 «Об оценочной деятельности в Российской Федерации» от 29.07.1998г. «Итоговая величина рыночной или иной стоимости объекта оценки, указанная в отчете, составленном по основаниям и в порядке, которые предусмотрены настоящим Федеральным законом, признается достоверной и рекомендуемой для целей совершения сделки с объектом оценки, если в порядке, установленном законодательством Российской Федерации, или в судебном порядке не установлено иное. Рыночная стоимость, определенная в отчете, является рекомендуемой для целей совершения сделки в течение шести месяцев с даты составления отчета, за исключением случаев, предусмотренных законодательством Российской Федерации». • Мнение Оценщика относительно рыночной стоимости объекта оценки действительно только на дату оценки. Оценщик не принимает на себя ответственности за изменение экономических, юридических и иных факторов, которые могут возникнуть после даты оценки и повлиять на рыночную ситуацию, а, следовательно, и на рыночную стоимость объекта оценки. • В соответствии с заданием на оценку результат оценки (рыночную стоимость объекта оценки на дату оценки) Оценщик приводит единой величиной без суждения о возможных границах интервала, в котором, по его мнению, может находиться эта стоимость. • В процессе проведения работ по оценке рыночной стоимости объекта оценки Оценщик исходит из условия достоверности предоставленной Заказчиком информации, характеризующей «количественные и качественные характеристики объекта оценки... и элементов, входящих в состав объекта оценки, которые имеют специфику, влияющую на результаты оценки объекта оценки». • В рамках оценки стоимости Оценщиком не проводится юридическая экспертиза прав на объект оценки и соответствующих правовых документов. • При сборе информации об объекте оценки Оценщик проводит осмотр объекта оценки. • При проведении оценки предполагается отсутствие дефектов или скрытых фактов по объекту оценки, элементов, входящих в состав объекта оценки, которые имеют специфику, влияющую на результаты оценки объекта оценки, и которые Заказчик и Оценщик не могут знать в период проведения оценки. • При использовании Оценщиком информации, полученной из сторонних источников, Оценщик может исходить из принципов

	<p>достаточности и достоверности используемой информации при соблюдении следующего условия: в тексте отчета об оценке должны присутствовать ссылки на источники информации либо копии материалов и распечаток, используемых в отчете, позволяющие делать выводы об источнике получения соответствующей информации и дате ее подготовки. В случае, если информация при опубликовании на сайте в информационно-телекоммуникационной сети "Интернет" не обеспечена свободным доступом или в будущем возможно изменение этой информации или адреса страницы, на которой она опубликована, либо использована информация, опубликованная не в общедоступном печатном издании, то к отчету об оценке будут приложены копии соответствующих материалов</p> <ul style="list-style-type: none"> • Отчет достоверен лишь в полном объеме и лишь в указанных в нем целях и задачах, с учетом оговоренных задании на оценку, так и по тексту отчета ограничений и допущений, использованных при расчете стоимости. • Все расчеты были произведены с помощью программы Microsoft Office Excel. Значения расчетных параметров, приведенные в Отчете, отображаются в таблицах в округленном виде, что может приводить к расхождению итоговых значений в таблицах, рассчитанных в Excel и рассчитанных любым иным способом. • Первичные документы, предоставленные Заказчиком в электронном виде и на бумажном носителе и устанавливающие качественные и количественные характеристики объектов оценки, элементов, входящих в состав объектов оценки, хранятся в архиве Оценщика и могут быть предоставлены заинтересованным лицам только с разрешения Заказчика. <p>Оценщик не обязан:</p> <ul style="list-style-type: none"> • Участвовать в заседаниях суда и других юридических расследованиях для дачи свидетельских показаний по поводу содержания Отчета или имущественных конфликтов, связанных с объектом оценки, если это не предусмотрено в договоре об оценке объекта оценки или в специальном соглашении между Заказчиком и Оценщиком, кроме случаев официального вызова Оценщика в суд; • Консультировать Заказчика по оценке рыночной стоимости объектов оценки, либо величине ставки аренды объекта оценки после принятия Отчета об оценке Заказчиком, если указанное консультирование не предусмотрено в договоре об оценке объектов оценки и не является предметом нового договора; • Отвечать по искам третьих лиц, легально использующих содержание Отчета, кроме случаев, когда судебным постановлением определено, что причинение ущерба указанным лицам вызвано халатностью, умышленной неправомерностью или незаконностью действий Оценщика при выполнении оценки рыночной стоимости объекта оценки.
<p>Применяемые стандарты оценки</p>	<ul style="list-style-type: none"> • Общие федеральные стандарты оценки, утвержденные Приказом Минэкономразвития России от 14.04.2022 №200; • Федеральный стандарт оценки «Структура федеральных стандартов оценки и основные понятия, используемые в федеральных стандартах оценки (ФСО I)»; • Федеральный стандарт оценки «Виды стоимости (ФСО II)»; • Федеральный стандарт оценки «Процесс оценки (ФСО III)»; • Федеральный стандарт оценки «Задание на оценку (ФСО IV)»; • Федеральный стандарт оценки «Подходы и методы оценки (ФСО V)»; • Федеральный стандарт оценки «Отчет об оценке (ФСО VI)».

	<ul style="list-style-type: none">• Федеральный стандарт оценки «Оценка недвижимости» (ФСО №7), утвержденным Приказом Минэкономразвития России от 25.09.2014 г. № 611• Международными стандартами оценки Международного Комитета по стандартам оценки (седьмое издание 2005 г.).• Международный стандарт финансовой отчетности (IFRS) 13 «Оценка справедливой стоимости» (введен в действие на территории Российской Федерации Приказом Минфина России от 28.12.2015 № 217н)
--	--

Источник информации: Договор № 800-105-0316 от 09 марта 2016 г. и Дополнительное соглашение №43 от 05 сентября 2023 года

3 СВЕДЕНИЯ О ЗАКАЗЧИКЕ, ОЦЕНЩИКЕ И ИСПОЛНИТЕЛЕ

Таблица 3-1 Сведения об оценщике и исполнителе

<p>Заказчик</p>	<p>ООО «УК ПРОМСВЯЗЬ» Д.У. ЗПИФ рентный «Первый Рентный» ООО «УК ПРОМСВЯЗЬ» Д.У. ЗПИФ рентный «Первый Рентный» Адрес места нахождения 109240, г. Москва, ул. Николоямская, д. 13, стр. 1, этаж 5, комнаты 1-31, ИНН 7718218817, КПП 770901001, ОГРН 1027718000067 дата присвоения 10.07.2002 г., р/счет 40701810200000000859 в ПАО «Промсвязьбанк» Кор.счет № 30101810400000000555 в ГУ Банка России по ЦФО БИК 044525555</p>
<p>Оценщик</p>	<p style="text-align: center;">Филатов Владимир Дмитриевич</p> <p>Почтовый адрес Оценщика Россия, 125475, г. Москва, ул. Перерва, д. 52, кв. 126.</p> <p>Номер контактного телефона Оценщика +7 (499) 502-82-03</p> <p>Адрес электронной почты Оценщика mail-site@okbs.ru</p> <p>Местонахождение оценщика офис компании ООО «ОКБС» по адресу: Россия, 105082, г. Москва, ул. Бакунинская, д. 49, стр. 5</p> <p>Стаж Стаж осуществления оценочной деятельности оценщика: с 2008 г. (более трех лет).</p> <p>Сведения о членстве в СРОО Некоммерческое партнерство «САМОРЕГУЛИРУЕМАЯ ОРГАНИЗАЦИЯ АССОЦИАЦИИ РОССИЙСКИХ МАГИСТРОВ ОЦЕНКИ» (ИНН 7717528407) Краткое наименование: НП «АРМО» Адрес: ул. Буженинова, д. 30 с. 3, 2 этаж, Москва, 107023 Почтовый адрес: а/я 10, Москва, 115184 Телефон: +7 495 221-04-25 Email: armo@sroarmo.ru Дата вступления: 26.05.2008 г. Реестровый номер: 1334</p> <p>Сведения о проведенных СРОО проверках члена саморегулируемой организации и фактах применения к нему дисциплинарных и иных взысканий Меры дисциплинарного воздействия со стороны СРОО, предусмотренные Федеральным законом «Об оценочной деятельности в Российской Федерации», а также внутренними документами СРОО, на дату подписания задания на оценку в количестве двух и более раз в течение предшествующих двух лет отсутствуют</p> <p>Информация о договоре страхования ответственности Оценщика Полис обязательного страхования ответственности при осуществлении оценочной деятельности «ИНГОССТРАХ» №433-028253/21, срок действия договора страхования с 16.05.2021г. по 15.05.2026г.</p> <p>Образование Оценщика</p> <ul style="list-style-type: none"> • Диплом ПП №932882 от 24.05.2008 г. выдан Государственной академией промышленного менеджмента имени Н.П. Пастухова по программе «Оценка стоимости предприятия (бизнеса)». • Свидетельство о повышении квалификации ГОУ ДПО «Межотраслевой ИПК Российской экономической академии им. Г.В. Плеханова». Регистрационный номер 278-11С от 15 июля 2011 г. • Удостоверение о повышении квалификации ФГБОУ ДПО «Государственная академия промышленного менеджмента имени

	<p>Н.П. Пастухова». Регистрационный номер 15165 от 3 октября 2014 г.</p> <ul style="list-style-type: none"> • Квалификационный аттестат по направлению оценочной деятельности «Оценка недвижимости» №018740-1 от 29 марта 2021 года. • Квалификационный аттестат по направлению оценочной деятельности «Оценка бизнеса» № 018828-3 от 09 апреля 2021 года. <p>Сведения о юридическом лице, с которым оценщик заключил трудовой договор</p> <ul style="list-style-type: none"> • ООО «ОКБС» • ИНН 7701951014 • Контакты: Россия, 105082, г. Москва, ул. Бакунинская, д. 49, стр. 5. Тел.: + 7 (499) 502-82-03. www.okbs.ru. <p>Трудовой договор с ООО «ОКБС» №1 от 25.09.2012 года (бессрочный).</p>
Степень участия Оценщика в оценке	100% (полное участие)
Исполнитель	<p>Общество с ограниченной ответственностью «Оценочно-Консалтинговые Бизнес Системы» (ООО «ОКБС»).</p> <p>Место нахождения: Россия, 105082, г. Москва, ул. Бакунинская, д. 49, стр.5 1127746193310 дата присвоения 21.03.2012 г. ИНН/КПП 7701951014 / 770101001 40702810495020070247 в ФИЛИАЛ ЦЕНТРАЛЬНЫЙ ПАО БАНКА "ФК ОТКРЫТИЕ" Тел. (499) 502-82-03</p> <p>Полис обязательного страхования ответственности при осуществлении оценочной деятельности СПАО «ИНГОССТРАХ» 433-083331/21, срок действия договора страхования с 25.09.2021г. по 24.09.2026г.</p>
Привлекаемые к проведению оценки и подготовке Отчета об оценке организации и специалисты	Не привлекались

Источник информации: Договор № 800-105-0316 от 09 марта 2016 г. и Дополнительное соглашение №43 от 05 сентября 2023 года

4 ПРИНЯТЫЕ ПРИ ПРОВЕДЕНИИ ОЦЕНКИ ОБЪЕКТА ОЦЕНКИ ДОПУЩЕНИЯ И ЗАЯВЛЕНИЕ О СООТВЕТСТВИИ

4.1 Принятые при проведении оценки объекта оценки допущения

Следующие допущения, принятые при проведении оценки, являются неотъемлемой частью настоящего Отчета:

- Отчет об оценке выполняется в соответствии с заданием на оценку и содержит обоснованное профессиональное суждение оценщика относительно стоимости объекта оценки, сформулированное на основе собранной информации и проведенных расчетов, с учетом допущений.
- В соответствии с гл.2, ст.12, ФЗ №135 «Об оценочной деятельности в Российской Федерации» от 29.07.1998г. «Итоговая величина рыночной или иной стоимости объекта оценки, указанная в отчете, составленном по основаниям и в порядке, которые предусмотрены настоящим Федеральным законом, признается достоверной и рекомендуемой для целей совершения сделки с объектом оценки, если в порядке, установленном законодательством Российской Федерации, или в судебном порядке не установлено иное. Рыночная стоимость, определенная в отчете, является рекомендуемой для целей совершения сделки в течение шести месяцев с даты составления отчета, за исключением случаев, предусмотренных законодательством Российской Федерации».
- Мнение Оценщика относительно рыночной стоимости объекта оценки действительно только на дату оценки. Оценщик не принимает на себя ответственности за изменение экономических, юридических и иных факторов, которые могут возникнуть после даты оценки и повлиять на рыночную ситуацию, а, следовательно, и на рыночную стоимость объекта оценки.
- В соответствии с заданием на оценку результат оценки (рыночную стоимость объекта оценки на дату оценки) Оценщик приводит единой величиной без суждения о возможных границах интервала, в котором, по его мнению, может находиться эта стоимость.
- В процессе проведения работ по оценке рыночной стоимости объекта оценки Оценщик исходит из условия достоверности предоставленной Заказчиком информации, характеризующей «количественные и качественные характеристики объекта оценки... и элементов, входящих в состав объекта оценки, которые имеют специфику, влияющую на результаты оценки объекта оценки».
- В рамках оценки стоимости Оценщиком не проводится юридическая экспертиза прав на объект оценки и соответствующих правовых документов.
- Осмотр объекта оценки был произведен представителем Оценщика.
- При проведении оценки предполагается отсутствие дефектов или скрытых фактов по объекту оценки, элементов, входящих в состав объекта оценки, которые имеют специфику, влияющую на результаты оценки объекта оценки, и которые Заказчик и Оценщик не могут знать в период проведения оценки.
- При использовании Оценщиком информации, полученной из сторонних источников, Оценщик исходит из принципов достаточности и достоверности используемой информации при соблюдении следующего условия: в тексте отчета об оценке должны присутствовать ссылки на источники информации либо копии материалов и распечаток, используемых в отчете, позволяющие делать выводы об источнике получения соответствующей информации и дате ее подготовки. В случае, если

информация при опубликовании на сайте в информационно-телекоммуникационной сети "Интернет" не обеспечена свободным доступом или в будущем возможно изменение этой информации или адреса страницы, на которой она опубликована, либо использована информация, опубликованная не в общедоступном печатном издании, к отчету об оценке приложены копии соответствующих материалов

- Отчет достоверен лишь в полном объеме и лишь в указанных в нем целях и задачах, с учетом оговоренных задании на оценку, так и по тексту отчета ограничений и допущений, использованных при расчете стоимости.
- Все расчеты были произведены с помощью программы Microsoft Office Excel. Значения расчетных параметров, приведенные в Отчете, отображаются в таблицах в округленном виде, что может приводить к расхождению итоговых значений в таблицах, рассчитанных в Excel и рассчитанных любым иным способом.
- Данная оценка актуальна только на дату проведения оценки;
- Справедливая стоимость может измениться значительно и неожиданно в течение относительно короткого периода времени (в том числе в результате факторов, которые не могли быть известны Оценщику на дату проведения оценки);
- Оценщик не принимает на себя ответственность или обязательства за любые убытки, возникшие в результате такого последующего изменения стоимости;
- Значения, содержащиеся в данной оценке, основаны на рыночных условиях на момент составления данного отчета. Эта оценка не дает прогноза будущих значений. В случае нестабильности и/или нарушения нормальной работы рынка, значения могут быстро измениться, и такие потенциальные будущие события НЕ рассматривались в данном отчете. Поскольку данная оценка не учитывает и не может учитывать какие-либо изменения в оцениваемом имуществе или рыночных условиях после даты вступления в силу, читателей предупреждают о необходимости полагаться на оценку после даты вступления в силу, указанной в настоящем отчете.

4.2 Заявление о соответствии Оценщика и Исполнителя

4.2.1 Заявление оценщика

Оценщик удостоверяет, что на основании имевшейся в его распоряжении информации:

- Выполненный анализ, высказанные мнения и полученные выводы действительно исключительно в пределах, оговоренных в настоящем отчете допущений и ограничительных условий, и являются персональными, непредвзятыми, профессиональными анализом, мнением и выводами оценщика.
- Оценщик не имеет ни в настоящем, ни в будущем какого-либо интереса в отношении объекта оценки, а также не имеет личной заинтересованности и предубеждения в отношении вовлеченных в предполагаемую сделку сторон.
- Вознаграждение оценщика ни в коей мере не связано с объявлением заранее предопределенной стоимости или тенденцией в определении стоимости в пользу Заказчика или его клиента, с достижением заранее оговоренного результата или событиями, произошедшими в результате анализа, мнений или выводов, содержащихся в отчете.

4.2.2 Сведения о независимости юридического лица, с которым оценщик заключил трудовой договор


- Настоящим ООО «ОКБС» подтверждает полное соблюдение принципов независимости, установленных ст. 16 Федерального закона от 29.07.1998 N 135-ФЗ «Об оценочной деятельности в Российской Федерации».
- Общество с ограниченной ответственностью «ОКБС» подтверждает, что не имеет имущественного интереса в объекте оценки и (или) не является аффилированным лицом заказчика.
- Размер денежного вознаграждения за проведение оценки объекта оценки не зависит от итоговой величины стоимости объекта оценки, указанной в настоящем отчете об оценке.

4.2.3 Сведения о независимости оценщика

- Настоящим оценщик Филатов Владимир Дмитриевич подтверждает полное соблюдение принципов независимости, установленных ст. 16 Федерального закона от 29.07.1998 N 135-ФЗ «Об оценочной деятельности в Российской Федерации», при осуществлении оценочной деятельности и составлении настоящего отчета об оценке.
- Оценщик Филатов Владимир Дмитриевич не является учредителем, собственником, акционером, должностным лицом или работником юридического лица - заказчика, лицом, имеющим имущественный интерес в объекте оценки. Оценщик не состоит с указанными лицами в близком родстве или свойстве.
- Оценщик Филатов Владимир Дмитриевич не имеет в отношении объекта оценки вещных или обязательственных прав вне договора и не является участником (членом) или кредитором юридического лица – заказчика, равно как и заказчик не является кредитором или страховщиком оценщика.
- Размер оплаты оценщику за проведение оценки объекта оценки не зависит от итоговой величины стоимости объекта оценки, указанной в настоящем отчете об оценке.

Оценщик


/Филатов В.Д./


/ Филатов В.Д./

Генеральный директор
ООО «ОКБС»

15 сентября 2023 года

5 ПРИМЕНЯЕМЫЕ СТАНДАРТЫ ОЦЕНОЧНОЙ ДЕЯТЕЛЬНОСТИ

Оценщик является Субъектом, действующим на территории Российской Федерации. В силу этого обстоятельства Оценщик обязан использовать стандарты в области оценочной деятельности, обязательные к применению на территории РФ.

Оценщик является членом СРО НП «Саморегулируемая организация Ассоциация Российских Магистров Оценки» (свидетельство №1950-08 от 26.05.2008 г.). В силу этого обстоятельства Оценщик обязан использовать стандарты СРО НП «Саморегулируемая организация Ассоциация Российских Магистров Оценки».

Настоящий Отчет составлен в полном соответствии со следующими стандартами и законодательными актами:

1) Стандарты оценки и законодательные акты, обязательные к применению в РФ:

Общие федеральные стандарты оценки, утвержденные Приказом Минэкономразвития России от 14.04.2022 №200:

- Федеральный стандарт оценки «Структура федеральных стандартов оценки и основные понятия, используемые в федеральных стандартах оценки (ФСО I)»;
- Федеральный стандарт оценки «Виды стоимости (ФСО II)»;
- Федеральный стандарт оценки «Процесс оценки (ФСО III)»;
- Федеральный стандарт оценки «Задание на оценку (ФСО IV)»;
- Федеральный стандарт оценки «Подходы и методы оценки (ФСО V)»;
- Федеральный стандарт оценки «Отчет об оценке (ФСО VI)».
- Федеральный стандарт оценки «Оценка недвижимости» (ФСО №7), утвержденным Приказом Минэкономразвития России от 25.09.2014 г. № 611
- Международными стандартами оценки Международного Комитета по стандартам оценки (седьмое издание 2005 г.).

2) Стандарты оценки, обязательные к применению оценщиками-членами СРО:

- Правила и стандарты СРО НП «Саморегулируемая организация Ассоциация Российских Магистров Оценки», утвержденные Решением Президиума НП "АРМО" от 16.01.2008 г. (<http://sroarmo.ru/standarty-i-pravila>).

3) Международные стандарты оценки

- Международный стандарт финансовой отчетности (IFRS) 13 «Оценка справедливой стоимости» (введен в действие на территории Российской Федерации Приказом Минфина России от 28.12.2015 № 217н)

Использование «Международных стандартов оценки» связано с тем, что перечисленные выше стандарты оценки, обязательные к применению при осуществлении оценочной деятельности в Российской Федерации определяют общие принципы оценки, а Международные стандарты определяют конкретные принципы оценки тех или иных видов собственности.

Возможность использования Международных стандартов оценки подтверждена ст. 7 Гражданского кодекса РФ «Гражданское законодательство и нормы международного

права», где указано, что «Общепризнанные принципы и нормы международного права и международные договоры Российской Федерации являются в соответствии с Конституцией Российской Федерации составной частью правовой системы Российской Федерации» и могут непосредственно применяться кроме случаев, когда из международного договора следует, что для его применения требуется издание внутригосударственного акта».

Согласно Указанию Банка Центрального банка Российской Федерации (Банка России) от 25 августа 2015 года, №3758-у:

«Правила определения стоимости чистых активов должны соответствовать требованиям законодательства Российской Федерации, в том числе настоящего Указания и иных нормативных актов Банка России», а именно:

«1.3 Стоимость активов и величина обязательств определяются по справедливой стоимости в соответствии с Международным стандартом финансовой отчетности (IFRS) 13 "Оценка справедливой стоимости", введенным в действие на территории Российской Федерации приказом Министерства финансов Российской Федерации от 18 июля 2012 года N 217н "О введении в действие и прекращении действия документов Международных стандартов финансовой отчетности на территории Российской Федерации", зарегистрированным Министерством юстиции Российской Федерации 3 августа 2012 года N 25095 (Российская газета от 15 августа 2012 года), с поправками, введенными в действие на территории Российской Федерации приказом Министерства финансов Российской Федерации от 17 декабря 2014 года N 151н "О введении документов Международных стандартов финансовой отчетности в действие на территории Российской Федерации", зарегистрированным Министерством юстиции Российской Федерации 15 января 2015 года N 35544 ("Официальный интернет-портал правовой информации" (www.pravo.gov.ru), 15 января 2015 года), с учетом требований настоящего Указания.»

«1.4 Стоимость активов, в том числе определенная на основании отчета оценщика (далее – отчет оценщика), составленного в соответствии с требованиями Федерального закона от 29 июля 1998 года № 135-ФЗ «Об оценочной деятельности в Российской Федерации» определяется без учета налогов, которые уплачиваются в соответствии с законодательством Российской Федерации или иностранного государства при приобретении и реализации указанных активов.»

В связи с тем, что в Федеральном законе «Об оценочной деятельности в Российской Федерации» № 135 от 29 июля 1998 в текущей редакции отсутствует четкое определение понятия «справедливая стоимость», на основании Статьи 7 ФЗ № 135 «Об оценочной деятельности в Российской Федерации» от 29 июля 1998:

«В случае, если в нормативном правовом акте, содержащем требование обязательного проведения оценки какого-либо объекта оценки, либо в договоре об оценке объекта оценки (далее - договор) не определен конкретный вид стоимости объекта оценки, установлению подлежит рыночная стоимость данного объекта.

Указанное правило подлежит применению и в случае использования в нормативном правовом акте не предусмотренных настоящим Федеральным законом или стандартами оценки терминов, определяющих вид стоимости объекта оценки, в том числе терминов "действительная стоимость", "разумная стоимость", "эквивалентная стоимость", "реальная стоимость" и других.»

Оценщик вводит допущение о приравнивании понятий «справедливая стоимость» и «иная стоимость», как вывод приравнивает справедливую и рыночную стоимости.

6 ИНЫЕ СВЕДЕНИЯ, НЕОБХОДИМЫЕ ДЛЯ ПОЛНОГО И ДОСТАТОЧНОГО ПРЕДСТАВЛЕНИЯ РЕЗУЛЬТАТА ОЦЕНКИ

В соответствии с положениями п. 11 ФСО VI в настоящем разделе приводятся иные сведения, необходимые, по мнению Оценщика, для полного и достаточного представления результата оценки (однозначного понимания сущности и содержания выполненного Оценщиком исследования и итоговой величины стоимости).

1. Расчеты выполнены в программе MS Excel версии 2016 с настройкой «по умолчанию» (программа хранит и выполняет вычисления с точностью 15 значащих цифр). Режим «задать указанную точность» не применялся (также обозначается как «точность как на экране» в других версиях MS Excel). В приведенных в настоящем Отчете таблицах отображаются числовые значения в объеме, комфортном для зрительного восприятия.

2. Используемые в расчетах справочные показатели, полученные из независимых источников (в частности, данные Банка России и других), могут отображаться на экране при обращении к сайтам (источникам, ссылки на которые приведены в тексте настоящего Отчета), а также при использовании сведений из того же источника, но опубликованных в другом издании (например, в Статистическом бюллетене Банка России) с меньшим числом значащих цифр (разрядов), чем данные, полученные из того же источника, но содержащиеся в загружаемых файлах формата MS Excel (*.xlsx или *.xls). В расчетах используются значения, приведенные в загруженных файлах, без округления.

3. Планы, схемы, чертежи и иные иллюстративные материалы, если таковые приведены в Отчете, призваны помочь пользователю Отчета получить наглядное представление об объекте оценки и не должны использоваться в каких-либо других целях (например, для расчета площади объекта недвижимости по его схеме).

4. В соответствии с требованиями п. 8 ФСО VI в приложении к Отчету приведены в том числе копии исходных документов, представленных Заказчиком (их графические изображения). На указанных копиях могут быть не видны (не полностью видны) следы заверения соответствующих материалов Заказчика, в т.ч. в связи с их предоставлением в электронном виде с подписью ЭЦП. При этом Оценщик гарантирует, что все материалы, предоставленные Заказчиком, были оформлены в соответствии с требованиями п. 13 ФСО III, их оригиналы хранятся в архиве Оценщика.

7 ОПИСАНИЕ ОБЪЕКТОВ ОЦЕНКИ

7.1 Перечень использованных при проведении оценки объектов оценки данных с указанием источников их получения

Оценщиком не проводилась техническая экспертиза объекта оценки и юридическая экспертиза прав на объекты оценки и соответствующих правовых документов.

Описание основных характеристик оцениваемых объектов составлено на основании обобщения данных из документов и материалов, предоставленных Заказчиком (приведены в Приложении настоящего Отчета «Копии документов, предоставленных Заказчиком»), в соответствии с перечнем, представленным в таблице ниже.

Таблица 7-1 Перечень документов, предоставленных Заказчиком по объектам оценки

№	Объект оценки	Кадастровый номер	Документы по объекту оценки, предоставленные Заказчиком	
1	Земельный участок	63:09:0301157:514	Свидетельство о государственной регистрации права	63-АЖ №415363 от 17.11.2011 г.
2	Земельный участок	63:09:0301157:514	Выписка из ЕГРН	04.09.2023г. № КУВИ-001/2023-201167231

Профессиональное суждение Оценщика относительно качества использованной при проведении оценки информации (п. 10 ФСО III): использованная при проведении оценки информация удовлетворяет требованиям достоверности, надежности, существенности и достаточности.

Источник информации: информация, предоставленная Заказчиком

7.2 Информация об имущественных правах и обременениях объектов оценки

Таблица 7-2 Информация об имущественных правах и обременениях объектов оценки

№	Объект оценки	Кадастровый номер	Зарегистрированное право	Правоудостоверяющие документы (Выписка из ЕГРН)	Существующие ограничения/ обременения
1	Земельный участок	63:09:0301157:514	Общая долевая собственность	04.09.2023г. № КУВИ-001/2023-201167231	доверительное управление

Источник: Информация, предоставленная Заказчиком, согласно документам по перечню в п.б.1 «Перечень использованных при проведении оценки объекта оценки данных с указанием источников их получения» настоящего Отчета

Объекты оценки принадлежат на праве общей долевой собственности: Владельцы инвестиционных паев Закрытого паевого инвестиционного фонда рентный «Первый Рентный», данные о которых устанавливаются на основании данных лицевых счетов владельцев инвестиционных паев в реестре владельцев инвестиционных паев и счетов депо владельцев инвестиционных паев.

7.3 Количественные и качественные характеристики объектов оценки

Таблица 7-3 Количественные и качественные характеристики объектов оценки

№	Объект права земельный участок	Площадь (кв. м.)	Категория земель	Разрешенное использование	Наличие зданий на территории	Адрес
1	63:09:0301157:514	1 868,00	Земли населенных пунктов	для строительства жилого дома	нет	РФ, Самарская область, г. Тольятти, Центральный р-н, пересечение ул. Победы и Молодежного бульвара
	Итого:	1 868,00				

Источник: Информация, предоставленная Заказчиком, согласно документам по перечню в п.б.1 «Перечень использованных при проведении оценки объекта оценки данных с указанием источников их получения» настоящего Отчета

Таблица 7-4 Данные кадастрового учета по объектам оценки, характеристика фактического использования

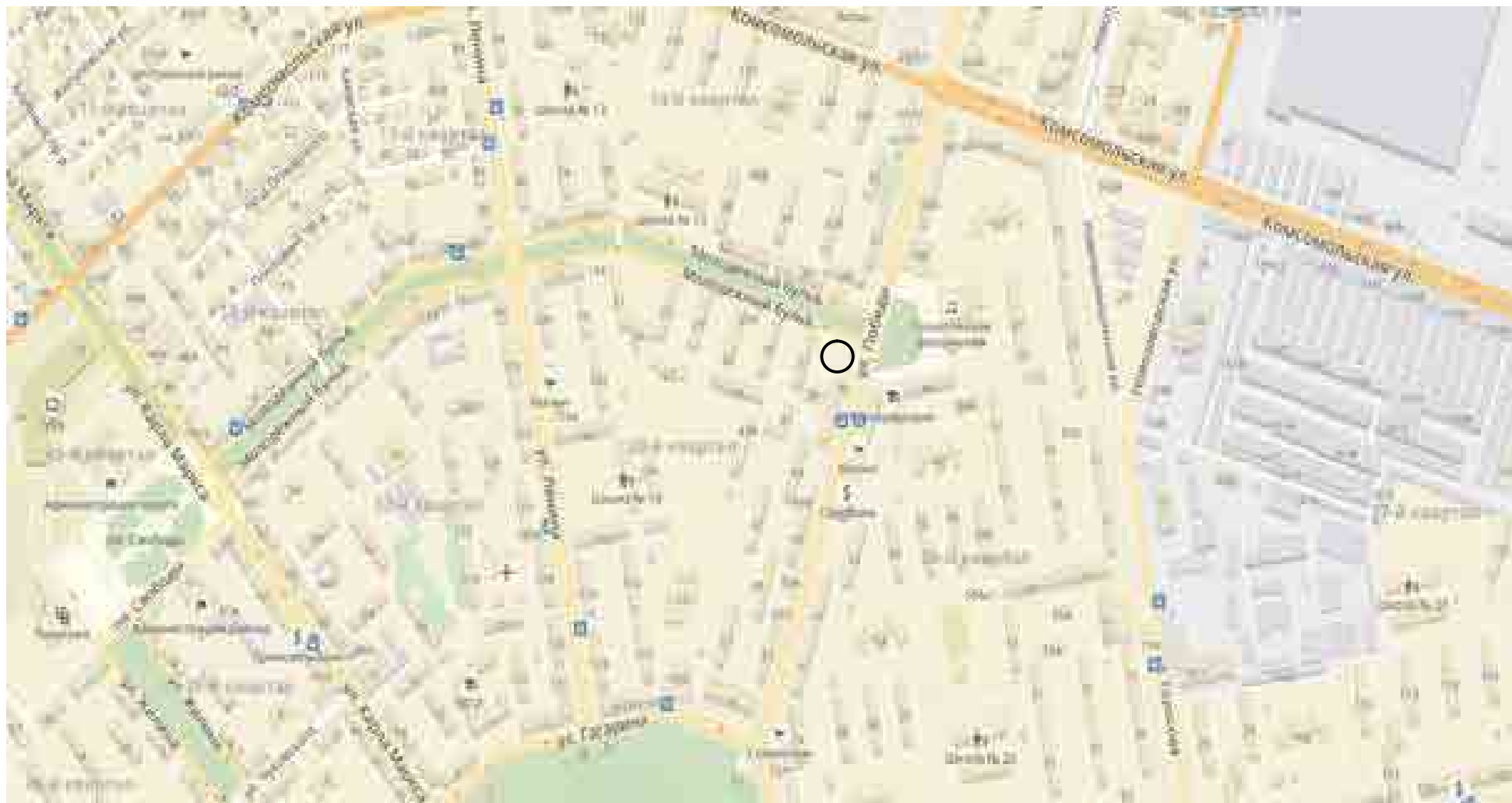
№	Объект оценки	Кадастровый номер	Кадастровая стоимость, действующая на период проведения оценки, руб.	Категория земель	Разрешенное использование
1	Земельный участок	63:09:0301157:514	9 195 753,04	Земли населенных пунктов	для строительства жилого дома
	Итого:		9 195 753,04		

Источник: Информация, предоставленная Заказчиком, согласно документам по перечню в п.б.1 «Перечень использованных при проведении оценки объекта оценки данных с указанием источников их получения» настоящего Отчета, данные Публичной кадастровой карты Росреестра, ссылка: <http://pkk5.rosreestr.ru/>

7.4 Информация о местоположении объектов оценки

Объектом оценки является недвижимое имущество (Земельный участок общей площадью 1 868,00 кв.м.) расположенное по адресу: РФ, Самарская область, г. Тольятти, Центральный р-н, пересечение ул. Победы и Молодежного бульвара.







Краткая характеристика земельных участков:

Земельный участок 63:09:0301157:0514		
№	Характеристика ЗУ	
1	Расположение участка	РФ, Самарская область, г. Тольятти, Центральный р-н, пересечение ул. Победы и Молодежного бульвара
Качественные характеристики ЗУ:		
1	Наличие несогласованных построек	нет
2	Состояние земельного участка (лес/кустарники)	не используется
3	Рельеф ЗУ	ровный
4	Наличие несогласованных коммуникаций	нет
5	Наличие подъездных путей	есть
6	Назначение ЗУ	Земли населенных пунктов
7	использование: целевое и фактическое	для строительства жилого дома
8	прилегающие землепользователи	Земли населенных пунктов
9	инфраструктура (вода, свет, тепло, газ и т.д.)	нет

7.5 Фотографии объекта оценки:



Краткая информация о городе Тольятти

Общие сведения и история Тольятти

Тольятти – административный центр Ставропольского района и один из крупнейших городов Самарской области, расположенный прямо напротив живописнейших Жигулевских гор.

Этот левобережный волжский город имел все шансы стать типичным представителем тихих провинциальных «поселений», известных, разве что, его коренным жителям. Однако сегодня Тольятти известен не только в России, но и за ее пределами. И тому есть несколько причин.

Первая – АвтоВАЗ, который, несмотря на множество шуток и подколов, по сей день остается одним из крупнейших автомобильных заводов России и позволяет Тольятти носить гордое название автомобильной столицы.

Вторая – численность населения (согласно статистическим данным Тольятти, является самым крупным нестоличным городом России – так называемый город-субмиллионер, в котором на сегодняшний день проживает порядка 720 000 жителей и который имеет все шансы в ближайшем будущем перешагнуть заветную планку).



Третья – талантливые тольяттинцы (преимущественно спортсмены), принесшие городу мировую известность (Алексей Немов, Виталий Гройсман, Илья Брызгалов, Александр Герунов).

И, наконец, четвертая – это богатая история, овеянная множеством тайн и легенд. Приоткроем завесу тайны и начнем знакомство с Городом святого креста (еще одно неофициальное название Тольятти).

Сначала была крепость, возведенная Василием Татищевым в 1737 году и получившая название Ставрополь. Вплоть до 20 века Ставрополь представлял собой очень и очень скромное (даже по меркам того времени) поселение с 6000 жителей, одной больницей, двумя гостиницами и 4 ветряными мельницами. А потому решение преобразовать Ставрополь в сельский населенный пункт по причине экономической несостоятельности,

принятое в 1924 году, кажется вполне логичным. Право называться горожанами ставропольчане вернули себе лишь спустя 22 года – в 1946.

Свое второе рождение город переживает в начале 1950 — годов, когда Советом Министров СССР было принято решение построить на Волге гидроузел (Жигулевскую ГЭС). Спасая город от погребения под толщами «искусственного» моря, Ставрополь переносят на новое место и дарят ему новую жизнь динамично развивающегося промышленного города. Волжская ГЭС имени Ленина, электротехнический завод, завод «Волгоцеммаш», целый ряд химических предприятий, Волжский автомобильный завод – все это строится в рекордно короткие сроки, привлекая в «новый» волжский город тысячи молодых людей со всей страны.



Спустя всего 20 лет после перенесения на новое место, численность населения увеличилась в 20 раз (12000 жителей – в начале 1950-х годов и 251 000 горожан в 1970 году). Тогда же, в середине 1970-х было принято решение переименовать Ставрополь в Тольятти. Видимо, фамилия итальянского коммуниста Пальмиро Тольятти показалась тогдашнему руководству страны более благозвучной, чем Ставрополь (в переводе с греческого — «город креста»).

Экология и климат Тольятти

В целом климат Тольятти можно определить, как ярко выраженный континентальный. А это значит, что летом здесь жарко (в среднем +21), а зимой – довольно холодно (опять же, в среднем, -11). Благоприятное (смягчающее) влияние оказывает на климат близость Куйбышевского водохранилища и лесные массивы, разделяющие районы города.



Тольятти зимой

Долгое время тольяттинцы (особенно люди старшего поколения) определяли погоду «по Москве» (и, надо сказать, весьма успешно). Например, если в Москве сегодня объявили резкое похолодание, то через 2 дня пора доставать одежду потеплее и жителям автомобильной столицы. Однако в последние 2-3 года эта закономерность все чаще и чаще дает сбой. И погоду как в Тольятти, так и во всей Самарской области, в большинстве случаев определяют южные регионы нашей необъятной родины.

Экологическая обстановка города оставляет желать лучшего. И если раньше главными виновниками здесь были крупнейшие промышленные предприятия, окутывающие город сизой дымкой атмосферных выбросов (особенно страдают жители Центрального района), то сегодня основным источником загрязнения воздуха является транспорт (на долю авто приходится порядка 70% вредных веществ, выбрасываемых в атмосферу). Согласно статистике, каждый третий тольяттинец является автовладельцем. Наряду с жизненно необходимым кислородом, через легкие тольяттинцев (в большей или меньшей степени – зависит от места проживания) ежедневно проходит пыль, окись углерода, двуокись серы, окислы азота и летучие органические соединения.



Спасает столь бедственное положение внедрение в производство современных очистных сооружений (благодаря им промышленное загрязнение в городе за последние 10 лет уменьшилось в два раза), а также обширные площади зеленых насаждений в черте города и лесные массивы за его пределами.

Население Тольятти

По количеству проживающих в городе людей Тольятти занимает почетное 18-е место в России (718 127 человек). Среди не областных городов он и вовсе стоит на первом месте.

Особо стоит отметить Автозаводский район города, который в Поволжском регионе является самым густонаселенным районом. На его территории проживают более 440 тысяч человек, что составляет более 50 процентов от всего населения города. К примеру, в Центральном районе проживает 157 669 человек, а в Комсомольском и вовсе 120 000. Подобный дисбаланс вызван тем, что именно в Автозаводском районе находится знаменитый на всю Россию «АвтоВАЗ», производящий автомобили «Лада». Большая часть работоспособного населения данного района работает на этом заводе.



Тольятти — это уникальный город. Дело в том, что он является единственным городом в Самарской губернии, в котором на протяжении последних лет фиксируется естественный прирост населения. В 2013 году в Тольятти количество радостных поводов, связанных с рождением ребенка, превысило число траурных мероприятий, связанных с погребением усопших примерно на 1 тысячу.

Основной причиной смерти жителей Тольятти являются болезни системы кровообращения. За минувший год на долю этого недуга пришлось 52,4% летальных исходов. Средний возраст умерших составил 70,5 лет. В 65 лет чаще всего тольяттинцы умирают от злокачественных новообразований (17,2%), а в 42 года наиболее распространенной причиной смерти являются травмы и отравления (10%).



Улица 70 лет Октября в Тольятти

Вопреки расхожему мнению о том, что девочек всегда рождается больше, в прошлом году представителей сильного пола родилось больше. 398 раз родителей ожидал сюрприз в виде двоен, еще 8 семьям пришлось привыкать к тому, что число членов семьи возросло сразу на три человека. Отметим, что по сравнению с предыдущим 2010 годом в 2011 году родилось на одну тройню и на 46 двоен больше.

Из почти 720 000 человек, проживающих в Тольятти, трудоспособными являются 454 666 человек. 112 617 горожан еще не достигли возраста, позволяющего заработать себе деньги на карманные расходы. Оставшиеся 152 172 человека пользуются заслуженным правом на отдых после нескольких десятилетий трудовых подвигов. Точнее сказать, имеют право отдыхать на пенсии, однако нередко продолжают работать даже после достижения пенсионного возраста. А что делать? Ведь размер среднестатистической пенсии оптимизма не внушает.

Что касается гендерного распределения, Тольятти представляет собой классическую картину, весьма распространенную не только в России, но и во всем мире – женщин больше чем мужчин. Согласно последним данным, в городе проживает 387 936 представительниц слабого пола и 331 696 представителей пола сильного.

На сегодняшний день средний возраст тольяттинца составляет 38,4 лет, что несколько ниже, чем данный показатель по Самарской области (40 лет) или по России (39 лет). А потому лозунг «Тольятти — город молодых!», появившийся пару лет назад в местных средствах массовой информации, кажется вполне оправданным.



Следующим по важности фактором, определяющим «лицо» города, является уровень образованности населения. Еще каких-то 20 лет назад почти 85% тольяттинцев могли похвастаться дипломами об окончании средне-специальных или высших учебных заведений. Благо в то время в городе было достаточное количество образовательных учреждений различного уровня.

Как это ни парадоксально, несмотря на то, что сегодня количество школ увеличилось до 123, а ВУЗов стало порядка 20, среднестатистический тольяттинец стал менее образованным. Главная проблема в том, что все ВУЗы сегодня работают на коммерческой основе, а обычный заводчанин с зарплатой 15 тысяч рублей в месяц едва ли сможет позволить себе платить 70 тысяч рублей в год за обучение своего ребенка. Конечно, есть бюджетные места, однако попасть на них необычайно трудно (поможет либо знакомство с нужными людьми, либо 100-бальный результат по ЕГЭ).

Районы и недвижимость Тольятти

До недавнего времени (а именно, 2006 года), город Тольятти включал в себя три крупных района: Автозаводский, Центральный и Комсомольский. Однако летом 2006 года в состав города было решено также ввести ряд близлежащих населенных пунктов. Речь идет о селе Новоматюшкино, поселках городского типа Федоровка и Поволжский, а также поселке Загородный.

Весной 2009 года структура административно-географического разделения Тольятти стала еще «стройнее», после того, как вышеуказанные пригородные населенные пункты вошли в состав трех крупных районов, получив статус микрорайонов.



Карта Тольятти

Несмотря на то, что все три района находятся в пределах досягаемости (поездка из одного в другой занимает от 20 минут до часа в зависимости от выбранного пути), каждый из них имеет свое лицо, свой характер и присущие только ему особенности. Чтобы убедиться в этом, предлагаем совершить виртуальную экскурсию по улицам и закоулкам каждого из них.

Первый в нашем списке Автозаводский район (чаще именуемый тольяттинцами как «Новый город», «Новик» или «Автоград»), административное выделение которого произошло в 1972 году. В состав Автозаводского района входит 26 жилых кварталов, расположенных, так называемым, «квадратно-гнездовым способом», т.е. все улицы пересекаются под прямыми углами. По численности населения Автозаводский район является бесспорным лидером не только в рамках Тольятти, но и на территории всего поволжского региона. На сегодняшний день здесь проживают порядка 442 000 жителей.



Лицо нового города – это заводчане. Молодые люди 25-35 лет, посвятившие свою жизнь российскому автопрому и каждое утро в 7 утра, толпящиеся на городских остановках в ожидании заводских маршрутов. Большая часть из них не отягощена высшим образованием, а потому свои заслуженные выходные они предпочитают проводить не в библиотеках, театрах и музеях (коих в Тольятти насчитывается порядка 100), а в городских парках культуры и отдыха или на внутриквартальных аллеях. Главное условие удавшегося вечера – удобная лавочка и пара «баклашек» любимого пива.

В целях «окультуривания» современные «пролетарии» время от времени посещают кинотеатры (благо последнее время их число в городе заметно выросло – отдельные залы есть в каждом крупном торговом центре). Парни и девушки, не обремененные семьей, не прочь отметить конец рабочей недели в ночном клубе (их в городе 17), семейные же пары предпочитают тихий семейный отдых в кафе.

Будучи практически ровесником своих обитателей, Автозаводский район может похвастаться превосходным жилым фондом. Более 1300 1,2 и 3-х комнатных квартир в относительно новых панельных и кирпичных домах ждут своего нового хозяина. Здесь можно найти и жилье эконом-класса на вторичном рынке, где стоимость квадратного метра составляет порядка 35 000 рублей, и приобрести совсем «свежую» квартиру в новостройке, квадратный метр которой колеблется в диапазоне от 40 000 до 50 000 рублей.



Автозаводской район города

Центральный район (или «Старый город» — по аналогии с «новым») расположен непосредственно в центральной части города (отсюда и название). На западе его соседом является Автозаводский район, а на востоке – Комсомольский. Несмотря на такое, казалось бы, территориально выгодное положение, Центральный район существенно меньше Автозаводского. В нем постоянно проживают порядка 158 000 человек. Однако именно его принято считать административным центром города.³

На территории Центрального района расположено здание городской мэрии и Тольяттинской Городской Думы, Тольяттинский краеведческий музей, памятник основателю города В.Н. Татищеву, городской музейный комплекс «Наследие», мемориальный комплекс «Созидателям города» и еще множество интереснейших культурных и архитектурных памятников, повествующих о богатой истории этого волжского города.



Памятник Татищеву

Полностью отвечает неофициальному названию района (Старый город) состояние местного жилого фонда. Большая часть зданий здесь была построена еще во времена Сталина и Хрущева и с тех самых пор капитальному ремонту практически не подвергалась. На стоимость жилья, однако, это особо не влияет. Квадратный метр на рынке вторичного жилья стоит в среднем 35 000 рублей, в новостройке – 45 000 — 47 000. Если в основе проектировки Автозаводского района лежит так называемый «квадратно-гнездовой» метод, то Центральный район построен в соответствии с радиальной системой планировки (в центре – городской парк и центральная площадь ДК Тольятти, от которой в разные концы района расходятся улицы).

Значительную часть Центрального района занимает частный сектор, в котором причудливым образом соседствуют ветхие покосившиеся домишки бабушек-одуванчиков и роскошные комфортабельные коттеджи, охраняемые сворой бойцовских собак.



Традиционно считается, что жители «старого города» более интеллигентны, нежели их соседи из Автограда. Они чаще посещают городские театры, музеи и картинные галереи, нередко бывают в филармонии и временами даже заглядывают в библиотеки (в наш век стремительно развивающихся виртуальных технологий этот культурный объект, к сожалению, имеет все шансы кануть в лету). Вообще у многих создается впечатление, что люди старого города более доброжелательны и отличаются от «новгородских» ровно так же, как жители города на Неве от москвичей.

Настоящим украшением Центрального района является микрорайон Портовый (известный также как Портпоселок или Портгород) – «маленькая Швейцария». Уютно расположившись на живописном волжском берегу, он является настоящим украшением города и традиционно считается одним из самых престижных мест Тольятти. Роскошные многоэтажные коттеджи, утопающие в буйной зелени леса, прекрасная деревянная церковь, построенная на деньги прихожан, конный клуб и отсутствие типовых высотных зданий придают этому месту особое очарование. Настоящий «райский уголок»! Правда, чтобы в полной мере оценить всю прелесть проживания в этой заповедной зоне (Портпоселок, представляя собой памятник социалистической эпохи, претендует на статус историко-архитектурного заповедника) придется раскошелиться. Стоимость сотки земли под строительство коттеджа здесь колеблется в диапазоне от 10 000 до 15 000 долларов.



Вид на Портпоселок. Фото by igormo1973 (<https://fotki.yandex.ru/users/igormo1973/>)

Комсомольский район (или Комса) – самый маленький из административных районов Тольятти (всего 120 000 жителей). Даже несмотря на то, что в его состав на сегодняшний день входят сразу 4 микрорайона (поселки Жигулевское море и Шлюзовой, а также поселки городского типа Поволжский и Федоровка).

Однако, мал золотник – да дорог. И ценность его, в первую очередь, историческая. Созданный изначально на основе строительных поселков, Комсомольский район сегодня – открытая книга, рассказывающая о масштабном строительстве Волжской ГЭС в середине 20 века. На его территории находятся важные промышленные и исторические объекты. К первым относятся «ТольяттиАзот», «АвтоВАЗагрегат», тольяттинский речной порт, «ВАЗИНТЕРСЕРВИС», а также ЗАО Мясокомбинат Комсомольский. Вторые представлены Свято-Тихоновским храмом и Благовещенским скитом, возведенным еще в середине 19 века.

Отдельного внимания заслуживает микрорайон Шлюзовой (а точнее один из его кварталов, который местные жители любовно называют «маленьким Петербургом»). Кажется, жизнь здесь остановилась много лет назад. Вместо шумных шоссе – узкие улочки, вместо высотных зданий – малоэтажные хрущевки и сталинки, а вместо супермаркетов – старые-добрые советские магазины с продавщицами в белых колпаках у прилавка. Однако, несмотря на такую идиллическую картину, недвижимость в Комсомольском районе повышенным спросом не пользуется. Полюбовавшись чудесными постройками советского классицизма, большинство тольяттинцев с радостью возвращается в свои комфортабельные квартиры в новых районах.



Дворик микрорайона Шлюзовой

Инфраструктура города

Тольятти, как город, который стремится к 1 миллиону жителей, обладает отлаженной инфраструктурой. Однако и здесь не обходится без проблем.

Основным источником головных болей является жилищно-коммунальное хозяйство, которое, как и в дореформенный период продолжает удивлять жителей города постоянным ростом тарифов и неизвестно откуда берущимися суммами, указанными в квитанциях. Сегодня, наверное, невозможно найти человека, довольного работой ЖКХ. Еще свежи воспоминания о переходном периоде, когда люди получали две квитанции об оплате коммунальных услуг, а спустя несколько месяцев их предупреждали о судебном преследовании за неоплату одной из квитанций.

Управляющие компании Тольятти обслуживают 9 757 жилых зданий, в которых расположены 219,1 тысяч квартир общей площадью 14 482,7 тысяч м². 90% данного жилья находится в частной собственности. 88,2% квартир в многоквартирных домах приватизированы.

Больше всего зданий (5 959) расположено в Центральном районе. В Комсомольском районе насчитывается 2 768 зданий. Несмотря на то, что Автозаводский район является самым крупным не только в городе, но во всем Поволжье, на его территории расположено «всего лишь» 891 здание.

Подавляющее большинство строений в Тольятти имеет 1 или 2 этажа (7 378). На втором месте 6-, 9- и 10-этажные. Их в городе насчитывается 708. Также в Тольятти есть 656 5-этажных, 491 3-х и 4-х этажных, 259 12-этажных и более высотных зданий.

Не обошла Тольятти стороной извечная проблема плохих дорог. Каждую весну городские дороги выглядят так, как будто они подверглись ковровому бомбометанию. Ямы бывают просто устрашающих размеров. Если учесть, что ливневые стоки уже на протяжении многих лет не справляются со своей задачей, скрытые под водой ямы таят нешуточную угрозу автолюбителям. Трудно сказать с чем это связано, но в 2012 году резко возросло

количество судебных исков к организациям, отвечающим за состояние дорожного полотна. Интересно, что все эти иски были удовлетворены и пострадавшие автовладельцы получили необходимую компенсацию.



Конечно, дороги ремонтируются, но не такими быстрыми темпами, как они изнашиваются. Муниципалитет пытается бороться с ямами при помощи ямочного ремонта, но как власти сами и признают, это всего лишь временный экстренный вариант, помогающий хоть как-то нормализовать движение на дороге и дожидаться серьезного ремонта, включающего замену всего дорожного полотна.

Помимо ям также стоит отметить дорожную разметку, которая каждую весну смывается с дорожного покрытия вместе с талым снегом.



Плачевное состояние дорог, отсутствие культуры вождения у большей части местных водителей и постоянно растущее число автомобилей нередко приводят к аварийным ситуациям. Поскольку многие дороги в Тольятти просто не приспособлены для пропуска большого транспортного потока, достаточно одной заглохнувшей машины, чтобы собрать пробку длиной в несколько сотен метров. В час пик, когда люди спешат домой после трудного рабочего дня, подобная неприятность может вообще парализовать движение на отдельно взятой улице.

Складывается впечатление, что городские архитекторы, создавая дорожные развязки и внутриквартальные проезды, даже и подумать не могли, что в городе, в котором ежегодно производятся десятки тысяч автомобилей, когда-нибудь автомашины будут едва ли не в каждой семье.

Тольяттинцы, которые еще не стали обладателями собственного средства передвижения, передвигаются по городу на общественном транспорте. На сегодняшний день в Тольятти существует 49 автобусных и 22 троллейбусных маршрута. Что касается маршрутных такси, точное количество их маршрутов подсчитать довольно сложно. Сегодня их насчитывается около 100. Автобусный и троллейбусный парк постоянно обновляется, а на смену «Газелям» постепенно приходят куда более комфортабельные микроавтобусы иностранного производства.

Городские власти Тольятти с переменным успехом борются не только с такой бедой, как плохие дороги, но и с ее вечными спутниками – «дураками». Всем известно, что театр начинается с вешалки, а борьба за интеллект — со школьной скамьи. Так исторически сложилось, что тольяттинские школы используются в качестве площадки для внедрения различных новаторских идей и опробования самых последних разработок в сфере школьного среднего образования.

На сегодняшний день в Тольятти порядка 100 общеобразовательных школ, в которых обучается 66 117 человек. Вложить в них знания пытаются 3 639 педагогов. Причем иногда весьма успешно.



Предприятия и работа в Тольятти

Еще несколько лет назад Тольятти с экономической точки зрения был одним из самых благополучных российских городов. Небезызвестный журнал Forbes, составляя рейтинг самых привлекательных для бизнеса российских городов, в 2008 году отдал Тольятти весьма почетное 5 место, а сам город назвал крупнейшим экономическим и промышленным центром, который играет важную роль не только в экономике региона, но и страны в целом.

К сожалению, сегодня ситуация существенно изменилась. И отнюдь не в лучшую сторону. Мировой финансовый кризис изрядно потрепал тольяттинскую экономику. А потому когда-то преуспевающий город с амбициозными планами сегодня вновь вынужден завоевывать утраченные позиции.

Градообразующим предприятием Тольятти является Открытое Акционерное Общество «АВТОВАЗ» — завод, специализирующийся на выпуске легковых автомобилей «ЛАДА». На сегодняшний день здесь работают более 66 000 человек, включая порядка 5000 временных работников. Полный пакет социальных гарантий, стабильность, четко фиксированный рабочий день и возможность время от времени «колымнуть» — все это делает завод по-прежнему самым привлекательным рабочим местом для тольяттинцев. В начале 2012 года заводские профсоюзы заговорили о нехватке рабочих рук (аукнулись «варварские» чистки времен кризиса, когда автогигант избавился от 30 000 своих сотрудников). Так что все желающие поучаствовать в создании российских автомобилей могут воплотить свою мечту в жизнь.



Автоваз

Также на территории Тольятти расположены еще несколько крупных предприятий машиностроительной отрасли. Это «GM-АВТОВАЗ» — автомобильный завод, который является плодом совместного труда тольяттинцев и их американских коллег, группа компаний «ПОЛАД», представляющая собой крупный производственный холдинг, специализирующийся на выпуске широкого спектра разнообразной продукции (начиная автомобильной и заканчивая оборонной), «Детальстройконструкция», «Джонсон Контрол Тольятти» — завод по пошиву чехлов для автомобилей, «ВазИнтерСервис» — компания, поставляющая на автосборочные заводы России и зарубежья комплектующие, и «АвтоВАЗагрегат».

Список крупных промышленных объектов города продолжают две теплоэлектростанции – ТЭЦ Волжского автозавода и Тольяттинская ТЭЦ – и внушительная группа предприятий химической промышленности. Последнюю представляют «ТольяттиАзот» — самый крупный в мире завод по производству аммиака, «КуйбышевАзот», специализирующийся на производстве минеральных удобрений, а также «Тольяттикаучук» — завод, выпускающий синтетический каучук.

Также стоит отметить динамично развивающуюся пищевую промышленность (в городе есть свои мясокомбинаты, молоко- и хлебозаводы, ликеро-водочный завод, комбинат шампанских вин и коньяков, винзавод), предприятия, специализирующиеся на производстве электрооборудования, заводы, производящие пластмассовые и резиновые изделия и прочие виды промышленного производства.

Хорошо развит банковский сектор, много страховых компаний, принимающих активное участие в экономической жизни Тольятти. Неплохо обстоят дела с малым бизнесом.

Казалось бы, город с таким количеством крупных промышленных объектов, просто обречен на процветание. Однако вот уже на протяжении нескольких последних лет тольяттинцы живут в постоянном страхе – «Что день грядущий нам готовит?» После

массовых увольнений в кризисные годы миф о стабильности работы «у станка» был окончательно развеян. Да и зарплаты до сих пор не могут оправиться от шока и выйти хотя бы на докризисный уровень.

В местной прессе и на крупных городских форумах ведутся оживленные «дискуссии» (конечно, если это определение можно применить к диалогу между заявлениями федеральных властей и рядовыми тольяттинцами). Причина возмущения жителей Автограда – сильно завышенная официальная статистика, согласно которой среднемесячная заработная плата в городе составляет порядка 20 000 – 21 000 рублей. Оно и понятно. Ведь рядовой заводчанин (а таких на АвтоВАЗе большинство) получает в месяц в среднем 11-13 тысяч рублей, работник «Тольяттикаучук» — порядка 12 тысяч, учителя – 8-10 тысяч рублей, менеджеры автосалонов и турфирм – 12 000-15 000 рублей, а продавцы, кассиры, операторы и прочие сотрудники федеральных торговых сетей (коих в городе великое множество) – не больше 15 000. 20 тысячами даже и не пахнет...

И здесь надо сказать спасибо немногочисленному, но такому важному для статистов, руководящему звену, скрывающемуся, подобно тайным агентам, в уютных кабинетах вазовской «высотки». Именно благодаря этим бойцам невидимого фронта с официальными зарплатами в несколько миллионов рублей, уровень жизни тольяттинцев «в среднем» выглядят весьма достойно!



Офис Автоваза

Достопримечательности Тольятти

Несмотря на то, что в 2012 году тольяттинцы отметили 275-летие города, его реальный возраст составляет всего полвека. Дело в том, что до сегодняшних дней «дожил» только один дом, перенесенный из Ставрополя-на-Волге перед его затоплением. Стало быть, искать какие-нибудь старинные достопримечательности в Тольятти смысла особого нет. Собственно, этот дом-музей Стариковых и является самым старым памятником. На его базе работает городской музейный комплекс «Наследие».

Чтобы получить представление о наиболее популярных тольяттинских достопримечательностях, лучше всего проехать по городу в пятницу и субботу в то время, когда по городу колесят свадебные кортежи. С годами сложилась традиция, согласно которой молодожены во время прогулки по Тольятти посещают различные памятные места, которые также были бы интересны гостям города.

В Автозаводском районе особой популярностью пользуются Вечный огонь, расположенный в Парке Победы, и памятник Преданности, установленный в честь немецкой овчарки, которая 7 лет ждала на обочине дороги своих погибших в автокатастрофе хозяев. Чтобы молодожены хранили верность друг другу и были счастливы, они трут бронзовый нос собаки.



Памятник Преданности

Любители техники могут посетить технический музей ОАО «АВТОВАЗ». На площади 38 гектаров расположены порядка 3 000 мелких экспонатов и свыше 460 крупных. В музее можно увидеть оружие времен Первой и Второй мировых войн, военную технику, легковые и грузовые автомобили отечественного и иностранного производства, сельскохозяйственную, железнодорожную и космическую технику. Главной изюминкой музейной экспозиции является дизельная подводная лодка Б-307. За ее перемещением с Волги на территорию музея следила вся Россия. В тот день все выпуски новостей на центральных телеканалах страны делали прямые включения с места событий.



Технический музей в Тольятти

В Центральном районе из достопримечательностей можно выделить памятник основателю Ставрополя Татищеву, который располагается на набережной в Портпоселке, комплекс, расположенный возле гостиницы «Жигули» и состоящий из памятника Николаю Чудотворцу и звонницы



Памятник Николаю Чудотворцу

Неподалеку от Центральной площади находятся Краеведческий музей и Тольяттинская картинная галерея. В краеведческом музее можно получить представление о жизни земляков, живших столетия назад, изучить местную фауну. В стенах картинной галереи постоянно проходят выставки работ, как отечественных, так и иностранных художников. Любители театральных постановок могут посетить известный по всей России театр «Колесо».

В Комсомольском районе наибольший интерес вызывает набережная, которая является излюбленным местом отдыха молодежи, а также судно на подводных крыльях.



Гостям Тольятти стоит обратить внимание и на архитектурный облик города. Конечно типовые новостройки не вызывают никакого интереса, однако стоит заехать в Шлюзовой микрорайон и тут же возникнет ощущение, что ты попал в «Маленький Петербург».

После знакомства с местными достопримечательностями неизбежно захочется подкрепиться. Здесь возможны два варианта. Первый – пойти в ближайший крупный торговый центр, благо их в городе великое множество, и на фуд-корте заказать что-нибудь, что в народе называют фаст-фуд. Второй вариант гораздо приятнее. Можно отправиться в какой-нибудь уютный ресторанчик или кафе, пользующееся популярностью у тольяттинцев, и отведать изысканные блюда русской кухни (рестораны «МарьяИванна» и «Пельмешка»), итальянской кухни (ресторан La Rotonda), японской кухни (рестораны «Якитория», «Суши Бум») и интернациональной кухни (кафе-бар Fusion, суши-кафе Yakuza, рестораны «Башня» и «Сахар»).

8 АНАЛИЗ РЫНКА

При расчёте величины рыночной стоимости объекта оценки и в соответствии с законодательством, регулирующим оценочную деятельность, Оценщик провёл краткий анализ местоположения объекта оценки, политической и социально-экономической обстановки в регионе местоположения объекта оценки, анализ сегмента рынка объекта оценки и его ближайшего окружения.

Данный анализ проведён в целях дополнительного обоснования представленных в Отчёте об оценке расчётов и суждений.

8.1 Анализ влияния общей политической и социально-экономической обстановки в стране и регионе расположения объекта оценки на рынок оцениваемого объекта, в том числе тенденций, наметившихся на рынке, в период, предшествующий дате оценки

В первую очередь отметим, что Минэкономразвития оценило рост ВВП страны в годовом выражении в июне 2023 года в 5,3% после увеличения на 5,4% в мае и роста на 3,4% в апреле. По итогам I полугодия 2023 года, по оценке МЭР, ВВП страны увеличился на 1,4%.

Далее проанализируем ситуацию в ключевых отраслях экономики и рассмотрим динамику основных макроэкономических показателей. Начнем анализ традиционно со статистики промышленного производства.

По данным Росстата, в июне 2023 года рост промышленного производства продолжился на фоне низкой базы прошлого года, однако темп роста замедлился до 6,5% к соответствующему периоду 2022 года после увеличения на 7,1% в мае. По итогам I полугодия промышленное производство показывает рост на 2,6%.

Динамика промпроизводства, % год к году



Переходя к анализу динамики производства в разрезе сегментов, отметим, что рост в сегменте «Добыча полезных ископаемых» на 1,9% в мае сменился падением на 1,7% в июне. В сегменте «Обрабатывающие производства» рост в июне ускорился до 13,1% после 12,8% в мае. В сегменте «Электроэнергия, газ и пар» снижение выпуска на 1,1% в

мае сменилось ростом на 1,8% в июне. В свою очередь, отрицательная динамика выпуска в сегменте «Водоснабжение» на 6,3% в мае также сменилась ростом 3% в июне.

Динамика сегментов промышленного производства, % ким. год к году

Период / сегмент	Добыча полезных ископаемых	Обрабатывающие производства	Электроэнергия, газ и пар	Водоснабжение
Март'23	-1,6	+6,1	-4,0	-11,1
Апрель'23	+3,1	+8,0	1,4	-1,2
Май'23	+1,9	+12,8	1,1	6,3
Июнь'23	-1,7	+13,1	+1,8	+3,0
ИП'23	-1,2	+6,2	-0,3	-5,9

Таким образом, замедление роста совокупного индекса промышленного производства в июне было обусловлено исключительно ухудшением динамики в сегменте «Добыча полезных ископаемых», так как остальные сегменты показали улучшение темпов роста. Ситуация с динамикой производства в разрезе отдельных позиций представлена в следующей таблице:

Динамика выпуска отдельных видов продукции в добывающей отрасли и обрабатывающей промышленности

Вид продукции	ИП 2023	Июнь 2023 / Июнь 2022	ИП 2023 / ИП 2022
Добыча угля, млн тонн	213,0	+0,4%	+1,1%
Природный газ, млрд м3	267,0	-11,9%	-14,9%
Сжиженный природный газ (СПГ), млн тонн	16,0	-6,7%	-4,5%
Мясо скота, млн тонн	1,8	+6,4%	+8,5%
Мясо домашней птицы, млн тонн	2,5	+0,7%	+1,1%
Рыба и рыбные продукты, млн тонн	2,1	-7,2%	+3,6%
Трикотажные и вязаные изделия, млн штук	94,6	+8,6%	+5,3%
Спецодежда прочая, млрд руб.	23,1	+46,8%	+46,2%
Кирпич керамический, млрд усл. ед.	2,6	-0,7%	-4,0%
Блоки и прочие сборные строительные изделия, млн м3	12,8	+2,4%	+0,9%
Цемент, млн тонн	28,5	+7,5%	+1,4%
Бетон товарный, млн м3	27,4	+26,1%	+19,2%
Пронат готовый, млн тонн	31,9	+15,9%	+1,8%
Трубы стальные, млн тонн	6,6	+11,1%	+6,3%
Автомобили легковые, тыс. штук	197,0	> в 3,1 раза	-29,9%
Автотранспортные грузовые средства, тыс. штук	75,0	+37,8%	+5,8%

В добывающем сегменте отметим незначительное увеличение добычи угля в июне на 0,4%, при этом рост с начала года составляет 1,1%. При этом объемы добычи природного газа в июне продолжили снижение, потеряв 11,9% (с начала года отмечается падение на

14,9%). Что касается СПГ, то его производство после роста в мае на 4,1% сократилось на 6,7% в июне, а по итогам полугодия отмечается снижение его производства на 4,5%.

В продовольственном сегменте динамика выпуска мясной продукции в как в июне, так и по итогам I полугодия оказалась положительной. Так, производство мяса скота в июне выросло на 6,4%, при этом с начала года выпуск вырос на 8,5%. Рост производства мяса птицы оказался менее значительным (+0,7% в июне и +1,1% по итогам I полугодия). Производство рыбной продукции, в отличие от мясных продуктов, в июне продолжило снижение (-7,2%), в то время как по итогам полугодия – темпы роста производства замедлились до 3,6% после 4,5% по итогам пяти месяцев 2023 года. В легкой промышленности продолжают замедляться темпы роста производства спецодежды, в июне выпуск вырос на 46,8% (в мае рост составлял 68,7%), при этом темпы роста производства трикотажных и вязаных изделий не такие значительные (в мае рост на 8,6%, по итогам января-июня – всего на 5,3%).

Динамика производства **стройматериалов** в июне оказалась преимущественно положительной (наибольшие темпы роста – у **бетона** (+26,1%), при этом в минусе из этой группы товаров – по-прежнему **кирпичи** (-0,7%). В тяжелой промышленности динамика выпуска также была положительной. Так, производство **готового проката** выросло на 15,9% после увеличения на 2,3% в мае (по итогам I полугодия рост выпуска составляет 1,8%), в то время как выпуск **стальных труб** в июне вырос на 11,1% (с начала года производство выросло на 6,3%). Что же касается выпуска автомобилей, то в июне сохранились значительные темпы роста производства, вероятно, на фоне низкой базы прошлого периода. В частности, можно отметить сильный рост производства **легковых машин** в 3,1 раза, при этом падение с начала года замедлилось до 29,9% после 42% месяцем ранее). Вероятно, продолжает сказываться выход на рынок китайских производителей, которые проводят сборку в России. Что же касается выпуска **грузовых авто**, то в июне он вырос на 37,8% после увеличения на 72% в мае, а рост с начала года ускорился до 5,8% после увеличения на 0,3% за январь-май.

Росстат опубликовал данные о сальдированном финансовом результате деятельности крупных и средних российских компаний (без учета финансового сектора) по итогам января-мая 2023 года в конце июля. Этот показатель составил 11,83 трлн руб., в то время как за аналогичный период 2022 года сопоставимый круг предприятий заработал 15,02 трлн руб. Таким образом, сальдированная прибыль снизилась на 21,3%.

Показатель	Январь-май 2023 г.	Справочно: Январь-май 2022 г.
Сальдированный финансовый результат, млрд руб.	+ 11 828,1	+ 15 021,7
Доля убыточных предприятий	28,9%	28,9%

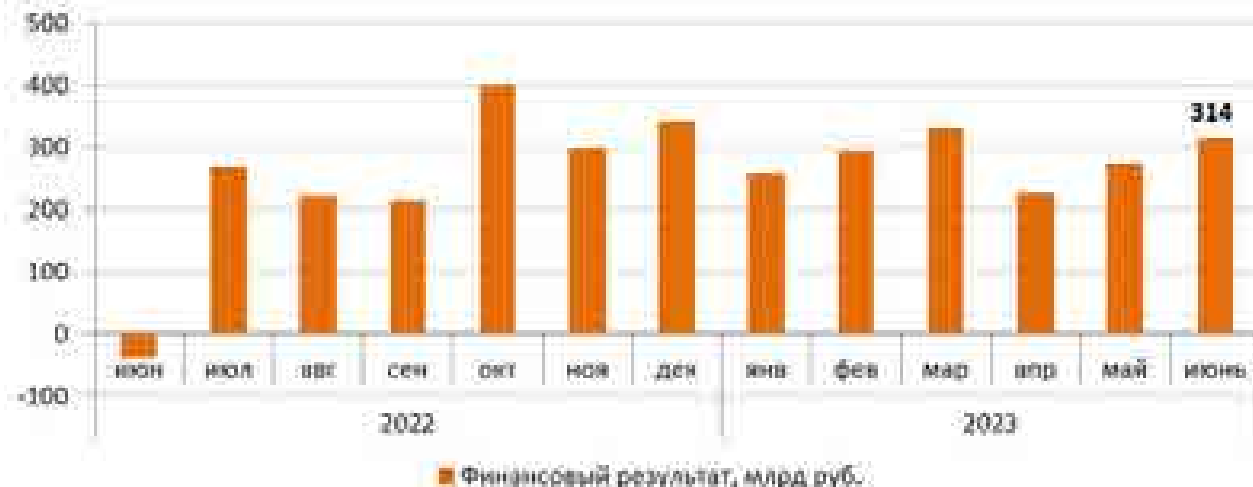
Что касается доли убыточных организаций, то она сократилась на 1,0 п.п. по сравнению с аналогичным периодом предыдущего года до 28,9%. Динамика сальдированного результата в разрезе видов деятельности представлена в таблице ниже:

Вид деятельности	Сальдированный результат в январе-мае 2023 г., млрд руб.	Январь-май 2023 г. / Январь-май 2022 г.
Сельское, лесное хозяйство, охота, рыболовство и рыбоводство	+252,4	-31,3%
Добыча полезных ископаемых	+2 451,4	-30,2%
Обрабатывающие производства	+3 834,8	-28,7%
Обеспечение электроэнергией, газом и паром	+904,5	+60,5%
в т. ч. производство, передача и распределение электроэнергии	+779,2	+64,2%
Водоснабжение	+43,8	+15,9%
Оптовая, розничная торговля и ремонт	+1 366,7	-55,7%
Строительство	+332,9	> в 2,4 раза
Транспортировка и хранение	+730,7	+14,2%
в т. ч. ж/д транспорт: пассажирские перевозки	+4,9	-
Почтовая связь и курьерская деятельность	-9,0	-
Информация и связь	+311,5	> в 4,0 раза
Гостиницы и предприятия общественного питания	+22,4	+10,4%

С начала 2023 года подавляющее большинство представленных Росстатом видов деятельности, как и ранее, зафиксировали положительный сальдированный финансовый результат (далее – финрез). Убыточным оказался лишь сектор **Почтовая связь и курьерская деятельность** (-9 млрд руб.), при этом его сальдированный убыток в абсолютном выражении является незначительным. Что же касается динамики финреза по отраслям, то ситуация оказалась разнонаправленной. Среди отраслей, показавших рост финреза, выделяется **Строительство**, нарастившее свой финансовый результат в 2,4 раза (в январе-апреле рост составлял 2,3 раза), **Информация и связь** (рост в 4 раза). Также значительный рост продемонстрировал вид деятельности **Обеспечение электроэнергией, газом и паром** (+60,5%). Что касается негативных моментов, то наиболее сильное снижение показателя в относительном выражении произошло в **Оптовой и розничной торговле** (-55,7%), что могло быть вызвано слабым потребительским спросом. Кроме того, обращают на себя внимание сегменты **Добыча полезных ископаемых, Обрабатывающие производства** и **Сельское хозяйство**, показавшие снижение на величину около 30%. Вероятно, негативными факторами здесь выступают снижение цен на товары российского экспорта, сокращение физических объемов поставок товаров, а также рост издержек промышленных предприятий.

Переходя к банковскому сектору, отметим, что прибыль сегмента в июне 2023 года составила 314 млрд руб., что на 15% выше 273 млрд руб. по итогам мая. По пояснениям Банка России, прибыль поддержали доходы от валютной переоценки на фоне ослабления рубля. По итогам I полугодия 2023 года сектор заработал уже 1,7 трлн руб. по сравнению с убытком в 1,5 трлн руб. за аналогичный период 2022 года.

Динамика финансового результата банковского сектора по месяцам



Банк России в обзоре ключевых тенденций июня 2023 года отмечает ускорение роста **корпоративного кредитного портфеля**. Так, в июне он вырос на 1,3% (+803 млрд руб.) до 63,7 трлн руб. после роста на 0,8% (+0,5 трлн руб.) месяцем ранее. По данным ЦБ, в основном были прокредитованы компании из горно-металлургической, химической, транспортной, телекоммуникационной и финансовой отраслей, а также компании, занимающиеся коммерческой недвижимостью и строительством жилья. Что касается **ипотечных кредитов**, то темпы роста ипотеки в июне ускорились с 2,2% до 2,5%, что является максимальным приростом с декабря 2022 года, когда ипотека выросла на 3,3%. Объем портфеля при этом достиг 15,7 трлн руб. В то же время доля проблемных ипотечных кредитов остается на исторически низком уровне в 0,6%. Переходя к **потребительскому кредитованию**, отметим, что в июне оно сохранило достаточно высокий рост, увеличившись на 1,6% после роста на 1,7% в мае, согласно комментариям ЦБ, на фоне высокой потребительской активности.

Отметим также, что в июне **средства на счетах юридических лиц** сократились на 500 млрд руб. (-1,0%), что было вызвано в большей степени снижением валютных остатков, в то время как средства в рублях снизились в меньшей степени. Что же касается **средств населения**, то в июне продолжился их умеренный рост (+2,1% или 816 млрд руб.) на фоне продолжающихся существенных бюджетных выплат. На конец месяца их размер составил 39,3 трлн руб. Увеличение объема средств населения на банковских счетах может в дальнейшем способствовать ускорению потребительской активности.

Переходя к динамике цен на потребительском рынке в июле 2023 года, отметим, что недельные темпы роста держались в пределах 0,13%-0,23%. За весь июль рост цен составил 0,63% (в июле прошлого года наблюдалась дефляция на 0,39%). По итогам семи месяцев 2023 года потребительские цены выросли на 3,41% (за январь-июль 2022 года рост цен составлял 10,98%). При этом в годовом выражении по состоянию на конец июля инфляция ускорилась до 4,3% по сравнению со значением в 3,25%, которое наблюдалось месяцем ранее.

Динамика инфляции по месяцам в 2022-2023 гг.

Месяц	2022	2023
Апрель	1,56%	0,38%
Май	0,12%	0,31%
Июнь	-0,35%	0,37%
Июль	-0,39%	0,63%

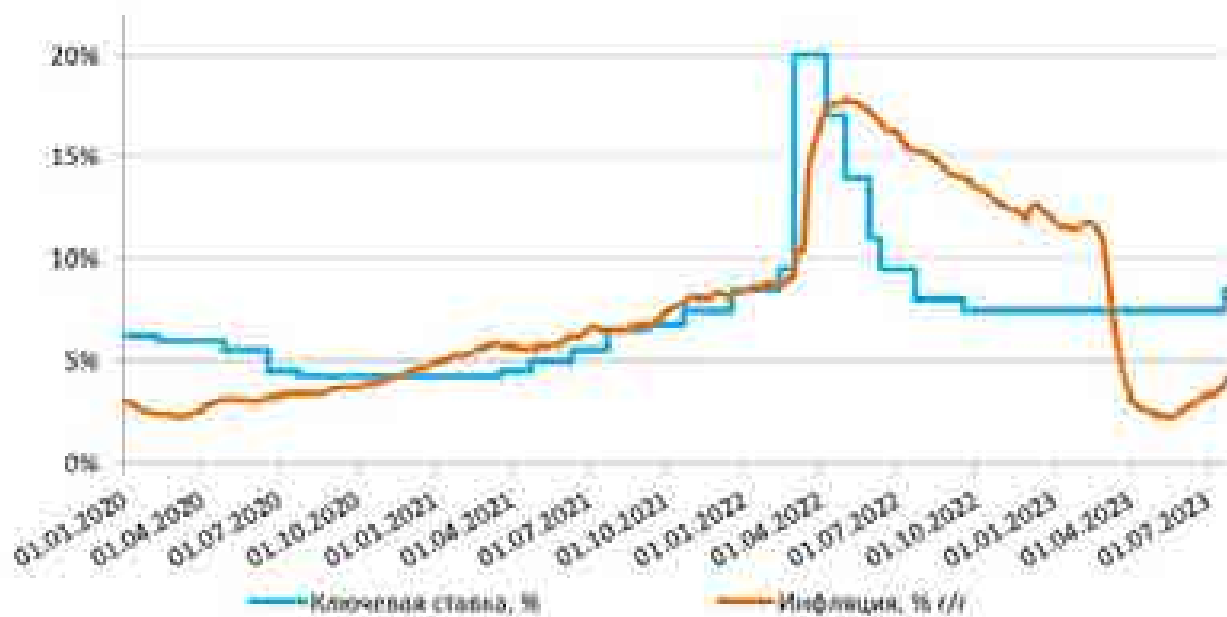
Одним из ключевых факторов, влияющих на изменение потребительских цен, является динамика валютного курса. Несмотря на рост средней цены на нефть по итогам июля 2023 года (на 7%, с 74,8 долл. за баррель до 80,1 долл.), курс рубля за это время продолжил ослабевать, а среднее значение курса доллара выросло до 90,5 руб. после 83,3 руб. месяцем ранее. При этом на конец июля его значение составило 91 руб. после 87 руб. месяцем ранее.

Динамика официального курса доллара США в 2022 г.

Месяц	Курс на начало, руб.	Курс на конец, руб.	Средний курс, руб.
Апрель'23	77,1	80,5	81,0
Май'23	80,5	80,7	79,2
Июнь'23	80,7	87,0	83,3
Июль'23	87,0	91,0	90,5

Отметим, что 21 июля Банк России принял решение повысить ключевую ставку на 100 б.п. до 8,5% годовых. Руководство ЦБ объяснило свое решение текущими темпами прироста цен, которые превысили 4% (среднесрочная цель Банка России по инфляции) в пересчете на год и продолжают расти. Кроме того, по мнению ЦБ, увеличение внутреннего спроса в России превышает возможности расширения производства, в том числе в силу ограниченности свободных трудовых ресурсов, что усиливает устойчивое инфляционное давление в экономике. Помимо этого, усилились проинфляционные ожидания. Банк России также отметил, что динамика внутреннего спроса и произошедшее с начала 2023 года ослабление рубля существенно усиливают проинфляционные риски. Как отмечает ЦБ, его решение ограничит масштаб отклонения инфляции вверх от цели и направлено на возвращение инфляции к 4% в 2024 году. Также регулятор дал сигнал о том, что допускает возможность дальнейшего повышения ключевой ставки на ближайших заседаниях. По прогнозу Банка России, с учетом проводимой денежно-кредитной политики годовая инфляция составит 5-6,5% в 2023 году и вернется к 4% в 2024 году.

Динамика ключевой ставки и инфляции, %



В долгосрочной перспективе фундаментальная картина на валютном рынке должна определяться платежным балансом (в части потоков от торговли товарами и услугами, а также потоками капитала). В июле Банк России опубликовал оценку платежного баланса страны по итогам января-июня 2023 года.

Исходя из этих данных, положительное **сальдо счета текущих операций** упало по сравнению с соответствующим периодом 2022 года в 7,3 раза, с \$147,6 млрд до \$20,2 млрд. Определяющую роль в этом падении сыграло сокращение «торговой» компоненты счета текущих операций – статьи **«Товары и услуги»**. Она показала снижение в 4,5 раза до \$38,2 млрд на фоне сокращения экспорта товаров и услуг и роста их импорта. Экспорт товаров и услуг потерял 32,1%, что обусловлено в большей степени снижением мировых цен на сырьевые товары, а также сокращением физического объема поставок из-за санкционных ограничений. В свою очередь, рост импорта (+17,6%), по пояснениям Банка России, был поддержан переориентацией на альтернативных поставщиков, механизмом параллельного импорта товаров и другими правительственными мерами по упрощенному ввозу товаров.

Что касается статьи **«Баланс первичных и вторичных доходов»**, то дефицит по ней сократился почти на треть до \$18 млрд на фоне опережающего снижения доходов к выплате над доходами к получению. Объем доходов к получению сократился на 11,9% до \$21,4 млрд, в то время как объем доходов к выплате потерял 19,9% и составил \$39,4 млрд.

Динамика отдельных показателей счета текущих операций, млрд долл. США

Показатель	Справочно:		IP 2023 / IP 2022, %
	IP 2023 г.	IP 2022 г.	
Счет текущих операций	20,2	147,6	< в 7,3 раза
Товары и услуги	38,2	172,5	< в 4,5 раза
Экспорт	225,0	331,3	-32,1%
Импорт	186,8	158,8	+17,6%
Баланс первичных и вторичных доходов	-18,0	-24,9	-27,7%
Доходы к получению	21,4	24,3	-11,9%
Доходы к выплате	39,4	49,2	-19,9%

Переходя к сальдо **финансового счета**, нужно отметить, что оно сформировалось преимущественно динамикой **чистого приобретения зарубежных финансовых активов**. Значение этой статьи сократилось в 2,7 раза до \$24,9 млрд. на фоне снижения доходов резидентов страны. Что касается **чистого принятия обязательств**, то объем внешней задолженности российских резидентов увеличился на \$0,9 млрд по сравнению с сокращением долга почти на \$90 млрд годом ранее.

Динамика отдельных показателей счета операций с капиталом и финансовыми инструментами, млрд долл. США

Показатель	Справочно:		IP 2023 / IP 2022, %
	IP 2023 г.	IP 2022 г.	
Сальдо финансового счета (чистое кредитование / чистое заимствование)	24,0	156,7	< в 6,5 раза
Чистое принятие обязательств (знак «-» - погашение)	0,9	-89,6	-
Чистое приобретение финансовых активов (знак «-» - продажа)	24,9	67,1	< в 2,7 раза
Чистые ошибки и пропуски	-2,4	0,8	-

Таким образом, **сальдо финансового счета** в отчетном периоде упало в 6,5 раза до \$24 млрд на фоне перехода от погашения к принятию обязательств (\$0,9 млрд) и более низкого объема приобретения иностранных финансовых активов (\$24,9 млрд).

Показатель	1.07.22	1.07.23	Изменение
Объем внешнего долга, \$ млрд	475,851	347,655	-26,9%
Объем золотовалютных резервов ЦБ, \$ млрд	576,904	589,966	+2,3%

Отметим, что по данным Банка России, объем внешнего долга страны по состоянию на 1 июля 2023 года за год сократился на 26,9%, составив \$347,7 млрд. Главным образом сокращение было обусловлено снижением иностранной задолженности небанковских секторов (-24,9%, до \$216,7 млрд). На фоне такой динамики ключевых агрегатов платежного баланса страны, интересным будет отметить, что объем золотовалютных резервов на годовом окне увеличился на 2,3%, и по состоянию на 1 августа составил \$589,7 млрд.

Выводы:

- **ВВП в июне вырос на 5,3% после повышения на 5,4% в мае в годовом выражении. При этом по итогам I полугодия 2023 года ведомство оценило увеличение ВВП страны в 1,4% к соответствующему периоду годом ранее;**
- **Промпроизводство в июне 2023 года в годовом выражении выросло на 6,5% после увеличения на 7,1% месяцем ранее. За январь-июнь промпроизводство увеличилось на 2,6%;**
- **Сальдированный финансовый результат нефинансовых организаций по итогам января-мая 2023 года составил 11,8 трлн руб., снизившись на 21,3% по сравнению с аналогичным периодом годом ранее;**
- **На потребительском рынке в июле 2023 года цены выросли на 0,63% после увеличения цен на 0,37% в июне, при этом в годовом выражении по состоянию на 1 августа инфляция ускорилась до 4,3% после 3,25% месяцем ранее;**
- **По итогам заседания Совета директоров Банка России 21 июля ключевая ставка была повышена на 100 базисных пунктов до 8,5% годовых;**
- **Среднее значение курса доллара США в июле 2023 года выросло до 90,5 руб. после 83,3 руб. месяцем ранее. При этом на конец июля курс доллара составил 91,0 руб.;**
- **Сальдо счета текущих операций, согласно предварительной оценке, по итогам I полугодия 2023 года упало в 7,3 раза по отношению к аналогичному периоду предыдущего года до \$20,2 млрд, при этом сальдо финансового счета упало в 6,5 раз до \$24,0 млрд;**
- **Величина внешнего долга страны по состоянию на 1 июля 2023 года за год сократилась на 26,9% до \$347,7 млрд;**
- **Объем золотовалютных резервов России по состоянию на 1 августа 2023 года на годовом окне увеличился на 2,3% и составил \$590,0 млрд.**

Источник: https://bf.arsagera.ru/makropokazateli/makroobzor_dannye_za_iyul_2023/

8.2 Анализ сегмента рынка объектов оценки, а также других внешних факторов, не относящихся непосредственно к объектам оценки, но влияющих на их стоимость

8.2.1 Определение сегмента рынка объектов оценки

В статье 7 Земельного кодекса РФ земли по целевому назначению классифицируются следующим образом:

- земли сельскохозяйственного назначения;
- земли населенных пунктов;
- земли промышленности, энергетики, транспорта, связи, радиовещания, телевидения, обороны и т. п. земли специального назначения;
- земли особо охраняемых территорий и объектов (они имеют особое природоохранное, научное, историко-культурное, эстетическое, рекреационное, оздоровительное и иное ценное значение, это, например, лечебно-оздоровительные местности и курорты);
- земли лесного фонда;
- земли водного фонда (занятые водными объектами или относящиеся к водоохраным зонам);
- земли запаса.

Ст. 85 ЗК РФ делит населенные пункты на 9 зон:

- жилые;
- общественно-деловые;
- рекреационные;
- производственные;
- сельскохозяйственные;
- инженерные;
- военные;
- земли специального назначения;
- иным территориальным зонам.

Таким образом, принимая во внимание местоположение, категорию, разрешенное использование и фактическое использование объектов оценки, оцениваемые земельные участки принадлежат к рынку земель, сегменту рынка – землям населенных пунктов, под жилое строительство.

8.2.2 Обзор основных тенденций сегмента рынка объектов оценки

КРАТКОЕ ОПИСАНИЕ САМАРСКОЙ ОБЛАСТИ

Самарская область — субъект Российской Федерации, входит в состав Приволжского федерального округа. Административный центр — город Самара.

Граничит на западе с Саратовской и Ульяновской областями, на юго-востоке с Оренбургской областью, на севере с Республикой Татарстан, а также на юге с Казахстаном в единственной точке. Из-за близости Западно-Казахстанской области Казахстана часть Большечерниговского района имеет статус приграничной территории.

Образована 14 мая 1928 года как Средневожская область. В 1929 году переименована в Средневожский край, в 1935 году — в Куйбышевский край. В период с 5 декабря 1936 года по 25 января 1991 года называлась Куйбышевской областью.

Область расположена в юго-восточной части европейской территории России, в среднем течении Волги, по обеим её сторонам. Это пятый по площади регион Поволжья — занимает территорию площадью 53,6 тыс. км², что составляет 0,31 % территории России. Область протянулась с севера на юг на 335 км, а с запада на восток — на 315 км. Самая южная точка области лежит на границе с Казахстаном (51°47' с. ш. и 50°47' в. д.), самая северная — на границе с республикой Татарстан (54°41' с. ш. и 51°23' в. д.). Крайняя западная точка лежит на границе с Ульяновской областью (53°22' с. ш. и 47°55' в. д.), а крайняя восточная — на границе с Оренбургской областью (54°20' с. ш. и 52°35' в. д.). Из-за близости Западно-Казахстанской области Казахстана часть Большечерниговского района имеет статус приграничной территории.

Численность населения области по данным Росстата составляет 3 131 720 чел. (2022г.). Плотность населения — 58,47 чел./км² (2022).

До 80% населения проживает в зоне третьей по численности в России Самарско-Тольяттинской Агломерации.



Рисунок 8.1 Местоположение Самарской области на карте России



Рисунок 8.2 Административные центры Самарской области

Административно-территориальное устройство

Согласно Уставу Самарской области, субъект РФ делится на следующие административно-территориальные единицы:

- 10 городов областного значения
- 27 районов

Муниципальное устройство

В рамках муниципального устройства, в границах административно-территориальных единиц области, регион включает соответственно следующие муниципальные образования по состоянию на 1 января 2016 года:

- 10 городских округов
- 27 муниципальных районов, в том числе 12 городских поселений и 284 сельских поселений.

Города областного значения (городские округа) области: Самара, Жигулёвск, Кинель, Новокуйбышевск, Октябрьск, Отрадный, Похвистнево, Сызрань, Тольятти, Чапаевск.

Районы (муниципальные районы) области: Алексеевский район, Безенчукский район, Богатовский район, Большеглушицкий район, Большечерниговский район, Борский район, Волжский район, Елховский район, Иса克林ский район, Камышлинский район, Кинель-Черкасский район, Кинельский район, Клявлинский район, Кошкинский район, Красноармейский район, Красноярский район, Нефтегорский район, Пестравский район, Похвистневский район, Приволжский район, Сергиевский район, Ставропольский район, Сызранский район, Хворостянский район, Челно-Вершинский район, Шенталинский район, Шигонский район.

При написании раздела использовались следующие источники:

1. https://ru.wikipedia.org/wiki/Самарская_область

Социально-экономическое развитие Российской Федерации, Самарской области и г.о. Самара за 2021-2022 гг.

РЕГИОНАЛЬНЫЕ ПОКАЗАТЕЛИ

Объем ВВП России за III квартал 2022 г. составил в текущих ценах 36828,8 млрд рублей. Индекс его физического объема относительно III квартала 2021 г. составил 96,3%. Индекс-дефлятор ВВП за III квартал 2022 г. по отношению к ценам III квартала 2021 г. составил 111,7%.

Объем ВВП России за январь-сентябрь 2022 г. составил в текущих ценах 106121,6 млрд рублей. Индекс его физического объема относительно января-сентября 2021 г. составил 98,4%. Индекс-дефлятор ВВП за январь-сентябрь 2022 г. по отношению к ценам января-сентября 2021 г. составил 116,9%.

Индекс промышленного производства в 2022 г. по сравнению с 2021 г. составил 99,4%, в декабре 2022 г. по сравнению с соответствующим периодом предыдущего года - 95,7%.

Индекс выпуска товаров и услуг по базовым видам экономической деятельности в 2022 г. по сравнению с 2021 г. составил 98,7%, в декабре 2022 г. по сравнению с соответствующим периодом предыдущего года - 95,7%.

Объем производства продукции сельского хозяйства всех сельхозпроизводителей (сельхозорганизации, крестьянские (фермерские) хозяйства, хозяйства населения) в 2022 г. в действующих ценах, по предварительной оценке, составил 8850,9 млрд рублей, в декабре 2022 г. – 291,1 млрд рублей.

Строительная деятельность. Объем работ, выполненных по виду деятельности «Строительство», в 2022 г. составил 12865,5 млрд рублей, или 105,2% (в сопоставимых ценах) к уровню 2021 г., в декабре 2022 г. - 1827,9 млрд рублей, или 106,9% к соответствующему периоду предыдущего года.

Оборот розничной торговли в 2022 г. составил 42512,5 млрд рублей, или 93,3% (в сопоставимых ценах) к 2021 г., в декабре 2022 г. - 4201,1 млрд рублей, или 89,5% к уровню соответствующего периода предыдущего года.

В ноябре 2022 г. оборот розничной торговли на 95,1% формировался торговыми организациями и индивидуальными предпринимателями, осуществляющими деятельность вне рынка, доля розничных рынков и ярмарок составила 4,9% (в ноябре 2021 г. - 95,1% и 4,9% соответственно).

Оборот оптовой торговли в ноябре 2022 г. составил 10105,0 млрд рублей, или 81,3% (в сопоставимых ценах) к соответствующему месяцу предыдущего года, в январе-ноябре 2022 г. - 109879,8 млрд рублей, или 85,8%. На долю субъектов малого предпринимательства в ноябре 2022 г. приходилось 28,7% оборота оптовой торговли.

Оборот оптовой торговли в 2022 г. составил 121743,5 млрд рублей, или 85,5% (в сопоставимых ценах) к 2021 году. На долю субъектов малого предпринимательства приходилось 27,9% оборота оптовой торговли.

В 2022 г. зарегистрировано 270,1 тыс. организаций (в 2021 г. - 239,7 тыс.), количество официально ликвидированных организаций составило 315,2 тыс. (в 2021 г. - 413,2 тыс. организаций).

В декабре 2022 г. по сравнению с предыдущим месяцем индекс потребительских цен составил 100,8%, в том числе на продовольственные товары - 100,6%, непродовольственные товары - 100,1%, услуги - 102,0 %.

В декабре 2022 г. цены на продовольственные товары увеличились на 0,6% (в декабре 2021 г. - на 1,4%).

Цены на непродовольственные товары в декабре 2022 г. выросли на 0,1% (в декабре 2021 г. - на 0,6%).

Цены и тарифы на услуги в декабре 2022 г. увеличились на 2,0% (в декабре 2021 г. - на 0,3%).

Стоимость фиксированного набора потребительских товаров и услуг для межрегиональных сопоставлений покупательной способности населения в расчете на месяц в среднем по России в конце декабря 2022 г. составила 20224,9 рубля. За месяц его стоимость выросла на 1,6% (с начала года - на 9,4%).

На 1 ноября этого года федеральный бюджет РФ является профицитным. Это следует из оперативных данных портала «Электронный бюджет». Согласно приведенным на сайте цифрам, доходы казны составили 22,1 трлн рублей, расходы — 21,9 трлн. Таким образом, излишки бюджета достигают 138,4 млрд.

В январе-сентябре 2022 г. объем денежных доходов населения сложился в размере 55296,9 млрд рублей и увеличился на 12,3% по сравнению с январем-сентябром 2021 года.

В январе-ноябре 2022 г. в консолидированный бюджет Российской Федерации поступило федеральных налогов и сборов на сумму 27474,9 млрд рублей (91,7% от общей суммы налоговых доходов), региональных - 1273,2 млрд рублей (4,2%), местных - 269,2 млрд рублей (0,9%), налогов со специальным налоговым режимом - 960,6 млрд рублей (3,2%).

Реальные денежные доходы, по оценке, в 2022 г. по сравнению с 2021 г. снизились на 1,4%, в IV квартале 2022 г. - увеличились по сравнению с соответствующим периодом предыдущего года на 0,4%.

Реальные располагаемые денежные доходы (доходы за вычетом обязательных платежей, скорректированные на индекс потребительских цен), по оценке, в 2022 г. по сравнению с 2021 г. снизились на 1,0%, в IV квартале 2022 г. увеличились по сравнению с соответствующим периодом предыдущего года - на 0,9%.

Среднемесячная начисленная заработная плата работников организаций в ноябре 2022 г. составила 63060 рублей и по сравнению с соответствующим периодом предыдущего года выросла на 12,3%.

Просроченная задолженность по заработной плате, по сведениям, представленным организациями (не относящимися к субъектам малого предпринимательства). Суммарная задолженность по заработной плате по кругу наблюдаемых видов экономической деятельности на 1 января 2023 г. составила 642,8 млн рублей и по сравнению с 1 декабря 2022 г. снизилась на 386 млн рублей (37,5%).

Численность рабочей силы в возрасте 15 лет и старше в декабре 2022 г. составила 74,9 млн человек, из них 72,1 млн человек классифицировались как занятые экономической деятельностью и 2,8 млн человек - как безработные, соответствующие критериям МОТ (т.е. не имели работы или доходного занятия, искали работу и были готовы приступить к ней в обследуемую неделю).

По отчетным данным организаций, не относящихся к субъектам малого предпринимательства, численность их штатных работников (без учета совместителей) в ноябре 2022 г. составила 32,1 млн человек (95,2% от общей численности замещенных рабочих мест). На условиях совместительства и по договорам гражданско-правового характера для работы в этих организациях привлекалось еще 1,6 млн человек.

В декабре 2022 г. 2,8 млн человек в возрасте 15 лет и старше классифицировались как безработные (в соответствии с методологией Международной Организации Труда).

По оценке, численность постоянного населения Российской Федерации на 1 декабря 2022 г. составила 145,0 млн человек. С начала года численность населения сократилась на 544,2 тыс. человек, или на 0,37% (за аналогичный период предыдущего года - уменьшилась на 573,7 тыс. человек, или на 0,39%). В январе-ноябре 2022 г. наряду с естественной убылью (-543,4) тыс. человек наблюдался и миграционный отток (-0,8) тыс. человек.

В январе-ноябре 2022 г. по сравнению с аналогичным периодом 2021 г. в России отмечалось снижение числа родившихся (в 84 субъектах Российской Федерации) и числа умерших (в 85 субъектах).

В целом по стране в январе-ноябре 2022 г. число умерших превысило число родившихся в 1,5 раза (в январе-ноябре 2021 г. - в 1,7 раза), в 53 субъектах Российской Федерации это превышение составило 1,5-2,7 раза.

Естественный прирост населения в январе-ноябре 2022 г. зафиксирован в 12 субъектах Российской Федерации (в январе-ноябре 2021 г. - в 10 субъектах).

ПОКАЗАТЕЛИ САМАРСКОЙ ОБЛАСТИ И Г.О. САМАРА

В ноябре 2022 года в целом по области индекс промышленного производства по сравнению с ноябрем прошлого года составил 98,6 процента, с октябрём 2022 года – 95,0 процента. За одиннадцать месяцев предприятиями области произведено товаров, выполнено работ и услуг собственными силами на 3,9 процента меньше, чем за соответствующий период прошлого года.

Оборот оптовой торговли в ноябре 2022 года составил 132453,2 млн рублей, или 114,8% (в сопоставимых ценах) к соответствующему месяцу предыдущего года. На долю субъектов малого предпринимательства приходилось 47,3% оборота оптовой торговли.

Оборот розничной торговли в ноябре 2022 года составил 71220,8 млн рублей, или 99,2% (в сопоставимых ценах) к ноябрю 2021 года, в январе-ноябре 2022 года – 753293,4 млн рублей, или 94,6% к соответствующему периоду предыдущего года.

В ноябре 2022 года оборот розничной торговли на 96,3% формировался торговыми организациями и индивидуальными предпринимателями, осуществляющими деятельность вне рынка, доля розничных рынков и ярмарок составила 3,7% (в ноябре 2021 года – 97,0% и 3,0% соответственно).

Объем работ, выполненных по виду деятельности «Строительство», в ноябре 2022 года составил 27223,5 млн рублей, или 97,6% (в сопоставимых ценах) к ноябрю 2021 года; в январе-ноябре 2022 года – 247822,9 млн рублей, или 100,6% к уровню соответствующего периода предыдущего года).

Выпуск продукции сельского хозяйства в январе-сентябре 2022 в хозяйствах всех категорий по предварительным данным в действующих ценах составил 151426,7 млн рублей, или 106,5% в сопоставимой оценке к уровню января-сентября 2021 года.

В ноябре 2022 года по сравнению с предыдущим месяцем индекс потребительских цен составил 100,0%, в том числе на продовольственные товары – 100,3%, непродовольственные товары – 99,8%, услуги – 99,9%.

В ноябре 2022 года цены на продовольственные товары выросли на 0,3% (в ноябре 2021 года выросли на 1,0%).

Цены на непродовольственные товары в ноябре 2022 года снизились на 0,2% (в ноябре 2021 года выросли на 0,6%).

Цены и тарифы на услуги в ноябре 2022 года снизились на 0,1% (в ноябре 2021 года выросли на 0,6%).

Среднемесячная начисленная заработная плата работников организаций в октябре 2022 года составила 48490 рублей, по сравнению с октябрём предыдущего года выросла на 17,4%, в

январе-октябре 2022 года по сравнению с соответствующим периодом предыдущего года – на 11,4%.

По сведениям организаций (без субъектов малого предпринимательства), сообщивших сведения о задолженности по заработной плате по состоянию на 1 ноября 2022 года (по кругу наблюдаемых видов экономической деятельности), просроченная задолженность по заработной плате составила 3,2 млн рублей.

По данным выборочного обследования рабочей силы в августе-октябре 2022 года численность рабочей силы в возрасте 15 лет и старше составила 1674,2 тыс. человек, или 63,6% от общей численности населения Самарской области указанного возраста, в их числе 1627,4 тыс. человек были заняты в экономике и 46,7 тыс. человек не имели занятия, но активно его искали (в соответствии с методологией Международной Организации Труда классифицируются как безработные).

В октябре 2022 года среднесписочная численность работников организаций области составила 966,4 тыс. человек.

По данным Министерства труда, занятости и миграционной политики Самарской области к концу ноября 2022 года в органах службы занятости населения состояли на учете 12,0 тыс. не занятых трудовой деятельностью граждан, из них 10,7 тыс. имели статус безработного.

Число родившихся по сравнению с январем-октябрем 2021 года уменьшилось на 9,8%, число умерших – на 19,6%, превысив число родившихся в 1,8 раз (в январе-октябре 2021 года – в 2,0 раз).

Устойчивым и долговременным фактором сокращения населения остается естественная убыль. В январе-октябре 2022 года естественная убыль населения наблюдалась во всех городских округах и муниципальных районах Самарской области за исключением муниципального района Волжский, в том числе: пгт Роцинский, пгт Смышляевка и пгт Стройкерамика.

Таблица 8.1 Основные экономические и социальные показатели Самарской области

	Ноябрь 2022 г.	Ноябрь 2022 г. в % к		Январь- ноябрь 2022 г.	Январь- ноябрь 2022 г. в % к январю- ноябрю 2021 г.
		октябрю 2022 г.	ноябрю 2021 г.		
Оборот организаций, млн. рублей	390933,6	99,3	97,9	4150541,1	106,0
Индекс промышленного производства, %	х	95,0	98,6	х	96,1
Объем отгруженных товаров собственного производства, выполненных работ и услуг собственными силами, по чистым видам экономической деятельности в действующих ценах, млн. рублей:					
добыча полезных ископаемых	35470,5	97,5	75,0	489438,9	109,8
обрабатывающие производства	107038,6	100,1	84,8	1147991,3	94,8
обеспечение электрической энергией, газом и паром; кондиционирование воздуха	12073,7	117,4	101,3	113870,8	97,2
водоснабжение; водоотведение, организация сбора и утилизации отходов, деятельность по ликвидации загрязнений	3197,1	91,8	66,8	39418,1	80,9
Объем работ, выполненных по виду деятельности «строительство», млн. рублей	27223,5	86,4	97,6	247822,9	100,6
Ввод в действие жилых домов, тыс. кв. м общей площади 1)	89,5	69,8	65,6	1662,6	99,2

	Ноябрь 2022 г.	Ноябрь 2022 г. в % к		Январь- ноябрь 2022 г.	Январь- ноябрь 2022 г. в % к январю- ноябрю 2021 г.
		октябрю 2022 г.	ноябрю 2021 г.		
в т.ч. индивидуальными застройщиками 1)	60,1	47,2	54,5	1164,8	118,5
Отгружено товаров собственного производства, выполнено работ и услуг собственными силами по хозяйственным видам экономической деятельности в действующих ценах, млн рублей:					
транспортировка и хранение, млн. рублей	22267,6	97,2	131,1	214953,0	116,7
деятельность в области информации и связи, млн. рублей	5469,7	102,5	105,1	57767,8	105,1
Оборот розничной торговли, млн. рублей	71220,8	100,52)	99,22)	753293,4	94,62)
Оборот общественного питания, млн. рублей	3092,2	95,02)	131,42)	31100,9	117,62)
Оборот оптовой торговли, млн. рублей	132453,2	101,42)	114,82)	1309995,4	95,12)
Объем платных услуг населению, млн.рублей	17974,4	101,52)	104,92)	189869,9	104,62)
Объем бытовых услуг, млн. рублей	1915,0	99,82)	105,02)	19993,7	114,02)
Индекс потребительских цен, %	x	100,0	112,2	x	114,3
Индекс цен производителей промышленных товаров 3), %	x	100,6	99,4	x	116,2
Численность безработных, зарегистрированных в органах службы занятости населения (на конец периода) 4), тыс. человек	10,7	97,5	68,5	x	x

- 1) С учетом жилых домов, построенных населением на земельных участках, предназначенных для ведения садоводства.
- 2) В сопоставимых ценах.
- 3) На товары, предназначенные для реализации на внутреннем рынке.
- 4) По данным Министерства труда, занятости и миграционной политики Самарской области.

Таблица 8.2 Основные экономические и социальные показатели Самарской области

	Октябрь 2022 г.	Октябрь 2022 г. в % к		Январь- октябрь 2022 г.	Январь- октябрь 2022 г. в % к январю- октябрю 2021 г.
		сентябрю 2022 г.	октябрю 2021 г.		
Среднесписочная численность работников организаций, тыс. человек	966,4	99,9	101,2	978,9	101,9
Среднемесячная номинальная начисленная заработная плата работников организаций, рублей	48489,9	102,9	117,4	46208,1	111,4
Реальная начисленная заработная плата работников организаций, %	x	102,8	103,9	x	97,3

В 2022 года экономика городского округа Самара испытывала негативное влияние как от последствий пандемии, так и от внешнего санкционного давления.

Вместе с тем, антикризисные меры, принимаемые на всех уровнях власти, способствовали сохранению устойчивого развития основных отраслей экономики города.

В январе-сентябре текущего года, в Самаре сохранялся рост промышленного производства, последовательно обеспечивался рост среднемесячной заработной платы работников. Оставалась стабильной ситуация на рынке труда.

Таблица 8.3 Основные экономические и социальные показатели Самарской области

Показатели	ед. изм.	Январь-сентябрь 2022 г.	Январь-сентябрь 2022 к январю-сентябрю 2021 г. (в %)
Численность постоянного населения г.о. Самара (на 01.01.2022)	тыс. чел.	1 136,7	(на 01.01.2021) 1 144,8
Родилось	чел.	7 512	92,8
Умерло	чел.	12 485	83,8
Естественный прирост (- убыль) населения	чел.	- 4 973	73,0
Оборот коммерческой деятельности 1)	млрд. руб.	939,3	108,5
Объем отгруженных товаров собственного производства, выполненных работ и услуг по всем видам экономической деятельности 1)	млрд. руб.	507,9	113,6
из него:			
промышленное производство (В,С,Д,Е) всего, в том числе:	млрд. руб.	323,5	115,7
- добыча полезных ископаемых	млрд. руб.	10,4	108,7
- обрабатывающие производства	млрд. руб.	267,1	121,2
- обеспечение электроэнергией, газом и паром; кондиционирование воздуха	млрд. руб.	30,7	98,0
- водоснабжение; водоотведение, утилизация отходов, деятельность по ликвидации загрязнений	млрд. руб.	15,3	83,4
Индекс промышленного производства	%	x	105,5
в том числе:			
- добыча полезных ископаемых	%	x	107,4
- обрабатывающие производства	%	x	109,7
- обеспечение электроэнергией, газом и паром; кондиционирование воздуха	%	x	97,2
- водоснабжение; водоотведение, утилизация отходов, деятельность по ликвидации загрязнений	%	x	81,2
Выполнено работ и услуг собственными силами по чистому виду деятельности «строительство» 1)	млрд. руб.	21,1	106,8
Введено в действие общей площади жилых домов	тыс. кв.м	515,2	97,8
Сводный индекс потребительских цен на все товары и услуги в целом по Самарской области (сентябрь 2022 г. к декабрю 2021 г.)	%	x	111,3

Показатели	ед. изм.	Январь-сентябрь 2022 г.	Январь-сентябрь 2022 к январю-сентябрю 2021 г. (в %)
Оборот розничной торговли	млрд. руб.	270,3	93,82)
Оборот общественного питания	млрд. руб.	12,6	115,12)
Прибыль, убыток (-), (сальдированный финансовый результат)1)	млрд. руб.	100,4	81,7
Среднемесячная начисленная заработная плата1)	руб.	57 179	111,4
Просроченная задолженность по выплате средств на оплату труда (по состоянию на 01.10.2022 г.)	млн. руб.	0	х
Численность официально зарегистрированных безработных (по состоянию на 01.10.2022г.)	чел.	3 738	77,3
Уровень безработицы относительно трудоспособного населения	%	Сентябрь 2022 0,58	Сентябрь 2021 0,74

1) – по крупным и средним организациям

2) – в сопоставимых ценах

Приоритетные направления социально-экономического развития города Самара в 2022 г.:

- *Благоустройство общественных пространств.*

В рамках реализации национального проекта «Жилье и городская среда» федерального проекта «Формирование комфортной городской среды» планируется благоустройство 5 общественных территорий:

- городской парк культуры и отдыха «Молодежный» (1-й этап);
- сквер в районе дома № 170 по ул. Ташкентской;
- парк «Воронежские озера» (1-й этап);
- сквер имени Куйбышева;
- сквер у ЗАГСа в районе дома № 13А по ул. Сергея Лазо в пос. Управленческий.

- *Ремонт автомобильных дорог.*

Приоритетным направлением развития городского округа Самара в 2022 году по-прежнему останется выполнение работ по приведению улично-дорожной сети городского округа Самара в нормативное состояние.

В рамках разработанного Департаментом городского хозяйства и экологии Администрации городского округа Самара плана мероприятий по ремонту улично-дорожной сети на территории городского округа Самара планируется выполнить ремонт автомобильных дорог на общую сумму 1 225,59 млн. руб.

Стратегический подход к улучшению дорожной сети города в рамках национального проекта БКД позволит:

1. Выполнить ремонт 31 участка автомобильных дорог общей протяженностью 51,54 км, в том числе:

- ремонт 30 участков дорог картами свыше 100 п. м. общей протяженностью 49,45 км на общую сумму 1 057,08 млн. руб.;

- комплексный ремонт автомобильной дороги в рамках переходящего с 2021 года объекта (Волжский проспект от д. № 2 по ул. Вилоновской до д. № 50 по Волжскому проспекту) протяженностью 2,09 км на сумму 106,95 млн. руб.;

2. Устройство уличного освещения в количестве 62 опор на 3 объектах на сумму 31,14 млн. руб., в том числе:

- ул. Лесная от д. № 33 по ул. Лесной до д. № 50 по Волжскому проспекту (35 опор);
- Северо-Восточная магистраль от д. № 33 по ул. Лесной до д. № 1А по ул. Соколова (15 опор);

- ул. Куйбышева от д. № 2 по ул. Вилоновской до д. № 157 по ул. Куйбышева (12 опор);

3. Ремонт трамвайного междупутья на 3 объектах на сумму 30,42 млн. руб. (вне БКД), в том числе:

- ул. Аэродромная от ул. Промышленности до ул. Партизанской;

- ул. Партизанская от ул. Тухачевского до ул. Аэродромной;

- ул. Гагарина от ул. Промышленности до ул. Двадцать второго Партсъезда.

Кроме того, за счет средств дорожного фонда будут продолжены работы по ремонту автомобильных дорог общего пользования местного значения и проездов к дворовым территориям многоквартирных домов, расположенных в границах городского округа Самара (работы по отсыпке асфальтобетонным гранулятом дорог, не имеющих твердого покрытия, ремонту и устройству тротуаров, установке бортового камня), на сумму 184,44 млн. руб.

• *Повышение эффективности работы системы жилищно-коммунального хозяйства.*

В 2022 году приоритетным направлением в развитии сферы жилищно-коммунального хозяйства будет являться выполнение мероприятий городских целевых программ.

Выполнение мероприятий по строительству объектов теплоснабжения городского округа Самара и обеспечению выполнения обязательств Администрации городского округа Самара по соглашениям об исполнении схемы теплоснабжения городского округа Самара предусмотрены муниципальной программой «Развитие системы коммунальной инфраструктуры городского округа Самара» на 2022-2026 годы.

На реализацию мероприятий муниципальной программы в 2022 году предусмотрены средства в размере 200,0 млн. рублей.

Выполнение мероприятия по замене 5 лифтов, отработавших нормативный срок эксплуатации, на общую сумму 10,0 млн. рублей планируется в рамках ведомственной целевой программой «Капитальный ремонт и (или) реконструкция многоквартирных домов, расположенных на территории городского округа Самара» на 2022-2024.

• *Образование.*

Приоритетными направлениями развития отрасли «Образование» городского округа Самара являются:

– повышение качества и доступности образовательных услуг;

– создание условий для развития социальной успешности обучающихся;

– развитие цифровой образовательной среды;

– развитие детского общественного движения;

– развитие кадрового потенциала муниципальной системы образования.

Для выполнения обозначенных задач определены следующие стратегические цели:

1. Модернизация зданий образовательных учреждений:

– проведение капитального ремонта образовательных учреждений: кровли (11 объектов); пищеблоков и столовых (10 объектов); спортивных залов (3 объекта); прачечных (2 объекта); асфальтового покрытия (1 объект); ограждение (4 объекта); ремонт помещений (1 объект);

– замена устаревшей автоматической пожарной сигнализации, не соответствующей требованиям пожарной безопасности (10 образовательных учреждений).

2. Обеспечение доступности дошкольного и общего образования:

– увеличение доли детей в возрасте до 3 лет, получающих дошкольную образовательную услугу, в общей численности детей до 3 лет, нуждающихся в получении данной услуги, до 75,0%;

– реконструкция и капитальный ремонт зданий.

3. Создание условий для развития успешности детей:

– сохранение доли школьников, участвующих в олимпиадах, конференциях и мероприятиях учебно-исследовательской деятельности на уровне 90%;

– обеспечение доли участников окружного этапа ВСОШ в общей численности учащихся 7-11 классов, принявших участие в школьном этапе олимпиады, на уровне 20%;

– наличие положительной динамики численности обучающихся, ставших победителями и/или призерами на региональном этапе ВСОШ.

4. Внедрение в школах города целевой модели цифровой образовательной среды:

– продолжить внедрение дистанционных технологий (умелое использование дистанционных технологий – это путь постепенного перехода на пятидневный и односменный режим обучения).

– использовать цифровые электронные образовательные ресурсы в образовательном процессе (100%-ое использование муниципальными образовательными учреждениями федеральной платформы ЦОС «Элемент»).

Достижение показателей результативности по данному направлению в полном объеме возможно только при условии финансовой поддержки из бюджета Самарской области – оснащении школ компьютерной техникой, презентационным оборудованием и программным обеспечением.

5. Создание условий для развития детских общественных объединений на территории городского округа Самара:

– сохранение доли учащихся, систематически занимающихся в детских патриотических объединениях, к общей численности детей, подростков и молодежи, занимающихся в общеобразовательных учреждениях, подведомственных Департаменту образования, на уровне 20%;

– сохранение количества образовательных учреждений, в которых организована реализация проектов РДШ и «Юнармии», на уровне 80%.

6. Обеспечение профессиональной компетенции педагогических работников и развитие кадрового потенциала:

– методическое сопровождение деятельности отдельных категорий педагогических работников («Школа молодого директора», «Школа классного руководителя», «Школа молодого заместителя директора по воспитательной работе»);

– методическое сопровождение деятельности городского Центра наставничества для молодых педагогов, направленной на адаптацию молодых педагогов к профессиональной деятельности;

– обновление подходов к формированию кадрового резерва руководителей образовательных учреждений городского округа Самара (все претенденты на включение в кадровый резерв проходят оценку управленческих, личностных, групповых и профессиональных компетенций); обеспечение доли кандидатов в кадровом резерве руководителей муниципальных образовательных учреждений городского округа Самара не менее 20% от общего числа руководителей;

– сохранение доли педработников дошкольных учреждений в возрасте до 35 лет в общей численности педработников (20,93%);

– сохранение доли учителей общеобразовательных учреждений в возрасте до 35 лет в общей численности педработников на уровне 27%.

Одним из приоритетных направлений деятельности Администрации городского округа Самара в сфере дошкольного образования в 2022 году остается обеспечение детей местами в дошкольных образовательных учреждениях.

В 2022 году планируется создание 744 мест для детей в возрасте до 3 лет:

1. 90 мест для детей ясельного возраста в результате проведения капитального ремонта двух нефункционирующих зданий детских садов:

– Долотный переулоч, д. 15 (5 групп на 85 мест, из них 40 ясельные);

– ул. Запорожская, д. 28 (6 групп на 143 места, из них 50 ясельные).

2. 106 мест для детей в возрасте от 1,5 до 3-х лет планируется создать в результате завершения строительства детских садов по адресам:

– ул. Подшипниковая, д. 27 в Октябрьском районе на 112 мест (из них 21 ясельное);

– ул. Ташкентская / Московское шоссе в Кировском районе на 132 места (из них 60 ясельных);

– дошкольное отделение школы №26 в районе Пятой просеки на 75 мест (из них 25 для детей ясельного возраста).

При написании раздела использовались следующие источники:

- Сайт Территориального органа Федеральной службы государственной статистики по Самарской области <http://samarastat.gks.ru/>
- Сайт администрации г.о. Самара <http://city.samara.ru/>
- Сайт Думы городского округа Самара <http://www.gorduma.samara.ru/>
- Сайт Государственной службы занятости Самарской области <http://trud.samregion.ru/>
- Сайт Министерства экономического развития и инвестиций Самарской области

ИНФОРМАЦИЯ О ПОЛИТИЧЕСКИХ, ЭКОНОМИЧЕСКИХ И ЗАКОНОДАТЕЛЬНЫХ ФАКТОРАХ, ОКАЗЫВАЮЩИХ ВЛИЯНИЕ НА РАЗВИТИЕ ЗЕМЕЛЬНОГО РЫНКА САМАРСКОЙ ОБЛАСТИ

ЗАКОНОДАТЕЛЬНЫЕ ОСНОВЫ РАЗВИТИЯ ЗЕМЕЛЬНОГО РЫНКА В 2020 Г.

Изменения в земельном законодательстве в 2020 году

С 2020 года российское законодательство о недвижимости подверглось нескольким важным изменениям, в числе которых — ужесточение требований к границам земельных участков. Запрет на распоряжение участками земли, в отношении которых не было проведено обязательное отныне межевание, вступит в силу с 1 января 2020 года. Он

вводится в обиход с такой целью: улучшить юридическую ситуацию с правами собственников; упростить порядок предоставления земли; повысить эффективность регулирования территории; расширить налоговые сборы; вовлечь участников в гражданский оборот:

- Регистрация права собственности. Если участок предоставлялся для ведения подсобного садового хозяйства, то такой участок подлежит регистрации. Для этого необходимо собрать все необходимые документы (паспорт и акт о предоставлении земельного участка либо любой другой документ, подтверждающий право собственности) и обратиться в Росреестр. Иметь при себе кадастровый паспорт и межевой план не нужно. После этого ваше право собственности должны зарегистрировать в течение 10-12 дней.
- Регистрация права собственности на индивидуальные жилые, дачные дома и некоторые постройки, которые подлежат регистрации. Раньше регистрации подлежало лишь индивидуальное жилье, а также различные коммерческие постройки. Теперь все постройки на участке (летний дом, дачный дом, крупные подсобные помещения и некоторые другие постройки) подлежат регистрации. Чтобы зарегистрировать постройку, необходимо сделать технического план участка и подать его в Росреестр.

Изменения в земельном законодательстве в 2021 году

Новая редакция Земельного кодекса РФ вступила в силу 01.09.2021. Законодатели урегулировали порядок технологического присоединения объектов разного типа, расположенных на земельных участках. Изменен порядок установления публичного сервитута.

- «Подготовка и организация аукциона по продаже земельного участка, находящегося в государственной или муниципальной собственности, или аукциона на право заключения договора аренды земельного участка, находящегося в государственной или муниципальной собственности» в новой редакции предусмотрено получение информации о возможности подключения (технологического присоединения) объектов капитального строительства к сетям инженерно-технического обеспечения (за исключением сетей электроснабжения), предусмотренной законодательством РФ о градостроительной деятельности, за исключением случаев, если, в соответствии с разрешенным использованием земельного участка, не предусматривается возможность строительства зданий, сооружений.
- «Случаи и основания для использования земель или земельных участков, находящихся в государственной или муниципальной собственности, без предоставления земельных участков и установления сервитута, публичного сервитута» в новой редакции определено, что использование земель или земельных участков, находящихся в государственной или муниципальной собственности, за исключением земельных участков, предоставленных гражданам или юридическим лицам, осуществляется без предоставления земельных участков и установления сервитута, публичного сервитута, в том числе, в случае: возведения гражданами гаражей, являющихся некапитальными сооружениями, либо для стоянки технических или других средств передвижения инвалидов вблизи их места жительства.

Источник информации:

1. <https://domgosuslugi.ru/pravo/novoe-v-zemelnom-zakonodatelstve-2020.html>

2. <https://ppt.ru/news/145358>

КОЛИЧЕСТВЕННАЯ ХАРАКТЕРИСТИКА И ИНВЕСТИЦИОННЫЙ ПОТЕНЦИАЛ ЗЕМЕЛЬНОГО РЫНКА САМАРСКОЙ ОБЛАСТИ

Земли в Российской Федерации по целевому назначению подразделяются на следующие категории:

1. земли сельскохозяйственного назначения;
2. земли населенных пунктов;
3. земли промышленности, энергетики, транспорта, связи, радиовещания, телевидения, информатики, земли для обеспечения космической деятельности, земли обороны, безопасности и иного специального назначения;
4. земли особо охраняемых территорий и объектов;
5. земли лесного фонда;
6. земли водного фонда;
7. земли запаса.

(Земельный кодекс Российской Федерации, статья 7).

РАСПРЕДЕЛЕНИЕ ЗЕМЕЛЬНОГО ФОНДА ПО КАТЕГОРИЯМ ЗЕМЕЛЬ

По состоянию на 01.01.2022 года земельный фонд Самарской области в административных границах составляет 5356,5 тыс. га (таблица № 4.1).

Таблица 8.4 Распределение земель Самарской области по категориям

№, п/п	Наименование категорий земель	Площадь, тыс. га		
		2020г.	2021г.	2021г. 2020г. (+ ; -)
1	Земли сельскохозяйственного назначения	4066,9	4066,5	-0,4
2	Земли населенных пунктов, в т. ч.	360,2	360,4	+0,2
	– городских населенных пунктов	171,2	171,2	0
	– сельских населенных пунктов	189,0	189,2	+0,2
3	Земли промышленности, транспорта и иного специального назначения	71,5	71,8	+0,3
4	Земли особо охраняемых территорий	138,8	138,8	0
5	Земли лесного фонда	551,4	551,3	-0,1
6	Земли водного фонда	167,4	167,4	0
7	Земли запаса	0,3	0,3	0
	Итого земель в административных границах:	5356,5	5356,5	0

В структуре земельного фонда Самарской области наибольший удельный вес занимают земли сельскохозяйственного назначения – 75,92% и земли лесного фонда – 10,29%. На долю земель населенных пунктов приходится 6,73%, земель промышленности, энергетики,

транспорта, связи, радиовещания, телевидения, информатики, земли для обеспечения космической деятельности, земли обороны, безопасности и иного специального назначения – 1,34%, земель особо охраняемых территорий и объектов – 2,59%. Водный фонд области включает в себя поверхностные водные объекты, а также земли, выделенные под полосы отвода гидротехнических и иных сооружений, необходимые для использования водных объектов и составляет 3,12%. На долю земель запаса приходится 0,01% территории области.

Структура земельного фонда Самарской области представлена на рисунке № 4.1.

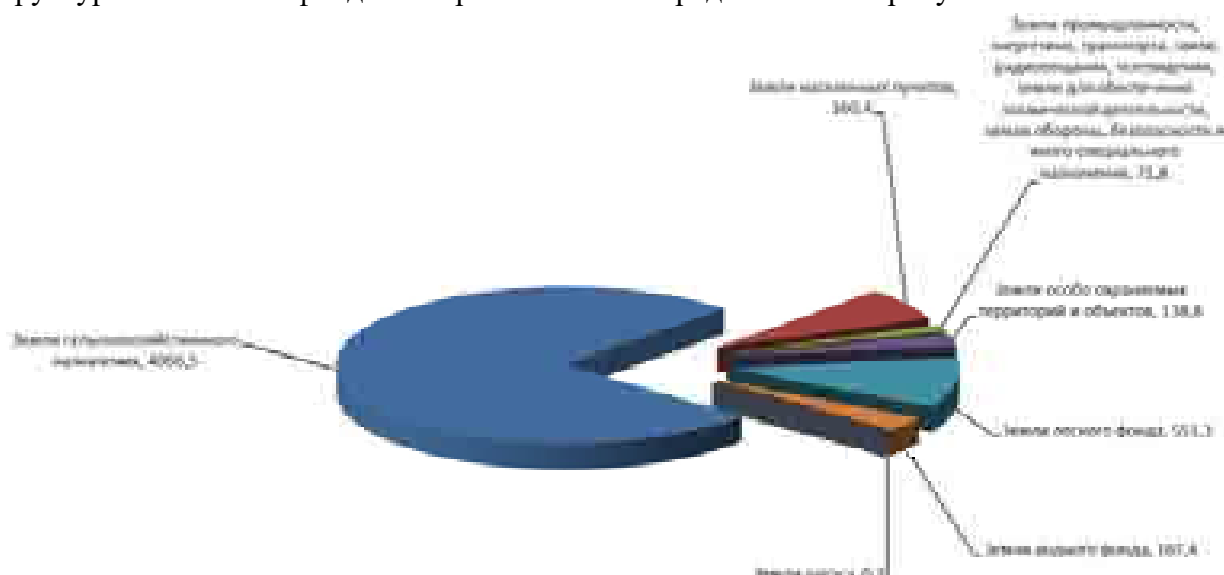


Рисунок 8.3 Распределение земельного фонда по категориям земель в Самарской области в 2021 г, тыс. га

Земли сельскохозяйственного назначения

Земли сельскохозяйственного назначения - это земли, расположенные за пределами границ населенных пунктов, предоставленные и предназначенные для нужд сельского хозяйства. Используются данные земли сельскохозяйственными предприятиями, организациями для производства сельскохозяйственной продукции, научно - исследовательских и учебных целей, гражданами - для ведения крестьянского (фермерского хозяйства), личного подсобного хозяйства, садоводства, огородничества, животноводства, сенокошения и пастьбы скота. В состав земель сельскохозяйственного назначения входят и земли фонда перераспределения земель, созданного в целях перераспределения земель для сельскохозяйственного производства, создания и расширения крестьянских (фермерских) хозяйств, личных подсобных хозяйств, садоводства, огородничества и иных сельскохозяйственных целей, а также земельные участки сельскохозяйственного назначения, переданные в ведение сельских администраций и расположенные за границами населенных пунктов.

На 01.01.2022 года земли сельскохозяйственного назначения в Самарской области занимают площадь 4066,5 тыс. га. По сравнению с 2020 годом площадь земель данной категории уменьшилась на 0,4 тыс. га в связи со следующими изменениями в структуре земельного фонда:

- перевод земель сельскохозяйственного назначения площадью 216 га в состав земель населенных пунктов, согласно сведениям Единого государственного реестра недвижимости (далее – ЕГРН), и застройки их многоэтажными жилыми домами, объектами общественно-

делового назначения, улицами и т.д., сведения о которых также содержатся в ЕГРН (в муниципальном районе Волжский Самарской области);

- перевод земель сельскохозяйственного назначения площадью 0,2 тыс. га (в 11 муниципальных районах, в том числе: Алексеевском, Сергиевском, Ставропольском, Шенталинском и др.), в земли промышленности, транспорта, связи и иного специального назначения для строительства автомобильной дороги Европа - западный Китай, а также для добычи нефти и строительства промышленных объектов.

Доля земель сельскохозяйственного назначения в общей площади земель административных районов области приведена на рисунке №4.2.

Сельскохозяйственные угодья - пашни, сенокосы, пастбища, залежи, многолетние насаждения, - в составе земель сельскохозяйственного назначения имеют приоритет в использовании и подлежат особой охране (Земельный кодекс Российской Федерации, статья 79).

Площади сельскохозяйственных угодий в составе земель сельскохозяйственного назначения составляют 3795 тыс. га (93,32%), в том числе: пашни – 2857,8 тыс. га (70,28%), залежи – 103,5 тыс. га (2,55 %), многолетние насаждения – 27,8 тыс. га (0,68 %), сенокосы – 50,6 тыс. га (1,24 %) и пастбища – 755,3 тыс. га (18,57%). Распределение земель сельскохозяйственного назначения по сельскохозяйственным угодьям приведено на рисунке №4.3.

Площадь несельскохозяйственных угодий в структуре земель сельскохозяйственного назначения составила 271,5 тыс. га (6,68 %). Это – земли под зданиями, сооружениями, внутрихозяйственными дорогами, защитными лесными насаждениями, поверхностными водными объектами, а также земельными участками, предназначенными для обслуживания сельскохозяйственного производства. В состав угодий данной категории включены земельные участки, занятые участками леса, которые занимают 111,4 тыс. га (2,74%), из них лесных насаждений, не входящих в лесной фонд – 90,1 тыс. га.

Распределение земельного фонда Самарской области по категориям земель и угодьям на 01.01.2022г. приведено в таблице № 4.2.



Рисунок 8.4 Доля площади земель сельскохозяйственного назначения в общей площади районов




Рисунок 8.5 Распределение земель сельскохозяйственного назначения по сельскохозяйственным угодьям за 2021 год, тыс. га

Таблица 8.5 Распределение земельного фонда области по категориям земель и угодьям на 01.01.2022 г. (тыс. га)

Категории земель	Общая площадь	Земельные угодья										
		Сельскохозяйственные угодья		в стадии мелиор. строительс тва	лесные площади	древесно- кустарник. насажд.	болота	под водой	под постройками и дорогами	в т.ч. под постройкам и	нарушен. земли	прочие земли
		всего	из них пашня									
Земли сельскохозяйственного назначения	4066,5	3795,0	2857,8	4,9	21,3	90,1	34,6	36,0	57,6	16,2	0,5	26,5
Земли населенных пунктов	360,4	175,1	71,3	0,1	24,4	7,7	2,4	14,4	118,3	70,6	0,9	17,1
Земли промышленности, транспорта и иного специального назначения	71,8	7,0	3,2	-	0,5	6,7	-	0,3	44,5	15,4	2,5	10,3
Земли особо охраняемых территорий и объектов	138,8	2,8	0,3	-	127,1	-	1,4	2,8	1,9	0,6	-	2,8
Земли лесного фонда	551,3	15,7	3,5	-	512,2	-	3,6	6,2	6,2	1,2	-	7,4
Земли водного фонда	167,4	0,2	0,1	-	-	-	-	166,3	0,1	-	-	0,8
Земли запаса	0,3	0,3	0,1	-	-	-	-	-	-	-	-	-
Итого земель	5356,5	3996,1	2936,3	5,0	685,5	104,5	42,0	226,0	228,6	104,0	3,9	64,9

Земли населенных пунктов

Земли, используемые и предназначенные для застройки и развития городских и сельских населенных пунктов и отделенные их границами, установленными на основании градостроительной и землеустроительной документации, от земель иных категорий, признаются землями населенных пунктов в соответствии с действующим законодательством Российской Федерации.

На 01.01.2022 года в Самарской области насчитывается 1333 населенных пункта, общая площадь земель которых составляет 360,4 тыс. га. В 2021 году общая площадь данной категории земель по сравнению с 2020 годом увеличилась на 0,2 тыс. га за счет увеличения площади сельских населенных пунктов в муниципальном районе Волжский Самарской области на 216 га.

В связи с чем, в 2021 году площадь сельских населенных пунктов по сравнению с 2020 годом также увеличилась на 0,2 тыс. га и составила 189,2 тыс. га.

В составе земель данной категории в 2021 году произошли следующие изменения: перевод земель сельскохозяйственного назначения в состав земель населенных пунктов площадью 216 га за счет включения, согласно сведениям ЕГРН, в состав земель населенных пунктов в установленном порядке в муниципальном районе Волжский Самарской области и застройки этих земель многоэтажными жилыми домами, объектами общественно-деловой застройки, уличной сети и другими объектами инфраструктуры населенных пунктов.

На землях городов и рабочих поселков преобладают:

- застроенные территории – земли жилой, общественно-деловой, промышленной, коммерческой и коммунально-складской застройки – 66,7 тыс. га (39,0%);
- земли инженерной и транспортной инфраструктуры – 9,5 тыс. га (5,5%);
- земли лесничеств и лесопарков – 24,2 тыс. га (14,2%);
- земли сельскохозяйственного использования – 36,5 тыс. га (21,3%).

На территории городов и рабочих поселков находится 10,7 тыс. га (6,3%) земель общего пользования и 4,3 тыс. га (2,5%) особо охраняемых природных территорий и объектов.

Военными и иными режимными объектами занято 4,3 тыс. га (2,5%), объектами специального назначения – 0,5 тыс. га (0,3%), землями, не вовлеченными в градостроительную и иную деятельность, требующими проведения специальных инженерных мероприятий – 3,5 тыс. га (2,0%).

Водные объекты в городах и рабочих поселках занимают 11,0 тыс. га (6,4%).

Структура земель городов и поселков городского типа по видам использования земельных участков приведена на рисунке №4.

Площадь сельских населенных пунктов в 2021 году составила 189,2 тыс. га. Наибольший удельный вес в структуре земель сельских населенных пунктов имеют земли сельскохозяйственного использования – 123,3 тыс. га (65,2%). На земли жилой и общественно-деловой застройки приходится 25,6 тыс. га (13,5%), промышленной, коммерческой и коммунально-складской застройки – 5,0 тыс. га (2,6%). Инженерной и транспортной инфраструктурой занято 6,0 тыс. га (3,2%). Земель, не вовлеченных в градостроительную или иную хозяйственную деятельность, насчитывается 8,5 тыс. га (4,5%). Земли лесничеств и лесопарков составляют 1,3 тыс. га (0,7%), под водными объектами занято 2,3 тыс. га (1,2%). Земли общего пользования занимают площадь 16,0 тыс. га (8,5%). Земли особо охраняемых территорий и объектов составляют 0,4 тыс. га (0,2%) и под объектами иного специального значения – 0,8 тыс. га (0,4%). Структура земель сельских населенных пунктов по видам использования земельных участков приведена на рисунке № 4.5.

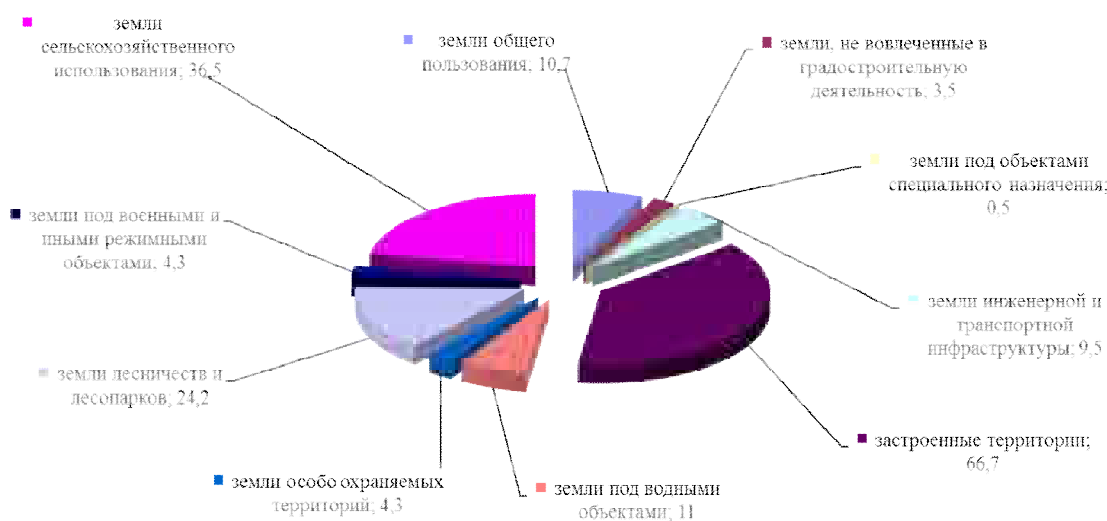


Рисунок 8.6 Структура земель городов и поселков городского типа по видам использования земельных участков за 2021 год, тыс. га

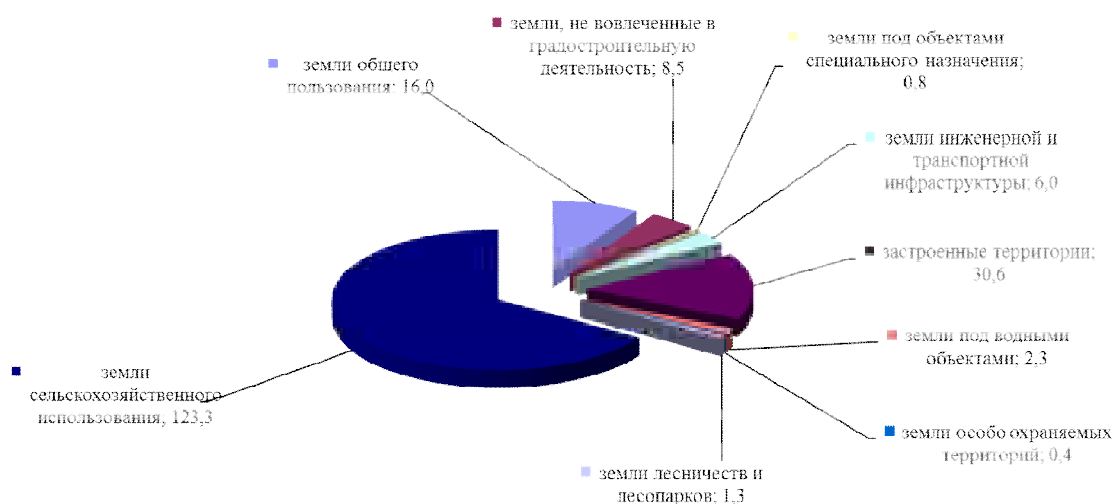


Рисунок 8.7 Структура земель сельских населенных пунктов по видам использования земельных участков за 2021 год, тыс. га

Земли промышленности, энергетики, транспорта, связи, радиовещания, телевидения, информатики, земли для обеспечения космической деятельности, земли обороны, безопасности и земли иного специального назначения

Общая площадь земель промышленности, энергетики, транспорта, связи, радиовещания, телевидения, информатики, земли для обеспечения космической деятельности, земли обороны, безопасности и иного специального назначения (далее – земли промышленности) на 01.01.2022 года составила 71,8 тыс. га. Это земли, расположенные за границами населенных пунктов, предоставленные и используемые организациями, предприятиями, учреждениями для обеспечения их деятельности и эксплуатации объектов промышленности, энергетики, транспорта, связи, радиовещания, телевидения, информатики, обеспечения космической деятельности, обороны, безопасности, осуществления иных специальных задач.

В 2021 году общая площадь земель данной категории, округленная до 0,1 тыс. га, по сравнению с прошлым годом изменилась на 0,3 тыс.га.

В 2021 году произошли следующие изменения: перевод в земли промышленности земель сельскохозяйственного назначения площадью 0,2 тыс. га (в 11 муниципальных районах: Алексеевский, Сергиевский, Ставропольский, Шенталинский и др.) и земель лесного фонда площадью 37 га (в муниципальном районе Ставропольский) для строительства автомобильной дороги Европа - западный Китай, а также для добычи нефти и строительства промышленных объектов.

По своему функциональному назначению и использованию в составе данной категории земель преобладают земли транспорта – 37,5 тыс. га, из них земли автомобильного транспорта занимают 19,6 тыс. га, земли железнодорожного транспорта – 17,4 тыс. га, земли трубопроводного транспорта – 0,5 тыс. га.

Для размещения производственных зданий, строений, сооружений, иных объектов промышленного производства, включая санитарно-защитные зоны предприятий, предоставлено 20,4 тыс. га земель.

Площадь земель обороны и безопасности, в которую входят земли, предоставленные для обеспечения деятельности Вооруженных Сил РФ, под размещение воинских формирований и органов, организаций, учреждений, предприятий, осуществляющих функции по защите целостности и неприкосновенности территории Российской Федерации, информационной и иным видам безопасности, составляет 10,2 тыс. га.

Землями энергетики в Самарской области занято 0,5 тыс. га. К ним относятся земельные участки для размещения воздушных линий электропередач, электроподстанций, распределительных пунктов, других объектов и сооружений энергетики, включая административные здания и подъездные дороги к ним.

К землям, обеспечивающим деятельность организаций и объектов связи, радиовещания, телевидения и информатики, отнесено 0,3 тыс. га. Земли иного специального назначения (земельные участки под автозаправочными станциями, свалками, кладбищами и другими объектами, расположенными за пределами границ населенных пунктов и не отнесенные к иным категориям земель) занимают 2,9 тыс. га.

Состав земель промышленности приведен на рисунке №4.6. Структура земель промышленности по видам угодий приведена на рисунке № 4.7.

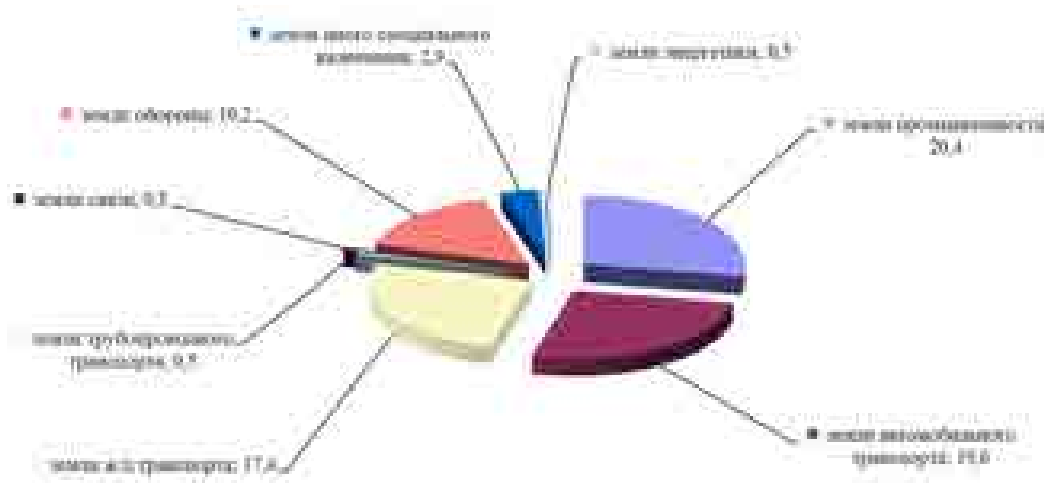


Рисунок 8.8 Структура земель промышленности, транспорта, связи, радиовещания, телевидения, информатики, космического обеспечения, энергетики, обороны и иного специального назначения по их целевому использованию за 2021 год, тыс. га

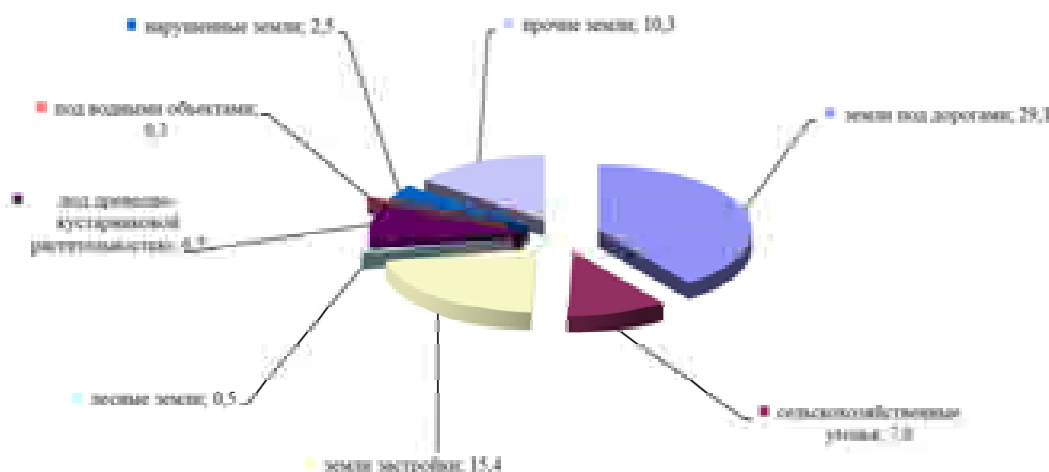


Рисунок 8.9 Структура земель промышленности, транспорта, связи, радиовещания, телевидения, информатики, космического обеспечения, энергетики, обороны и иного специального назначения по угодьям за 2021 год, тыс. га

Земли особо охраняемых природных территорий и объектов

К землям особо охраняемых природных территорий и объектов относятся земли, имеющие особое природоохранное, научное, историко-культурное, эстетическое, рекреационное, оздоровительное и иное ценное назначение и которые полностью или частично изъяты из хозяйственного использования и оборота на основании решений федеральных органов государственной власти, органов государственной власти Самарской области и органов местного самоуправления, и для которых установлен особый правовой режим.

По состоянию на 01.01.2022 года землями особо охраняемых территорий и объектов в Самарской области занято 138,8 тыс. га (2,6 % земельного фонда области).

Состав земель особо охраняемых территорий Самарской области определяют:

- земли Государственного природного национального парка «Самарская Лука» - 62,5 тыс. га;
- земли национального парка «Бузулукский бор» – 51,3 тыс. га;
- земли Жигулевского государственного заповедника им. И.И. Спрыгина – 23,2 тыс. га;
- земли санатория Волжской Утес - 0,4 тыс. га.

Под детские оздоровительные лагеря, базы отдыха и памятники природы предоставлено 1,4 тыс. га земель.

Согласно Земельному кодексу РФ, Федеральному закону «Об особо охраняемых природных территориях» земли государственных заповедников и национальных парков находятся в федеральной собственности и приватизации не подлежат.

Структура земель особо охраняемых территорий и объектов по видам угодий приведена на рисунке № 4.8.

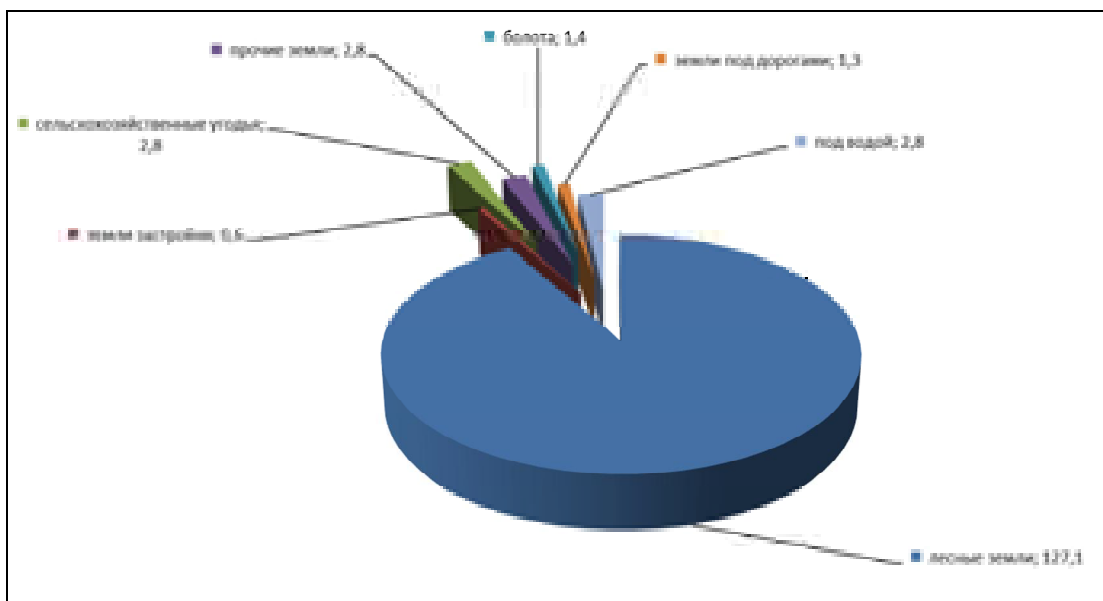


Рисунок 8.10 Структура земель особо охраняемых территорий по угодьям за 2021 год, тыс. га

Земли лесного фонда

По состоянию на 01.01.2022 года общая площадь земель лесного фонда, округленная до 0,1 тыс. га, по сравнению с прошлым годом уменьшилась на 0,1 га и составила 551,3 тыс.га.

Данное изменение произошло в связи с переводом земель лесного фонда в 2021 году: 0,1 т.га (104 га) в земли промышленности под строительство автомобильной дороги Европа - западный Китай.

В состав земель лесного фонда вошли лесные земли (покрытые лесом, а также не покрытые лесом – вырубки, гари, редины) и нелесные земли (сельскохозяйственные угодья, земли под водой, болотами, под дорогами и прочие), предназначенные для ведения лесного хозяйства. В состав земель лесного фонда не включены лесные участки, расположенные на землях сельскохозяйственного назначения (колхозные леса) и переданные ранее сельскохозяйственным предприятиям в пользование.

Земли лесного фонда представлены, главным образом, лесными землями – 512,2 тыс. га или 92,9% их общей площади. Сельскохозяйственные угодья в структуре земель данной категории занимают 15,7 тыс. га (2,9%), в том числе 3,5 тыс. га пашни. Под водой и болотами находится 9,8 тыс. га (1,8%), под постройками и дорогами - 6,2 тыс. га (1,1%), прочих – 7,4 тыс. га (1,3 %).

Общая площадь земель лесного фонда, на которую зарегистрировано право федеральной собственности, составила 328,1 тыс. га.

Структура земель лесного фонда по угодьям приведена на рисунке № 4.9.

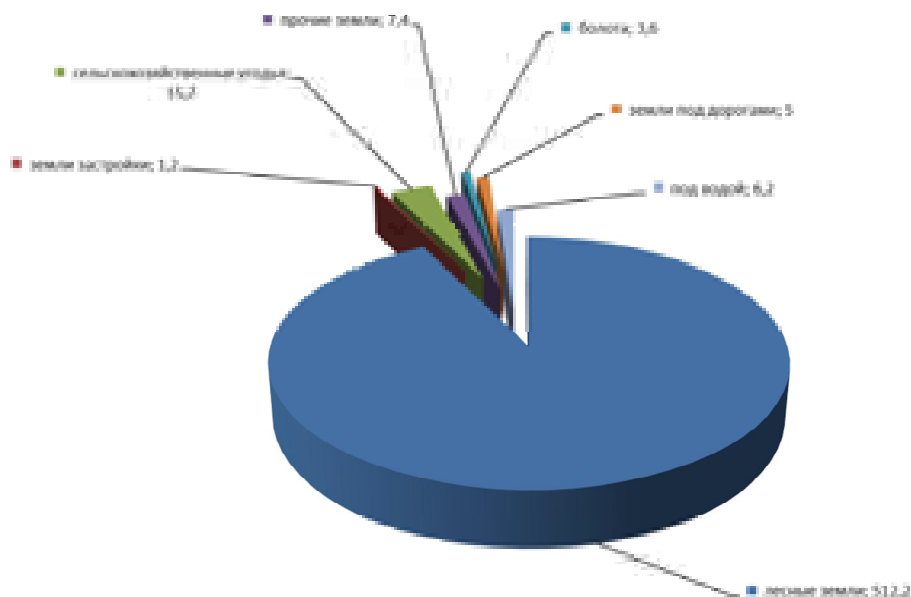


Рисунок 8.11 Структура земель лесного фонда по угодьям за 2021 год, тыс. га

Земли водного фонда

Земли водного фонда по состоянию на 01.01.2022 года составляют 167,4 тыс.га. Более 99% этих земель занято непосредственно поверхностными водными объектами. На долю других угодий (сельскохозяйственных, древесно-кустарниковой растительности, дорог и прочих земель) приходится менее 1%.

Основу водного фонда Самарской области составляют Куйбышевское и Саратовское водохранилища, река Волга, река Самара, река Сок, река Большой Кинель, река Уса, река Черемшан, река Кондурча, река Большой Иргиз. На долю водохранилищ, предназначенных для целей орошения, приходится около 3% от площади земель данной категории.

В соответствии со статьей 8 Водного кодекса Российской Федерации водные объекты находятся в федеральной собственности, за исключением прудов и обводненных карьеров, которые могут находиться как в государственной или муниципальной собственности, так и в собственности юридических и физических лиц.

Структура земель водного фонда представлена на рисунке № 4.10.

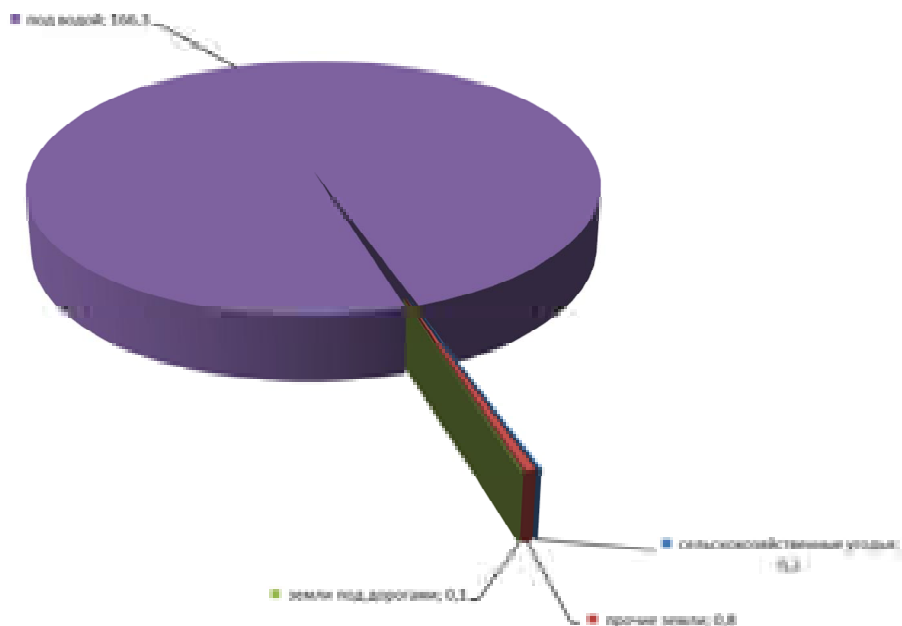


Рисунок 8.12 Структура земель водного фонда по угодьям за 2021 год, тыс. га

Земли запаса

В категорию земель запаса вошли земли, не предоставленные в собственность, владение, пользование или аренду юридическим и физическим лицам, а также не используемые и не вовлеченные в хозяйственный оборот земельные участки.

Площадь земель запаса Самарской области в 2021 году не изменилась и составляет 0,3 тыс.га.

Структура земель данной категории представлена сельскохозяйственными угодьями, из которых площадь пашни составляет 0,1 тыс. га и пастбищ - 0,2 тыс. га.

Структура земель запаса по угодьям приведена на рисунке № 4.11.

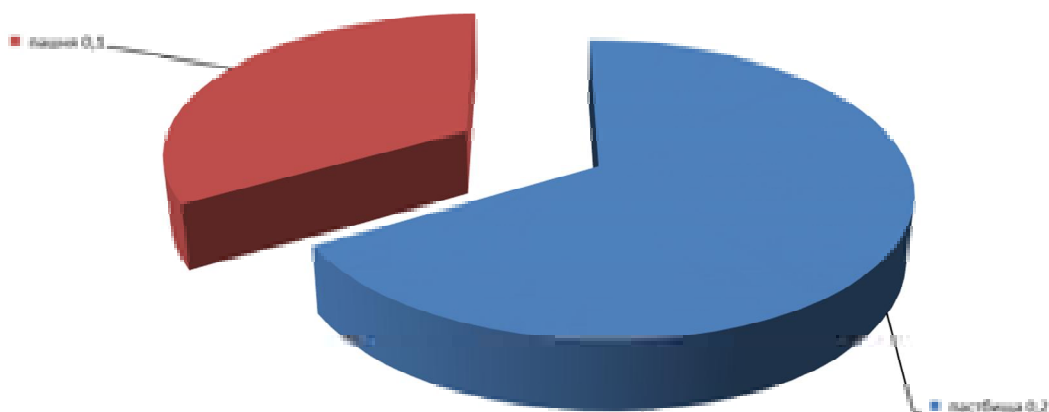


Рисунок 8.13 Структура земель запаса по угодьям за 2021 год, тыс. га

РАСПРЕДЕЛЕНИЕ ЗЕМЕЛЬ САМАРСКОЙ ОБЛАСТИ ПО ФОРМАМ СОБСТВЕННОСТИ И ПРИНАДЛЕЖНОСТИ РФ, СУБЪЕКТУ РФ И МУНИЦИПАЛЬНОМУ ОБРАЗОВАНИЮ

Источником сведений о распределении земель Самарской области по формам собственности являются сведения ЕГРН.

Согласно вышеуказанным сведениям, по состоянию на 01.01.2022г.:

- в собственности Российской Федерации зарегистрировано 609,4 тыс. га;
- в собственности Самарской области – 42,8 тыс. га;
- в собственности муниципальных образований (муниципальная собственность) – 179,8 тыс. га.

В неразграниченной государственной собственности остается – 1689,7 тыс. га.

Всего в государственной и муниципальной собственности (включая неразграниченную государственную собственность на землю) – 2521,7 тыс. га.

Распределение земель населенных пунктов

На 01.01.2022 года на территории Самарской области в собственности граждан и юридических лиц находится 2741,2 тыс. га земель сельскохозяйственного назначения, что составляет 67,4 % общей площади земель категории (4066,5 тыс.га). Из всех земель, находящихся в частной собственности, на долю граждан и их объединений приходится 87,9 % (2408,8 тыс. га) или 59,2 % от общей площади земель категории, на долю собственности юридических лиц – 12,1 % (332,4 тыс. га) или 8,2 % от общей площади земель категории. В государственной и муниципальной собственности, включая территории, собственность на которые не разграничена, находится 1325,3 тыс. га (32,6 %).

Земли сельскохозяйственного назначения, находящиеся в собственности граждан, на 88,8% (2139,3 тыс. га) состоят из земельных долей, из них площадь невостребованных долей – 80,8 тыс. га (земли, собственники которых в установленный срок не получили свидетельства, либо получив их, не воспользовались своими правами по распоряжению).

Площадь земельных участков, предоставленных в собственность гражданам для ведения крестьянского (фермерского) хозяйства, личного подсобного хозяйства, садоводства, огородничества, животноводства, составила 64,9 тыс. га или 1,6 % земель сельскохозяйственного назначения. Около 11,6 % земель, находящихся в собственности юридических лиц, являются собственностью крестьянских (фермерских) хозяйств (38,7 тыс. га), 276,7 тыс. га (или 83,2 %) – собственностью сельскохозяйственных предприятий и организаций и 14,2 тыс. га (или 4,3 %) зарегистрированы в качестве доли в праве общей собственности.

Индивидуальным предпринимателям, занимающимся производством сельскохозяйственной продукции, на праве частной собственности передано 2,3 тыс. га земель.

Право собственности Российской Федерации в установленном порядке зарегистрировано в ЕГРН на земельные участки земель сельскохозяйственного назначения общей площадью 113,2 тыс. га. В их составе находятся земельные участки федерального государственного унитарного предприятия «Племенной завод «Дружба» на площади 16,1 тыс. га, Поволжская АГЛОС Волжского района на площади 2,9 тыс. га, ОПХ Поволжской МИС на площади 3,7 тыс. га, ФГУП «Самарское» Кинельского района на площади 0,4 тыс. га, ФГУП «Сергиевское» Сергиевского района на площади 5,9 тыс. га и другие.

Право собственности Самарской области зарегистрировано в ЕГРН на земельные участки общей площадью 23,6 тыс. га.

Права муниципальной собственности – на земельные участки общей площадью 164,3 тыс.га.

Распределение земель населенных пунктов

Из всех земель населенных пунктов на 01.01.2022 года в собственности граждан находится 70,5 тыс. га (19,6 %), в собственности юридических лиц – 20,8 тыс. га (5,8 %) земель. На земельные участки, находящиеся в государственной и муниципальной собственности, приходится 269,1 тыс. га (74,7 %) земель данной категории.

В границах городских населенных пунктов физические лица на праве собственности обладают земельными участками общей площадью 14,3 тыс. га, собственность юридических лиц – 15,1 тыс. га. Доля государственной и муниципальной собственности (включая территории, собственность на которые не разграничена) – 82,8 % или 141,8 тыс. га городских земель.

Из находящихся в собственности граждан на территории городских населенных пунктов для индивидуального жилищного строительства используется 7,9 тыс. га (всего земель жилой застройки в собственности граждан – 8,1 тыс.га), для целей садоводства – 4,4 тыс. га, для ведения личного подсобного хозяйства – 0,5 тыс. га, крестьянского (фермерского) хозяйства – 0,1 тыс. га, для других сельскохозяйственных целей (пчеловодство, рыборазведение, размещение склада сельскохозяйственной продукции и т.д.) – 0,1 тыс. га. Земли общественно-деловой застройки используются гражданами на праве частной собственности на площади 0,9 тыс. га, земли промышленности – 0,2 тыс. га

Из находящихся в собственности юридических лиц на территории городских населенных пунктов находится (15,1 тыс. га): под общественно-деловой застройкой – 1,5 тыс. га, под промышленными предприятиями – 5,6 тыс. га, под объектами водного транспорта – 0,1 тыс. га, под жилой застройкой – 2,8 тыс.га. Предприятия, занимающиеся сельскохозяйственным производством, занимают 5,0 тыс. га земель. Земельные участки на площади 0,1 тыс. га находятся в собственности крестьянских (фермерских) хозяйств.

На территориях, занятых сельскими населенными пунктами, физические лица на праве собственности обладают земельными участками общей площадью – 56,2 тыс. га, из которых 47,3 тыс. га предоставлены для ведения личного подсобного хозяйства, 0,4 тыс. га – под индивидуальное садоводство, 0,9 тыс. га занимают индивидуальные огородники, 0,4 тыс. га – под предприятиями занимающимися сельскохозяйственным производством и для других сельскохозяйственных целей. Земельные участки, предоставленные для индивидуального жилищного строительства, на праве частной собственности оформлены на площади 5,1 тыс. га (всего земель жилой застройки в собственности граждан – 6,8 тыс.га). На землях общественно-деловой застройки в собственности граждан находится 0,3 тыс. га и на землях промышленности – 0,1 тыс.га земельных участков.

В собственности юридических лиц на территориях сельских населенных пунктов находятся земли под промышленными предприятиями на площади 0,4 тыс. га, земли под общественно – деловой застройкой на площади 0,2 тыс. га и земли жилой застройки – 4,8 тыс. га, под предприятиями занимающимися сельскохозяйственным производством – 0,2 тыс.га и под объектами рекреации – 0,1 тыс.га. Площадь земель государственной и муниципальной собственности, включая территории, собственность на которые не разграничена, составляет 127,3 тыс. га или 67,3 %.

Всего в населенных пунктах зарегистрировано право собственности Российской Федерации на площади 20,8 тыс. га (в городских – 17,2 тыс. га, в сельских – 3,6 тыс. га). В частности в ЕГРН внесены записи о правах на земельные участки под объектами железнодорожного транспорта на площади 4,8 тыс. га (из них 4,0 тыс. га – в пределах границ земель городских населенных пунктов и 0,8 тыс. га – сельских населенных пунктов), из них отнесены к собственности Российской Федерации – 4,3 тыс. га. Кроме того, право федеральной

собственности зарегистрировано под объектами общественно-деловой застройки в границах городских населенных пунктов на площади 1,0 тыс. га, под объектами промышленности – на площади 4,2 тыс. га и под военными и иными режимными объектами – на площади 1,0 тыс. га, всего зарегистрировано право собственности Российской Федерации на площади 17,4 тыс. га. В сельских населенных пунктах федеральной собственностью являются земельные участки общественно-деловой застройки на площади 0,7 тыс. га, промышленности – на площади 0,6 тыс. га, земли сельскохозяйственного использования - на площади 0,2 тыс. га, всего зарегистрировано право собственности Российской Федерации на площади 3,6 тыс. га.

Всего в населенных пунктах зарегистрировано право собственности Самарской области на площади 7,9 тыс. га (в границах городских населенных пунктов – 3,7 тыс. га, 4,2 тыс. га - в сельских населенных пунктах). В том числе, в собственности Самарской области зарегистрировано земельных участков общественно-деловой застройки на площади 1,0 тыс. га в границах городских населенных пунктов и 0,5 тыс. га – в границах сельских населенных пунктов, земли общего пользования – 0,9 тыс. га в границах городских населенных пунктов, 0,3 тыс. га – в границах сельских населенных пунктов, земель транспорта – 1,0 тыс. га, в том числе 0,7 тыс. га – автомобильного транспорта, 0,2 тыс. га – железнодорожного транспорта в границах городских населенных пунктов, 3,0 тыс. га – в границах сельских населенных пунктов, в том числе 2,9 тыс. га – автомобильного транспорта.

Всего в населенных пунктах зарегистрировано право муниципальной собственности на площади 14,7 тыс. га (в городских населенных пунктах – 11,8 тыс. га, в сельских населенных пунктах – 2,9 тыс. га).

Распределение земель промышленности, энергетики, транспорта, связи, радиовещания, телевидения, информатики, земель для обеспечения космической деятельности, земель обороны, безопасности и земель иного специального назначения

По состоянию на 01.01.2022 года в собственности граждан находится 0,7 тыс. га земель данной категории и 1,6 тыс. га – в собственности юридических лиц. На долю государственной и муниципальной собственности приходится 69,5 тыс. га (96,8%).

Из общей площади земель, занятых промышленными предприятиями и находящихся в государственной и муниципальной собственности (18,2 тыс. га), в ЕГРН внесены записи о государственной регистрации права собственности Российской Федерации на земельные участки площадью 11,6 тыс. га.

Из 37,3 тыс. га земель транспорта, землями железнодорожного транспорта занято 17,4 тыс. га. Право собственности Российской Федерации зарегистрировано на площади 17,4 тыс. га.

Из общей площади земель 10,2 тыс. га, предоставленных и используемых для обеспечения обороны и безопасности, в ЕГРН внесены записи о государственной регистрации права федеральной собственности на земельные участки площадью 8,0 тыс. га.

Всего право собственности Российской Федерации (федеральной собственности) в категории земель промышленности зарегистрировано на земельные участки общей площадью 40,8 тыс. га.

Право собственности Самарской области зарегистрировано на площади 11,3 тыс. га (0,9 тыс. га – земли промышленности, 10,3 тыс. га земли автомобильного транспорта, 0,1 тыс. га – земли иного специального назначения).

Право муниципальной собственности зарегистрировано на площади 0,8 тыс. га (0,4 тыс. га – земли промышленности, 0,1 тыс. га – земли автомобильного транспорта, 0,1 тыс. га – земли связи, радиовещания, телевидения, информатики, 0,2 тыс. га – земли иного специального назначения).

Распределение земель особо охраняемых территорий и объектов

Земельные участки общей площадью 138,8 тыс. га категории земли особо охраняемых территорий и объектов отнесены согласно статистической отчетности к государственной и муниципальной собственности, из них зарегистрировано право собственности Российской Федерации – 105,7 тыс. га.

Распределение земель лесного фонда

Земли лесного фонда на 01.01.2022 года занимают площадь 551,3 тыс. га. На отчетную дату право собственности Российской Федерации зарегистрировано в ЕГРН на площади 328,1 тыс. га (59,5%).

Распределение земель водного фонда

Площадь категории земель водного фонда за прошедший год не изменилась и составляет 167,4 тыс. га земель, находящихся в государственной и муниципальной собственности, право федеральной собственности зарегистрировано на площади 0,8 тыс. га.

Распределение земель запаса

Земли запаса на площади 0,3 тыс. га находятся в государственной и муниципальной собственности.

Источники информации:

<https://rosreestr.gov.ru/open-service/statistika-i-analitika/gosudarstvennyy-zemelnyy-nadzorst/2021%20stat/>

СЕГМЕНТ ПРОДАЖИ ЗЕМЕЛЬНЫХ УЧАСТКОВ САМАРСКОЙ ОБЛАСТИ КОММЕРЧЕСКОГО НАЗНАЧЕНИЯ¹

Сегмент земельных участков коммерческого назначения во 2 квартале 2021 года в общей структуре предложений земельных участков Самарской области занимает всего 1% от общего количества предложений в штуках.



Рисунок 8.14 Структура предложения земельных участков Самарской области по назначению на 2 квартал 2022 года, в % от общего количества предложений в шт.

К основным типам земельных участков коммерческого назначения Самарской области относятся:

- земельные участки под размещение административно-торговых объектов;
- земельные участки под размещение объектов придорожного сервиса.

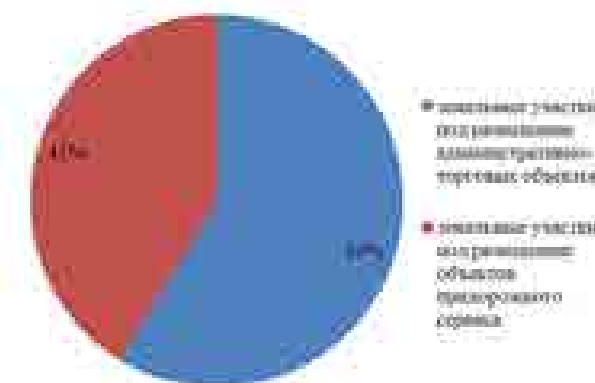


Рисунок 8.15 Структура предложения земельных участков в Самарской области по типам земельных участков коммерческого назначения на 2 квартал 2022 года, в % от предложения в шт.

Предложения подобного типа в населенных пунктах крайне редки – в 99% объявлений о продаже таких земельных участков в действительности речь идет о удачно (с коммерческой точки зрения) расположенном участке, юридически закрепленном под ИЖС или ЛПХ (в месте с повышенным трафиком, на 1 линии домов), либо о землях под промышленные объекты с аналогичным местоположением. Но даже в г. Тольятти, в крупнейшем после г. Самара городе области, подобные предложения единичны.

Однако для девелопера (непромышленной недвижимости) с точки зрения успешности проекта гораздо большее значение имеют качественные характеристики участка, такие как его местоположение, наличие коммуникаций, транспортной инфраструктуры, и т.д. Юридически важным аспектом является категория земли, но никак не ее назначение,

¹ Стоимость показателей приведены без учета скидки на торг.

изменение которого воспринимается как дополнительные затраты на освоение участка. Таким образом, ценовым ориентиром в этом подсегменте могут быть земли населенных пунктов и под ИЖС, и под коттеджные поселки, и под многоквартирную застройку, которые могут быть переведены и использованы девелоперами под административно-торговые объекты. Но, с одним ограничением – размер земельного участка должен быть для того достаточен для потенциального проекта.

Во 2 квартале 2021 года сегмент предложений земельных участков под строительство административно-торговых объектов в городах и населенных пунктах Самарской области (за искл. г. Самара) занимает 73% экспозиции в общей структуре предложения земельных участков под коммерческое назначение.

В общей структуре земельных участков с назначением под строительство торгово-офисных объектов в Самарской области по данным на 2 квартал 2022 года больше всего предложений в населенных пунктах районов областного подчинения Самарской области (38%).

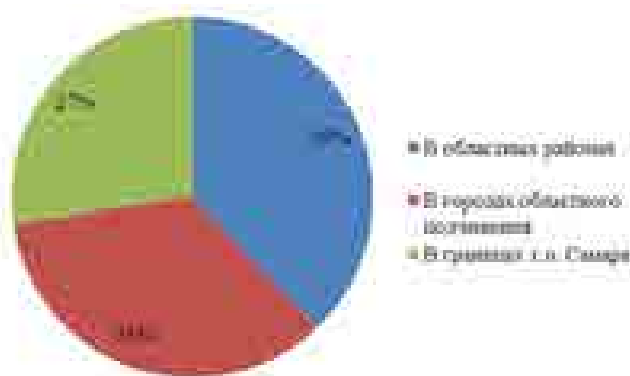


Рисунок 8.16 Структура предложения земельных участков с назначением под строительство торгово-офисных объектов в г. Самара и Самарской области, 2 квартал 2022 г., % от предложения в шт.

Наибольшее количество участков с назначением под строительство торгово-офисных объектов во 2 квартале 2022 года предлагается в экономически привлекательном районе Самарской области - Ставропольском (24%) и в г. Тольятти (30%).

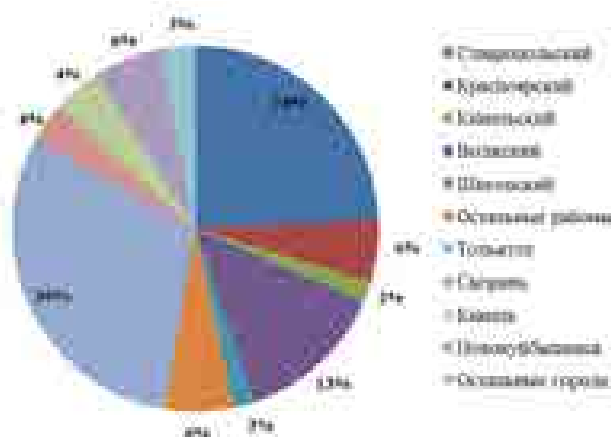


Рисунок 8.17 Структура предложения земельных участков под строительство торгово-офисных объектов Самарской области, выставленных на продажу по районам и городам областного подчинения по состоянию на 2 квартал 2022 г., % от общего количества в шт.

Совокупный объем предложения земельных участков под строительство торгово-офисных объектов в Самарской области (за искл. Самары) в сегменте продажи по состоянию на 2 квартал 2022 года составил около 536,06 га.

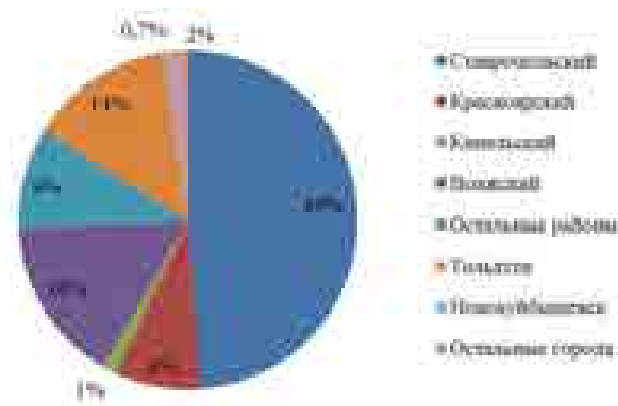


Рисунок 8.18 Структура предложения земельных участков под строительство торгово-офисных объектов Самарской области, выставленных на продажу по районам и городам областного подчинения по состоянию на 2 квартал 2022 г., % от общего количества в сот.

В среднем по области (за исключением городов областного подчинения) цены предложения на земельные участки под строительство торгово-офисных объектов во 2 квартале 2022 года установились на уровне 809 руб./кв.м, что на 2,4% выше показателя 2 квартала 2021 года, на 0,7% ниже, чем в 1 квартале 2022 года. Наиболее дорогим районом здесь является Ставропольский (в среднем 971 руб./кв.м).

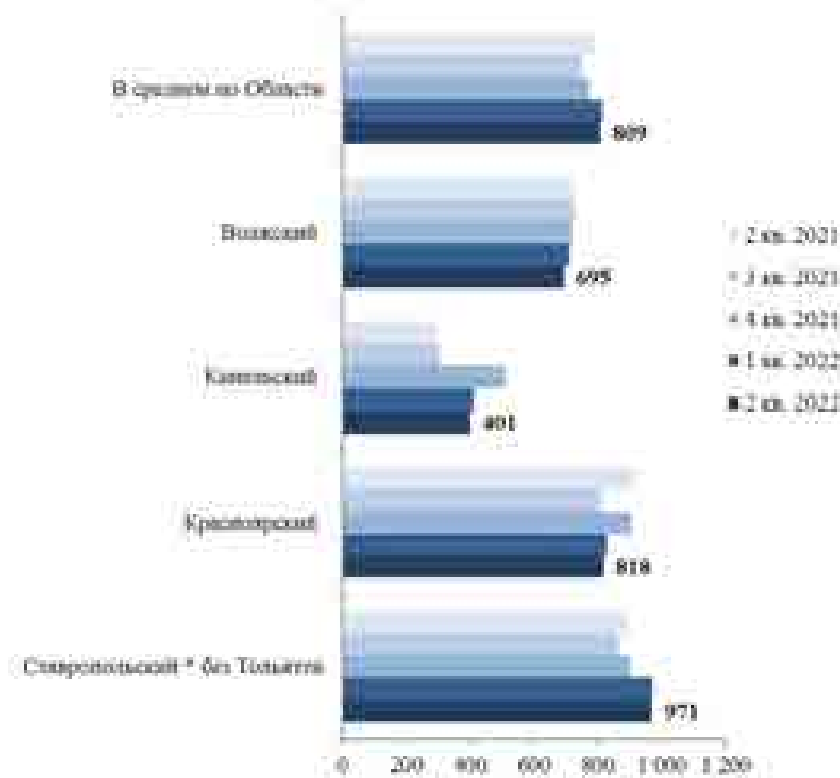


Рисунок 8.19 Динамика стоимости земельных участков под строительство торгово-офисных объектов, выставленных на продажу по административным районам Самарской области, 2021-2022 гг., руб./кв.м

Максимальное значение цены предложения земельного участка под строительство торгово-офисных объектов среди районов Самарской области во 2 квартале 2022 года зафиксировано в Ставропольском районе – 3 тыс. руб./кв.м (земельный участок под коммерческое использование площадью 4 соток в п. Подстепки). Минимальное значение – 102 руб./кв.м в Ставропольском районе (земельный участок 29,34 га в с. Винновка).

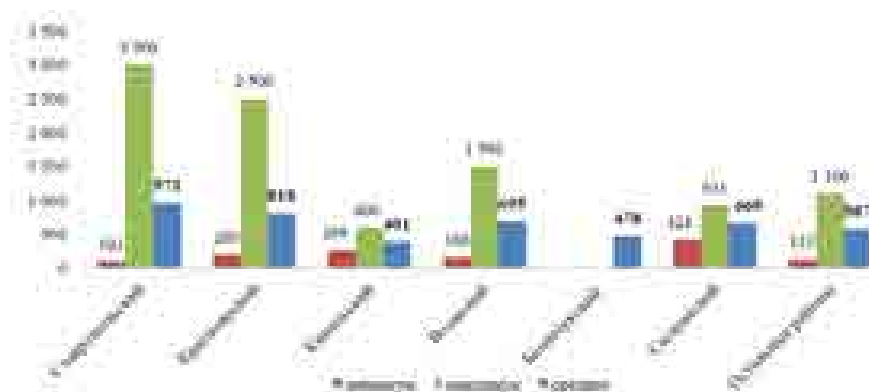


Рисунок 8.20 Минимальное, максимальное и среднее значение цены предложения земельных участков под строительство торгово-офисных объектов по административным районам Самарской области, 2 квартал 2022 г., руб./кв.м

При распределении земельных участков под строительство торгово-офисных объектов в населенных пунктах Самарской области во 2 квартале 2022 года небольшие участки (до 10 соток) выставляются в среднем дороже, чем участки больших площадей.

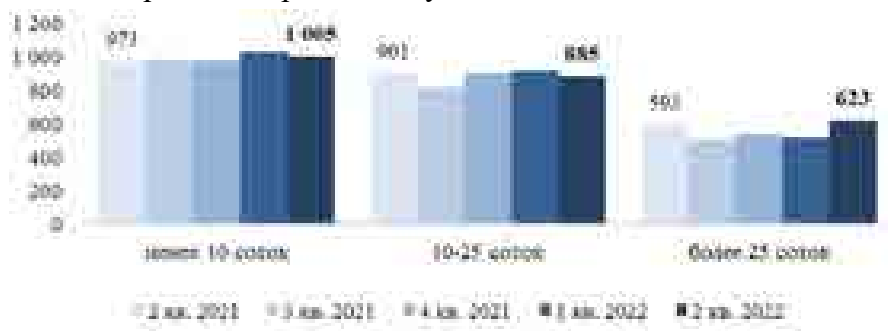


Рисунок 8.21 Динамика среднего значения цены предложения земельных участков под строительство торгово-офисных объектов в населенных пунктах муниципальных районов Самарской области (без городов) с разбивкой по общей площади, 2021-2022 гг., руб./кв.м

В среднем во 2 квартале 2022 года в городах областного подчинения цены на земельные участки под строительство торгово-офисных объектов находятся в среднем в диапазоне от 1,1 до 2,4 тыс. руб./кв.м.

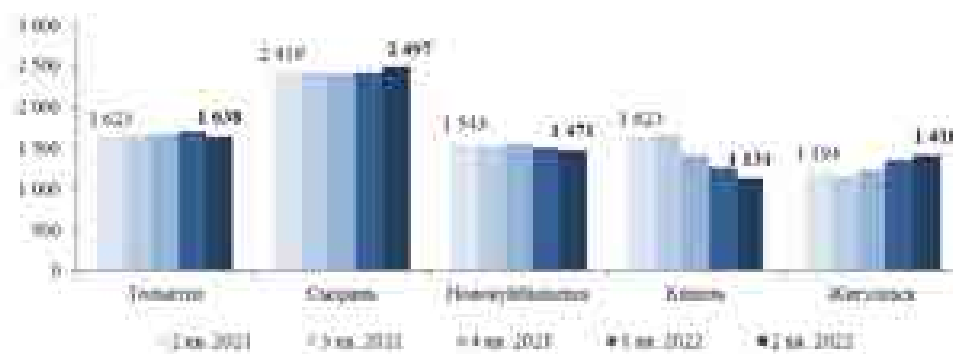


Рисунок 8.22 Динамика среднего значения цены предложения земельных участков под строительство торгово-офисных объектов на продажу в городах областного подчинения, по состоянию на 2021-2022 гг., руб./кв.м

Среди городов областного подчинения максимальное значение цены земельного участка под строительство торгово-офисных объектов во 2 квартале 2022 года в г. Тольятти составляет 5 тыс. руб./кв.м (земельный участок в Центральном районе города площадью 20 соток). Минимальное значение цены предложения земельного участка под строительство торгово-

офисных объектов в г. Тольятти – 300 руб./кв.м (земельный участок в Автозаводском районе площадью 200 сот.).

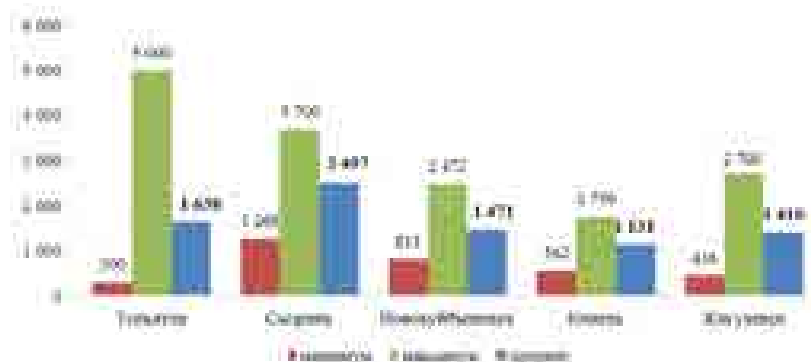


Рисунок 8.23 Минимальные, максимальные и средние значения цены на земельные участки под строительство торгово-офисных объектов в городах областного подчинения Самарской области по состоянию на 2 квартал 2022 г., руб./кв.м

По состоянию на 2 квартал 2022 года в сегменте продажи земельных участков под строительство торгово-офисных объектов в г. Тольятти при распределении предложений по административным районам города наибольшее количество приходится на Автозаводский и на Центральный районы - 48% от общего количества предложений в штуках.

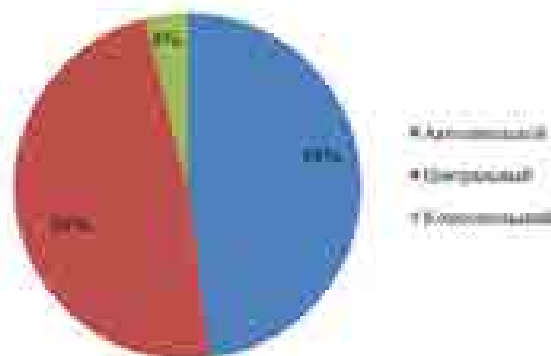


Рисунок 8.24 Структура предложения земельных участков под строительство торгово-офисных объектов г. Тольятти на продажу по административным районам по состоянию на 2 квартал 2022 г., % от общего количества в шт.

Совокупный объем предложения земельных участков под строительство торгово-офисных объектов в г. Тольятти в сегменте продажи по состоянию на 2 квартал 2022 года составил около 7 га.

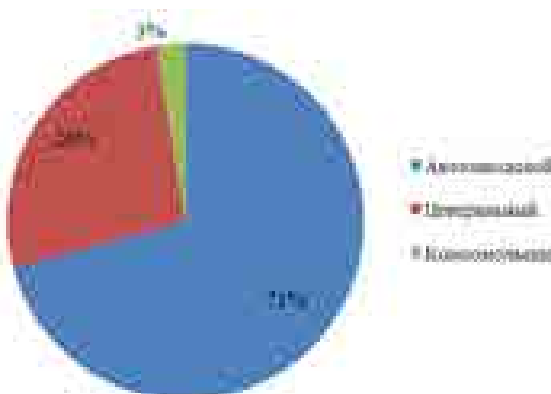


Рисунок 8.25 Структура предложения земельных участков под строительство торгово-офисных объектов г. Тольятти на продажу по административным районам по состоянию на 2 квартал 2022 г., % от общей площади в сот.

Средняя цена на земельных участках под строительство торгово-офисных объектов г. Тольятти во 2 квартале 2022 года составляет 1,6 тыс. руб./кв.м, что на 0,9% выше, чем во 2 квартале 2021 года, и на 3,5% ниже относительно 1 квартала 2022 года.

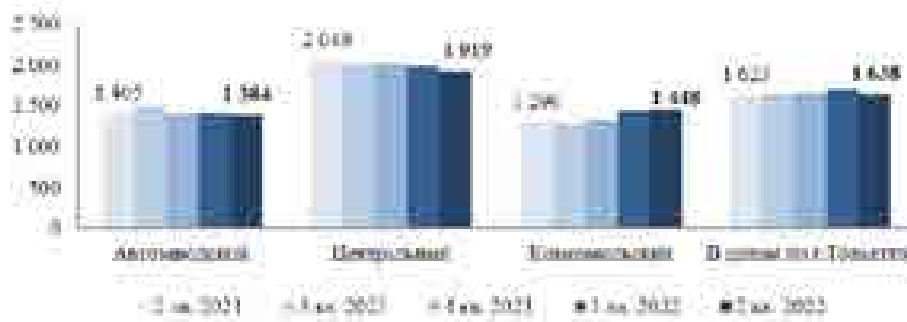


Рисунок 8.26 Динамика среднего значения цены предложения земельных участков под строительство торгово-офисных объектов на продажу в Тольятти по административным районам, по состоянию 2021-2022 гг., руб./кв.м

Во 2 квартале 2022 года максимальное среднее значение цены земельного участка под строительство торгово-офисных объектов в г. Тольятти установилось в Центральном районе (в среднем 1,9 тыс. руб./кв.м). Здесь предлагаются различные по площади участки (от 4 сот. до 700 сот.), расположенные в основном в районе ул. Лесной, Хрящевское шоссе.



Рисунок 8.27 Максимальное, минимальное и среднее значения цены предложения земельных участков под строительство торгово-офисных объектов в г. Тольятти по районам города по состоянию на 2 квартал 2022 г., руб./кв.м

Таблица 8.6 Сводные данные по стоимости земельных участков под строительство торгово-офисных объектов в Самарской области

Категория населенного пункта	Наименование района	Средняя стоимость земельных участков под коммерческое (торгово-офисное) использование без торга, руб./кв.м, 2 квартал 2022г.	Минимальная стоимость земельных участков под коммерческое (торгово-офисное) использование, руб./кв.м, 2 квартал 2022г.	Максимальная стоимость земельных участков под коммерческое (торгово-офисное) использование, руб./кв.м, 2 квартал 2022г.	Количество предложений земельных участков под коммерческое (торгово-офисное) использование, шт., 2 квартал 2022г.
Населенные пункты районов субъекта РФ с высоким потенциалом	Красноярский	823	102	3 000	82
	Ставропольский				
	Кинельский				
	Безенчукский				
	Красноармейский				

инвестиционн ого развития	Кинель-Черкасский				
	Волжский				
	Нефтегорский				
	Богатовский				
	Пестравский				
	Сызранский				
Населенные пункты районов субъекта РФ с низким потенциалом инвестиционн ого развития	Хворостянский	527	233	855	6
	Клявлинский				
	Елховский				
	Алексеевский				
	Шенталинский				
	Большеглушицкий				
	Челно-Вершинский				
	Борский				
	Большечерниговский				
	Приволжский				
	Шигонский				
	Камышлинский				
	Исаклинский				
	Кошкинский				
	Похвистневский				
Сергиевский					

Средний срок экспозиции земельных участков коммерческого назначения на рынке в Самарской области составляет от 5 мес. до 1,5 года.

Во 2 квартале 2022 года сегмент предложений земельных участков под размещение объектов придорожного сервиса в городах и населенных пунктах Самарской области (за искл. г. Самара) занимает 41% экспозиции в общей структуре предложения земельных участков под коммерческое назначение.

Наибольшее число предложений земельных участков под строительство объектов придорожного сервиса во 2 квартале 2022 г. в Самарской области сосредоточено в г. Тольятти и в Волжском районах (30%, 14%, соответственно).



Рисунок 8.28 Структура предложения земельных участков под строительство объектов придорожного сервиса в Самарской области, выставленных на продажу по состоянию на 2 квартал 2022 г., % от общего количества в шт.

Лидирующие по уровню средней цены предложения земельных участков под строительство объектов придорожного сервиса во 2 квартале 2022 года находятся в г. Сызрань и в г. Тольятти – в среднем 2,02 тыс. руб./кв.м и 1,9 тыс. руб./кв.м соответственно.

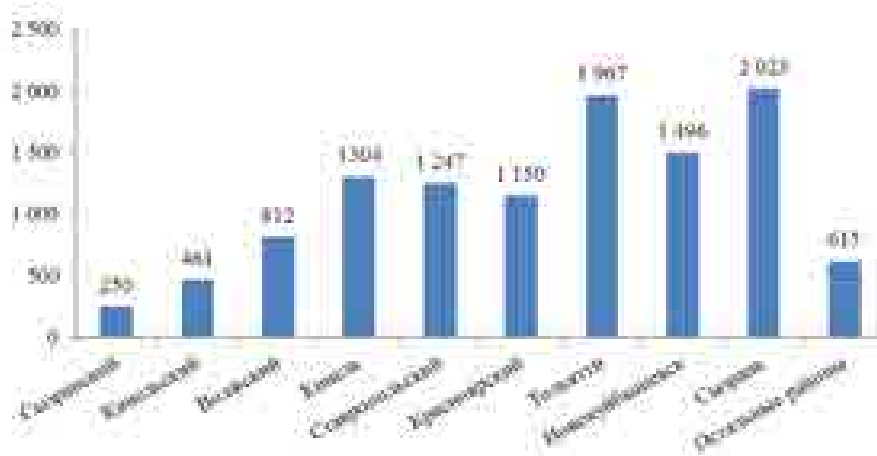


Рисунок 8.29 Средняя цена предложения земельных участков под строительство объектов придорожного сервиса в Самарской области, выставленных на продажу по состоянию на 2 квартал 2022 г., руб./кв.м

Максимальное значение цены предложения земельного участка под строительство объектов придорожного сервиса в Самарской области (за искл. г. Самара) во 2 квартале 2022 года зафиксировано в г. Тольятти – 4,5 тыс. руб./кв.м (земельный участок общей площадью 21 соток в Автозаводском районе). Минимальное значение – 100 руб./кв.м в Сызранском районе (земельный участок под придорожный сервис площадью 4300 сот, расположенный рядом с трассой М 5 в п. Междуреченск).

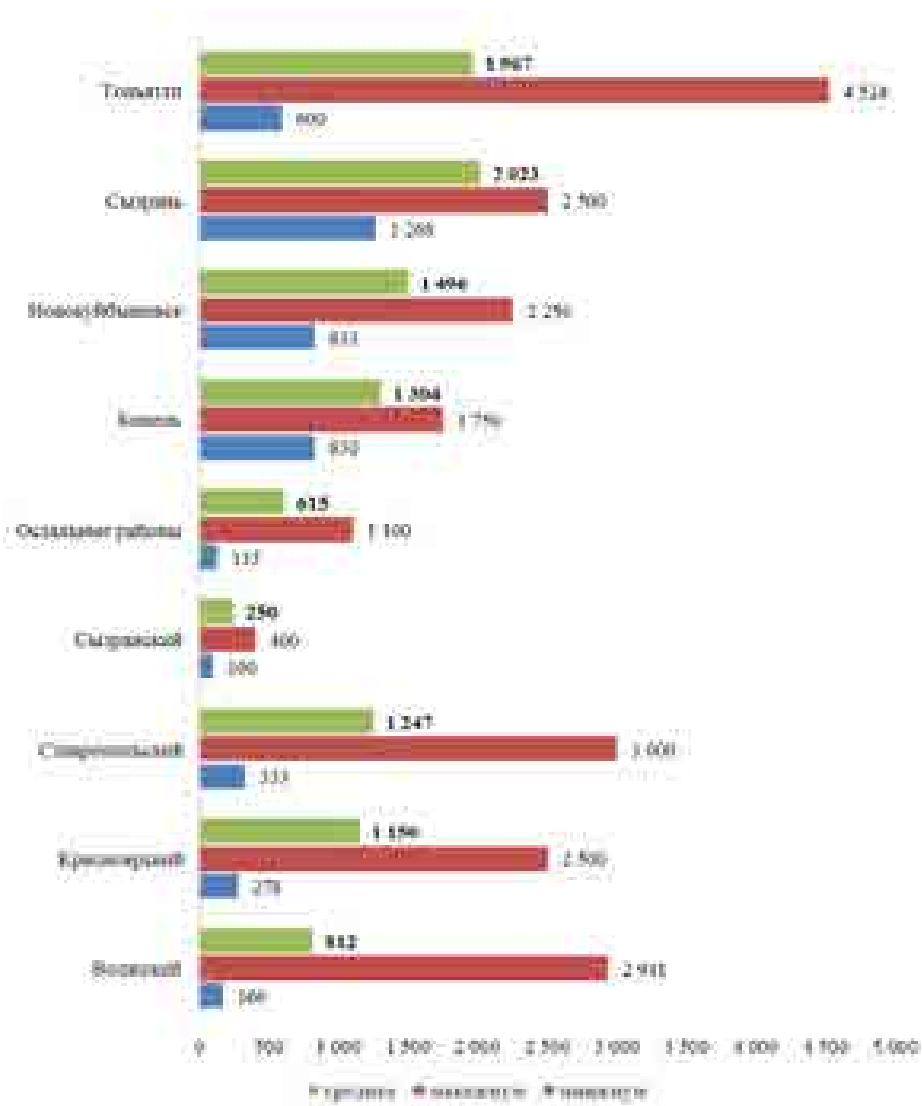


Рисунок 8.30 Минимальное, максимальное и среднее значение цены предложения земельных участков под строительство объектов придорожного сервиса Самарской области, 2 квартал 2022 г., руб./кв.м

В г. Тольятти средняя цена на участки под придорожный сервис во 2 квартале 2022 года составляет 1,9 руб./кв.м.

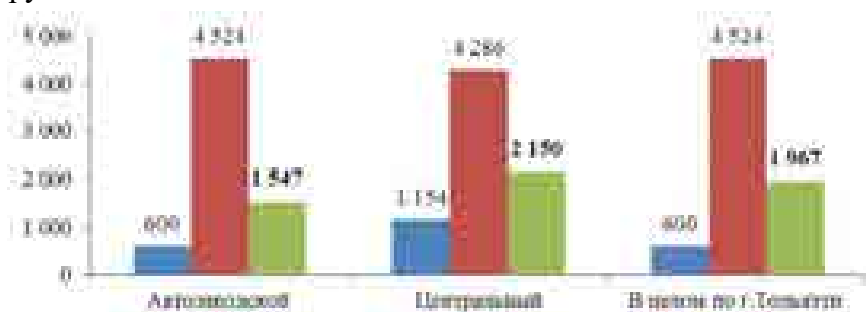


Рисунок 8.31 Минимальная, максимальная, средняя цена предложения земельных участков под строительство объектов придорожного сервиса в г. Тольятти, выставленных на продажу по состоянию на 2 квартал 2022 г., руб./кв.м

СЕГМЕНТ ПРОДАЖИ ЗЕМЕЛЬНЫХ УЧАСТКОВ САМАРСКОЙ ОБЛАСТИ ПРОИЗВОДСТВЕННО-СКЛАДСКОГО НАЗНАЧЕНИЯ.¹

По своему функциональному использованию земельные участки под промышленные объекты из категории земель промышленности и иного специального назначения близки к земельным участкам под промышленные объекты (производственную застройку) из категории земель населенных пунктов, в частности в муниципальных районах Самарской области. Для потенциального инвестора практически нет различия, расположен участок на границе сельского населенного пункта или в черте населенного пункта. Поэтому для анализа ценовых диапазонов могут быть выбраны участки как той, так и другой категории.

Сегмент земельных участков производственно-складского назначения во 2 квартале 2022 года в общей структуре предложений земельных участков Самарской области занимает всего 1% от общего количества предложений в штуках.

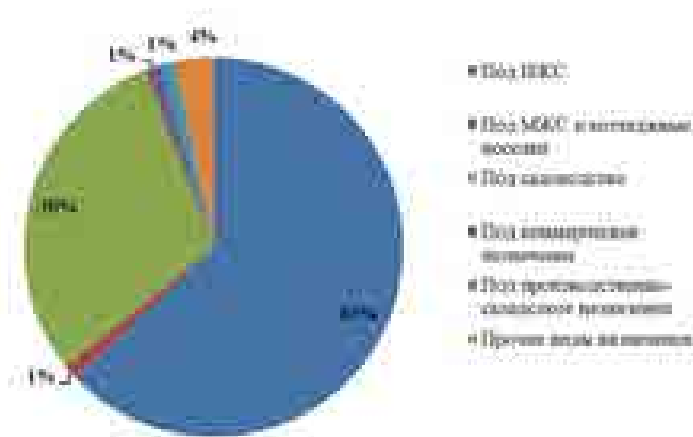


Рисунок 8.32 Структура предложения земельных участков Самарской области по назначению на 2 квартал 2022 года, в % от общего количества предложений в шт.

Основное скопление объектов промышленности находятся возле г. Самара — это участки около населенных пунктов Смышляевка, Стройкерамика, Волжский, Курумоч, Дубовый Умет, возле г. Кинеля - в районе пгт. Алексеевка, Усть-Кинельского, завода «Балтика», возле городов Новокуйбышевск, Тольятти, Сызрань. Такое расположение земельных участков не случайно, так как производственные объекты нуждается в энергетических мощностях, водоснабжении и газификации.

В общей структуре земельных участков производственно-складского назначения в Самарской области по данным на 2 квартал 2022 года преобладают предложения в населенных пунктах районов областного подчинения Самарской области – 48%.

¹ Стоимость показателей приведены без учета скидки на торг.



Рисунок 8.33 Структура предложения земельных участков производственно-складского назначения в г. Самара и Самарской области, 2 квартал 2022 г., % от предложения в шт.

С позиции распределения по областным городам, большинство предложений данной категории во 2 квартале 2022 года сосредоточены в г. Тольятти – 46%.

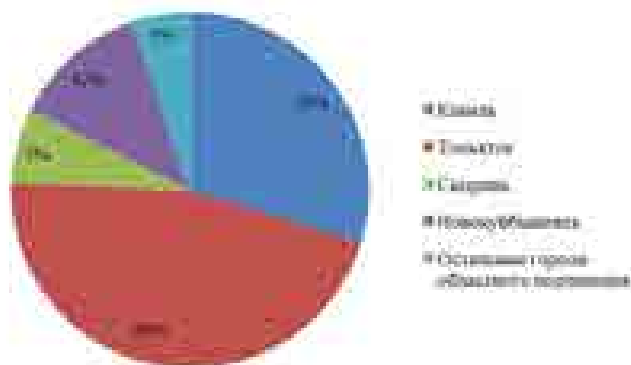


Рисунок 8.34 Структура предложения земельных участков производственно-складского назначения в городах Самарской области, выставленных на продажу по состоянию на 2 квартала 2022 г., % от общего количества в шт.

С позиции распределения по областным районам, большинство предложений данной категории во 2 квартале 2022 года сосредоточены в Волжском районе (40%).



Рисунок 8.35 Структура предложения земельных участков производственно-складского назначения Самарской области, выставленных на продажу по административным районам по состоянию на 2 квартала 2022 г., % от общего количества в шт.

Совокупный объем предложения земельных участков производственно-складского назначения Самарской области (за исключением городов областного подчинения), в сегменте продажи по состоянию на 2 квартал 2022 года составил около 641,29 га.

В Красноярском районе предлагаются к продаже земельные участки больших площадей с категорией земель: земли промышленного назначения. назначение: земли промышленности, энергетики, транспорта, связи, радиовещания, телевидения, информатики, земли для обеспечения космической деятельности, земли обороны, безопасности и земли иного специального назначения, для строительства автосборочного завода. логистика объект. Поэтому во 2 квартале 2022 года по площади Красноярский район занимает 28% экспозиции.

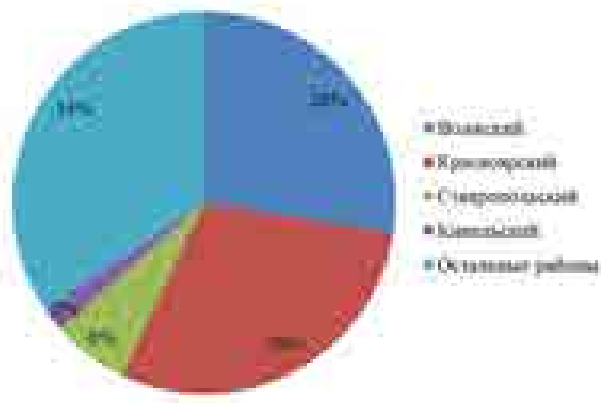


Рисунок 8.36 Структура предложения земельных участков производственно-складского назначения Самарской области, выставленных на продажу по административным районам по состоянию на 2 квартал 2022 г., % от общей площади в сот.

В городах областного подчинения и областных центрах Самарской области цены предложения на земли под промышленные объекты существенно ниже, чем в г. Самара. На протяжении года цены на земельные участки в городах Самарской области или не менялись, или же немного, но повышались. В г. Жигулевск и в г. Сызрань ежеквартально на рынке земельных участков под производственно-складское использование по 2-3 объекта, поэтому динамика в этом городе неоднородна.

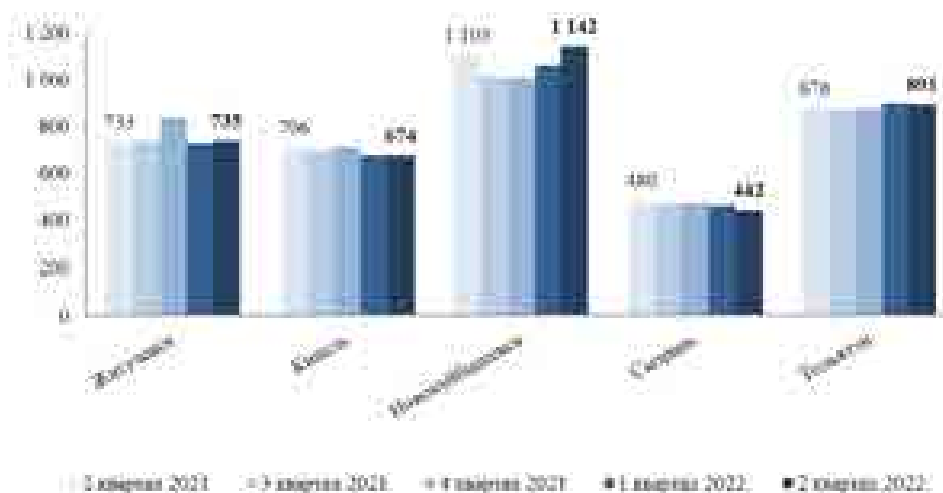


Рисунок 8.37 Среднее значение цены предложения земельных участков производственно-складского назначения на продажу в городах Самарской области во 2 квартале 2022 г., руб./кв.м

Среди городов областного подчинения во 2 квартале 2022 года в среднем наиболее дорогая цена на земельных участки промышленного назначения в г. Новокуйбышевск (в среднем 1,1 тыс. руб./кв.м). Ниже всего цены в г. Сызрань (в среднем 442 руб./кв.м).

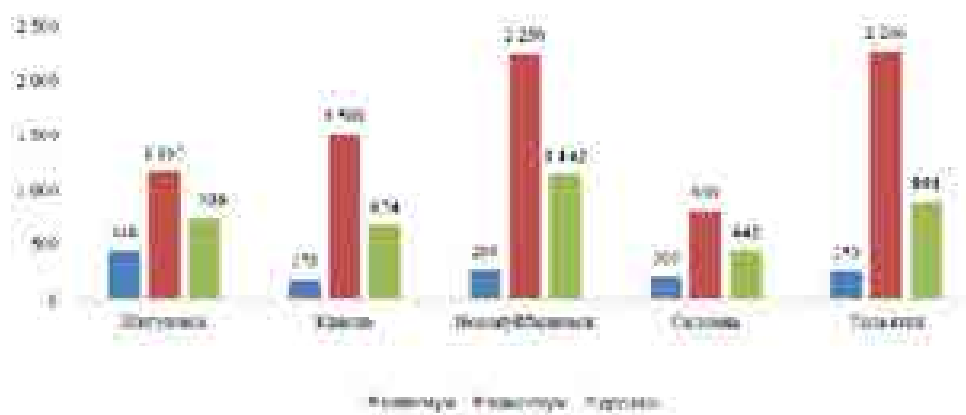


Рисунок 8.38 Минимальное, максимальное, среднее значение цены предложения земельных участков производственно-складского назначения на продажу в городах Самарской области во 2 квартале 2022 г., руб./кв.м

В среднем по Самарской области земельные участки промышленности и земель населенных пунктов под промышленность (исключая предложения в г. Самара и в городах областного подчинения) во 2 квартале 2022 года составляет 426 руб./кв.м, на 9,8% выше показателя 2 квартала 2021 года, и на 8,6% выше, чем в 1 квартале 2022 года. Самые дорогие предложения сосредоточены в Волжском районе – в среднем 544 руб./кв.м.

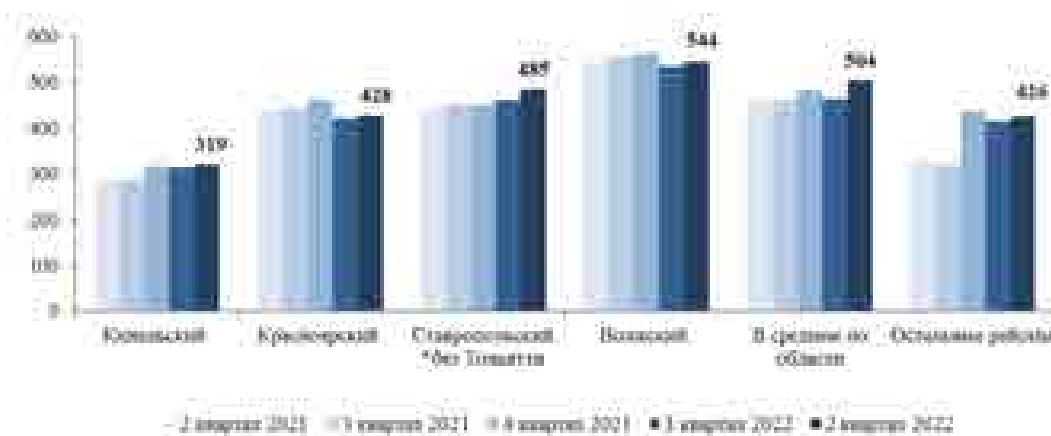


Рисунок 8.39 Динамика стоимости земельных участков земель населенных пунктов производственно-складского назначения по районам Самарской области, 2021-2022 гг., руб./кв.м

Однако здесь также скорее стоит анализировать не средние цены на земельные участки под размещение производственно-складских зданий, а диапазоны от наиболее дешевых к наиболее дорогим объектам. Минимальные цены в диапазоне посчитаны на выборке предложений с наихудшими качественными характеристиками, в первую очередь на основании фактора развитости транспортной инфраструктуры, а максимальные цены посчитаны на выборке предложений с наилучшими качественными характеристиками. В районах без указания максимума и минимума на дату проведения исследования отсутствует необходимое для построения диапазона количество предложений по их качеству.

Таблица 8.7 Динамика стоимости земельных участков промышленности и земель населенных пунктов под промышленное назначение по муниципальным районам Самарской области, руб./кв.м

Стоимость, руб./кв.м	2 квартал 2021 г			4 квартал 2021 г			2 квартал 2022 г		
	Сред нее	Сред нее	Средн ее	Сре днее	Мини мум	Макси мум	Сре днее	Мини мум	Макси мум
Ставропольский	279	98	500	292	100	600	315	100	650
Красноярский	445	100	800	450	100	1000	485	94	1000
Кинельский	454	200	1071	462	200	1000	428	278	700
Волжский	283	120	429	317	200	500	319	133	500
В целом по области	557	149	1333	562	135	1200	544	149	1200

По состоянию на 2 квартал 2022 года в сегменте продажи земельных участков под строительство производственно-складских объектов в г. Тольятти при распределении предложений по административным районам города приходится 62% на Автозаводский район.

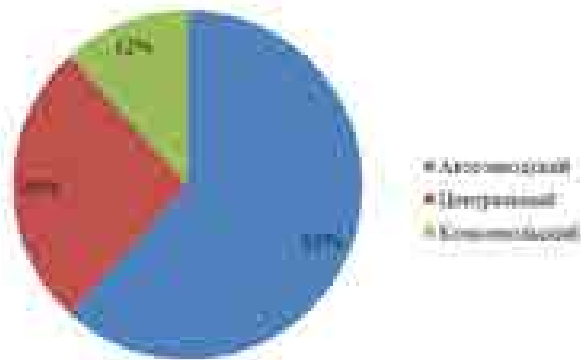


Рисунок 8.40 Структура предложения земельных участков земель населенных пунктов производственно-складского назначения г. Тольятти на продажу по административным районам по состоянию на 2 квартал 2022 г., % от общего количества в шт.

Совокупный объем предложения земельных участков под производственно-складского назначения в г. Тольятти в сегменте продажи по состоянию на 2 квартал 2022 года составил около 956,32 га.

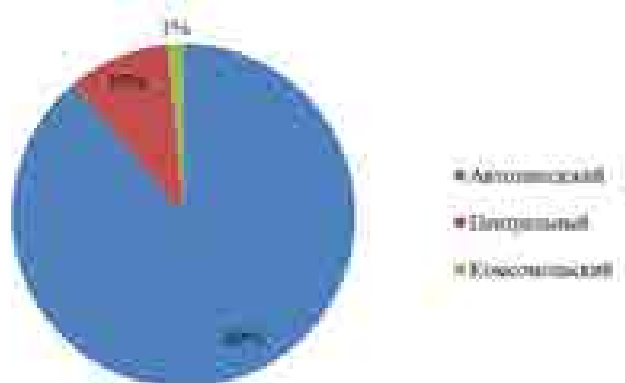


Рисунок 8.41 Структура предложения земельных участков земель населенных пунктов производственно-складского назначения г. Тольятти на продажу по административным районам по состоянию на 2 квартал 2022 г., % от общей площади в сот.

В среднем цена по г. Тольятти земельные участки промышленности и земель населенных пунктов под промышленность во 2 квартале 2022 года составляет 891 руб./кв.м, что на 1,6% выше, чем во 2 квартале 2021 года и на 0,7% ниже, чем в 1 квартале 2022 года.

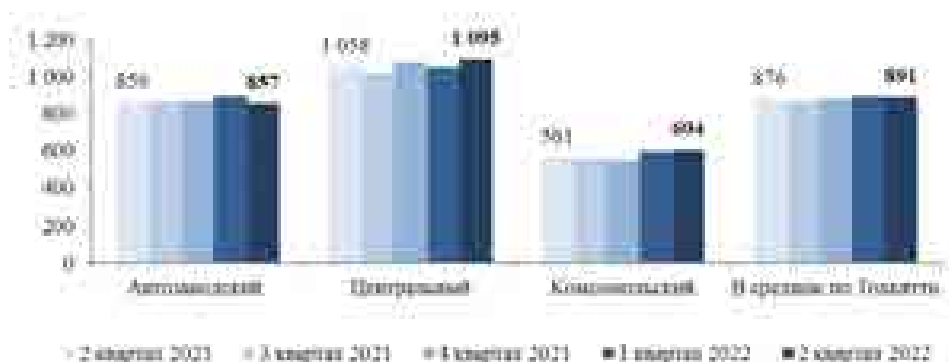


Рисунок 8.42 Динамика среднего значения цены предложения земельных участков земель населенных пунктов производственно-складского назначения на продажу в Тольятти по административным районам, 2021-2022 гг., руб./кв.м

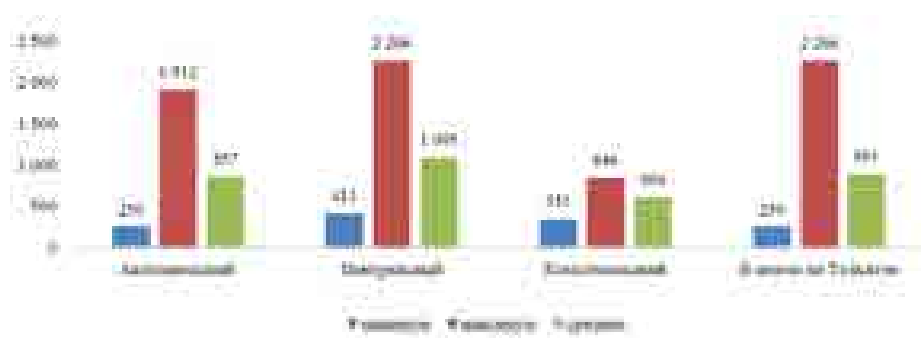


Рисунок 8.43 Минимальное, максимальное, среднее значение цены предложения земельных участков производственно-складского назначения на продажу в г. Тольятти по административным районам во 2 квартале 2022 г., руб./кв.м

Таблица 8.8 Сводные данные по стоимости земельных участков промышленности и земель населенных пунктов под промышленно-складское использование в Самарской области

Категория населенного пункта	Наименование района	Средняя стоимость земельных участков под промышленное использование без торга, руб./кв.м, 2 квартал 2022г.	Минимальная стоимость земельных участков под промышленное использование, руб./кв.м., 2 квартал 2022г.	Максимальная стоимость земельных участков под промышленное использование, руб./кв.м., 2 квартал 2022г.	Количество предложений земельных участков под промышленное использование, шт., 2 квартал 2022г.
Населенные пункты районов субъекта РФ с высоким потенциалом инвестиционного развития	Красноярский	483	94	1 200	73
	Ставропольский				
	Кинельский				
	Безенчукский				
	Нефтегорский				
	Красноармейский				
	Кинель-Черкасский				
	Волжский				
	Богатовский				
	Пестравский				
Сызранский					
Населенные пункты районов	Хворостянский	424	75	1 100	8
	Клявлинский				
	Елховский				

субъекта РФ с низким потенциалом инвестиционн ого развития	Алексеевский			
	Шенталинский			
	Большеглушицкий			
	Челно- Вершинский			
	Борский			
	Большечерниговск ий			
	Приволжский			
	Шигонский			
	Камышлинский			
	Иса克林ский			
	Сергиевский			
	Похвистневский			
	Кошкинский			

Средний срок экспозиции земельных участков производственно-складского назначения на рынке в Самарской области составляет от 5 мес. до 2 лет.

Таблица 8.9 Основные источники информации по рынку земельных участков Самарской области под коммерческое и производственно-складское назначение по состоянию на 2 квартал 2022 г.

N п/п	Наименование источника информации	Адрес источника информации
1	сайт N1.RU Недвижимость	http://samara.n1.ru/
2	Информационная система «Волга-Инфо»	http://www.volga-info.ru/
3	Сайт Avito.ru	http://www.avito.ru/
4	Сайт domofond.ru	https://www.domofond.ru/

ОСНОВНЫЕ ПОКАЗАТЕЛИ РЫНКА ЗЕМЕЛЬНЫХ УЧАСТКОВ САМАРСКОЙ ОБЛАСТИ ПОД КОММЕРЧЕСКОЕ И ПРОИЗВОДСТВЕННО-СКЛАДСКОЕ НАЗНАЧЕНИЕ

- Сегмент земельных участков коммерческого назначения во 2 квартале 2021 года в общей структуре предложений земельных участков Самарской области занимает всего 1% от общего количества предложений в штуках.
- Во 2 квартале 2021 года сегмент предложений земельных участков под строительство административно-торговых объектов в городах и населенных пунктах Самарской области (за искл. г. Самара) занимает 73% экспозиции в общей структуре предложения земельных участков под коммерческое назначение.
- В общей структуре земельных участков с назначением под строительство торгово-офисных объектов в Самарской области по данным на 2 квартал 2022 года больше всего предложений в населенных пунктах районов областного подчинения Самарской области (38%).
- Наибольшее количество участков с назначением под строительство торгово-офисных объектов во 2 квартале 2022 года предлагается в экономически привлекательном районе Самарской области - Ставропольском (24%) и в г. Тольятти (30%).
- В среднем по области (за исключением городов областного подчинения) цены предложения на земельные участки под строительство торгово-офисных объектов во 2 квартале

2022 года установились на уровне 809 руб./кв.м, что на 2,4% выше показателя 2 квартала 2021 года, на 0,7% ниже, чем в 1 квартале 2022 года. Наиболее дорогим районом здесь является Ставропольский (в среднем 971 руб./кв.м).

- В среднем во 2 квартале 2022 года в городах областного подчинения цены на земельные участки под строительство торгово-офисных объектов находятся в среднем в диапазоне от 1,1 до 2,4 тыс. руб./кв.м.

- По состоянию на 2 квартал 2022 года в сегменте продажи земельных участков под строительство торгово-офисных объектов в г. Тольятти при распределении предложений по административным районам города наибольшее количество приходится на Автозаводский и на Центральный районы - 48% от общего количества предложений в штуках.

- Средняя цена на земельных участках под строительство торгово-офисных объектов г. Тольятти во 2 квартале 2022 года составляет 1,6 тыс. руб./кв.м, что на 0,9% выше, чем во 2 квартале 2021 года, и на 3,5% ниже относительно 1 квартала 2022 года.

- Во 2 квартале 2022 года максимальное среднее значение цены земельного участка под строительство торгово-офисных объектов в г. Тольятти установилось в Центральном районе (в среднем 1,9 тыс. руб./кв.м). Здесь предлагаются различные по площади участки (от 4 сот. до 700 сот.), расположенные в основном в районе ул. Лесной, Хрящевское шоссе.

- Наибольшее число предложений земельных участков под строительство объектов придорожного сервиса во 2 квартале 2022 г. в Самарской области сосредоточено в г. Тольятти и в Волжском районах (30%, 14%, соответственно).

- Лидирующие по уровню средней цены предложения земельных участков под строительство объектов придорожного сервиса во 2 квартале 2022 года находятся в г. Сызрань и в г. Тольятти – в среднем 2,02 тыс. руб./кв.м и 1,9 тыс. руб./кв.м соответственно.

- В г. Тольятти средняя цена на участки под придорожный сервис во 2 квартале 2022 года составляет 1,9 руб./кв.м.

- Сегмент земельных участков производственно-складского назначения во 2 квартале 2022 года в общей структуре предложений земельных участков Самарской области занимает всего 1% от общего количества предложений в штуках.

- В общей структуре земельных участков производственно-складского назначения в Самарской области по данным на 2 квартал 2022 года преобладают предложения в населенных пунктах районов областного подчинения Самарской области – 48%.

- С позиции распределения по областным городам, большинство предложений данной категории во 2 квартале 2022 года сосредоточены в г. Тольятти – 46%.

- С позиции распределения по областным районам, большинство предложений данной категории во 2 квартале 2022 года сосредоточены в Волжском районе (40%).

- Среди городов областного подчинения во 2 квартале 2022 года в среднем наиболее дорогая цена на земельных участки промышленного назначения в г. Новокуйбышевск (в среднем 1,1 тыс. руб./кв.м). Ниже всего цены в г. Сызрань (в среднем 442 руб./кв.м).

- В среднем по Самарской области земельные участки промышленности и земель населенных пунктов под промышленность (исключая предложения в г. Самара и в городах областного подчинения) во 2 квартале 2022 года составляет 426 руб./кв.м, на 9,8% выше показателя 2 квартала 2021 года, и на 8,6% выше, чем в 1 квартале 2022 года. Самые дорогие предложения сосредоточены в Волжском районе – в среднем 544 руб./кв.м.

- По состоянию на 2 квартал 2022 года в сегменте продажи земельных участков под строительство производственно-складских объектов в г. Тольятти при распределении предложений по административным районам города приходится 62% на Автозаводский район.
- В среднем цена по г. Тольятти земельные участки промышленности и земель населенных пунктов под промышленность во 2 квартале 2022 года составляет 891 руб./кв.м, что на 1,6% выше, чем во 2 квартале 2021 года и на 0,7% ниже, чем в 1 квартале 2022 года.

Источник: www.taosamara.ru

Таблица 8-10 Анализ фактических данных о ценах предложений по продаже объектов недвижимости из сегмента рынка объектов оценки

Аналоги для земельного участка:

№, п./п.	Наименование	Аналог №1	Аналог №2	Аналог №3	Аналог №4	Аналог №5
1	Источник информации*	antril.ru	antril.ru	cian.ru	antril.ru	antril.ru
2	Описание	земельный участок	земельный участок	земельный участок	земельный участок	земельный участок
3	Условия прод./предл.	предложение	предложение	предложение	предложение	предложение
4	Дата прод./предл.	Сентябрь 2023	Сентябрь 2023	Сентябрь 2023	Сентябрь 2023	Сентябрь 2023
5	Передаваемые права	собственность	собственность	собственность	собственность	собственность
6	Условия финансирования	рыночные	рыночные	рыночные	рыночные	рыночные
7	Местоположение	Самарская область, Тольятти, р-н Центральный, мкр. 71-й квартал, ул. Банькина, 16А	Самарская область, Тольятти, западное дома, ул. Горького,45	Самарская область, Тольятти, р-н Центральный, мкр. 16-й, 7-й квартал, ул. Ленина, 92	Самарская область, Тольятти, северо-восточнее здания б-р Ленина,1	Самарская область, г. Тольятти, пересечение Южного и Автозаводского шоссе
8	Площадь, кв.м.	1 500,00	2 300,00	28 000,00	6 100,00	10 000,00
	Стоимость, руб.	10 000 000,00	9 000 000,00	72 000 000,00	25 000 000,00	25 000 000,00
9	Стоимость, руб./кв.м.	6 666,67	3 913,04	2 571,43	4 098,36	2 500,00
10	Категория земель	Земли населенных пунктов	Земли населенных пунктов	Земли населенных пунктов	Земли населенных пунктов	Земли населенных пунктов
11	Разрешенное использование земельного участка	Для жилищного строительства	Для жилищного строительства	Для жилищного строительства	Для жилищного строительства	Для жилищного строительства
12	Наличие коммуникаций	коммуникации по границе участка	коммуникации по границе участка	коммуникации по границе участка	коммуникации по границе участка	коммуникации по границе участка
13	Ссылка на источник	http://www.antril.ru/objects/5/630/	http://www.antril.ru/objects/4/298/	https://tolyatti.cian.ru/sale/commercial/280501778/	http://www.antril.ru/objects/4/297/	http://www.antril.ru/objects/2/278/

Согласно п. 22б ФСО№7 «при проведении оценки должны быть описаны объем доступных оценщику рыночных данных об объектах-аналогах и правила их отбора для проведения расчетов. Использование в расчетах лишь части доступных оценщику объектов-аналогов должно быть обосновано в отчете об оценке;».

Так как на рынке по продаже объектов недвижимости из сегмента рынка объектов оценки представлено большое количество предложений схожих с объектами оценки. Оценщик ведет расчет и принимает в качестве аналогов все изложенные выше предложения.

8.2.3 Основные выводы относительно сегмента рынка, к которому принадлежат объекты оценки

По результатам проведенного анализа фактических цен предложений к продаже земельных участков, сопоставимых с объектами оценки, Оценщик установил, что цены предложений лежат в диапазоне от 2 500 – 6 700 руб./ кв. м

Среднее арифметическое значение руб./кв. м

В целом, разброс стоимостей связан с площадью, наличием коммуникаций и другими факторами.

9 АНАЛИЗ НАИБОЛЕЕ ЭФФЕКТИВНОГО ИСПОЛЬЗОВАНИЯ ОБЪЕКТОВ ОЦЕНКИ (АНЭИ)

Анализ наиболее эффективного использования лежит в основе оценок рыночной стоимости недвижимости. Наиболее эффективное использование представляет собой такое использование недвижимости, которое максимизирует ее продуктивность (соответствует ее наибольшей стоимости) и которое физически возможно, юридически разрешено (на дату определения стоимости объекта оценки) и финансово оправдано.

Анализ наиболее эффективного использования позволяет выявить наиболее прибыльное использование объекта недвижимости, на который ориентируются участники рынка (покупатели и продавцы) при формировании цены сделки. При определении рыночной стоимости оценщик руководствуется результатами этого анализа для выбора подходов и методов оценки объекта оценки и выбора сопоставимых объектов недвижимости при применении каждого подхода.

Анализ наиболее эффективного использования объектов оценки проводился исходя из исходя из установленной категории оцениваемых земельных участков, их разрешенного и фактического использования.

Исходя из данных критериев, текущее использование земельных участков признано вариантом их наиболее эффективного использования.

№	Объект права земельный участок	Площадь (кв. м.)	Категория земель	Разрешенное использование	Наилучшее и наиболее эффективное использование
1	63:09:0301157:514	1 868,00	Земли населенных пунктов	для жилищного строительства	для жилищного строительства
	Итого:	1 868,00			

10 МЕТОДОЛОГИЯ РАСЧЁТА СПРАВЕДЛИВОЙ СТОИМОСТИ ОЦЕНИВАЕМОГО ОБЪЕКТА НЕДВИЖИМОСТИ

10.1 Процесс оценки

В соответствии с ФСО III:

1. Процесс оценки включает следующие действия:

- согласование задания на оценку заказчиком оценки и оценщиком или юридическим лицом, с которым оценщик заключил трудовой договор, путем подписания такого задания в составе договора на оценку объекта оценки (далее – договор на оценку) или в иной письменной форме в случае проведения оценки на основаниях, отличающихся от договора на оценку, предусмотренных Федеральным законом от 29 июля 1998 г. № 135-ФЗ «Об оценочной деятельности в Российской Федерации» (Собрание законодательства Российской Федерации, 1998, № 31, ст. 3813; 2021, № 27, ст. 5179) (далее – Федеральный закон);
- сбор и анализ информации, необходимой для проведения оценки;
- применение подходов к оценке, включая выбор методов оценки и осуществление необходимых расчетов;
- согласование промежуточных результатов, полученных в рамках применения различных подходов к оценке (в случае необходимости), и определение итоговой стоимости объекта оценки;
- составление отчета об оценке объекта оценки (далее – отчет об оценке).

2. Процесс оценки не включает финансовую, юридическую, налоговую проверку и (или) экологический, технический и иные виды аудита.

3. В процессе оценки необходимо соблюдать требования Федерального закона, федеральных стандартов оценки, иных нормативных правовых актов Российской Федерации в области оценочной деятельности, стандартов и правил оценочной деятельности, а также следовать положениям методических рекомендаций по оценке, одобренных советом по оценочной деятельности при Минэкономразвития России.

10.2 Общие понятия и определения

Оценка стоимости представляет собой определение стоимости объекта оценки в соответствии с федеральными стандартами оценки.

Стоимость представляет собой меру ценности объекта для участников рынка или конкретных лиц, выраженную в виде денежной суммы, определенную на конкретную дату в соответствии с конкретным видом стоимости, установленным федеральными стандартами оценки.

Цена представляет собой денежную сумму, запрашиваемую, предлагаемую или уплачиваемую участниками в результате совершенной или предполагаемой сделки.

Цель оценки представляет собой предполагаемое использование результата оценки, отражающее случаи обязательной оценки, установленные законодательством Российской Федерации, и (или) иные причины, в связи с которыми возникла необходимость определения стоимости объекта оценки.

Допущение представляет собой предположение, принимаемое как верное и касающееся фактов, условий или обстоятельств, связанных с объектом оценки, целью оценки, ограничениями оценки, используемой информацией или подходами (методами) к оценке.

Подход к оценке представляет собой совокупность методов оценки, основанных на общей методологии.

Метод оценки представляет собой последовательность процедур, позволяющую на основе существенной для данного метода информации определить стоимость объекта оценки.

Методические рекомендации по оценке представляют собой методические рекомендации по оценке, разработанные в целях развития положений утвержденных федеральных стандартов оценки и одобренные советом по оценочной деятельности при Минэкономразвития России.

Результат оценки (итоговая стоимость объекта оценки) представляет собой стоимость объекта, определенную на основе профессионального суждения оценщика для конкретной цели оценки с учетом допущений и ограничений оценки. Результат оценки выражается в рублях или иной валюте в соответствии с заданием на оценку с указанием эквивалента в рублях. Результат оценки может быть представлен в виде числа и (или) интервала значений, являться результатом математического округления.

Оценщики – специалисты, имеющие квалификационный аттестат по одному или нескольким направлениям оценочной деятельности, являющиеся членами одной из саморегулируемых организаций оценщиков и застраховавшие свою ответственность в соответствии с требованиями законодательства об оценочной деятельности.

Существенность представляет собой степень влияния информации, допущений, ограничений оценки и проведенных расчетов на результат оценки. Существенность может не иметь количественного измерения. Для определения уровня существенности требуется профессиональное суждение в области оценочной деятельности. В процессе оценки уровень существенности может быть определен в том числе для информации, включая исходные данные (характеристики объекта оценки и его аналогов, рыночные показатели); проведенных расчетов, в частности, в случаях расхождений результатов оценки, полученных в рамках применения различных подходов и методов оценки; допущений и ограничений оценки. Существенность зависит в том числе от цели оценки.

Отчет об оценке объекта оценки - документ, содержащий профессиональное суждение оценщика относительно итоговой стоимости объекта оценки, сформулированное на основе собранной информации, проведенного анализа и расчетов в соответствии с заданием на оценку. Отчет об оценке может состоять из нескольких частей, в одной или в разной форме - как на бумажном носителе, так и в форме электронного документа.

Пользователями результата оценки, отчета об оценке могут являться заказчик оценки и иные лица в соответствии с целью оценки.

К объектам оценки относятся объекты гражданских прав, в отношении которых законодательством Российской Федерации установлена возможность их участия в гражданском обороте.

Дата определения стоимости объекта оценки (дата проведения оценки, дата оценки) – это дата, по состоянию на которую определена стоимость объекта оценки.

При осуществлении оценочной деятельности в соответствии с федеральными стандартами оценки определяются следующие виды стоимости:

- 1) рыночная стоимость;

- 2) равновесная стоимость;
- 3) инвестиционная стоимость;
- 4) иные виды стоимости, предусмотренные ФЗ от 29 июля 1998 г. N 135-ФЗ "Об оценочной деятельности в Российской Федерации".

Рыночная стоимость объекта оценки (далее - рыночная стоимость) - наиболее вероятная цена, по которой данный объект оценки может быть отчужден на открытом рынке в условиях конкуренции, когда стороны сделки действуют разумно, располагая всей необходимой информацией, а на величине цены сделки не отражаются какие-либо чрезвычайные обстоятельства, то есть когда:

- 1) одна из сторон сделки не обязана отчуждать объект оценки, а другая сторона не обязана принимать исполнение;
- 2) стороны сделки хорошо осведомлены о предмете сделки и действуют в своих интересах;
- 3) объект оценки представлен на открытом рынке посредством публичной оферты, типичной для аналогичных объектов оценки;
- 4) цена сделки представляет собой разумное вознаграждение за объект оценки и принуждения к совершению сделки в отношении сторон сделки с чьей-либо стороны не было;
- 5) платеж за объект оценки выражен в денежной форме.

Рыночная стоимость основана на предположениях о сделке, совершаемой с объектом на рынке между гипотетическими участниками без влияния факторов вынужденной продажи после выставления объекта в течение рыночного срока экспозиции типичными для подобных объектов способами. Рыночная стоимость отражает потенциал наиболее эффективного использования объекта для участников рынка. При определении рыночной стоимости не учитываются условия, специфические для конкретных сторон сделки, если они не доступны другим участникам рынка.

Равновесная стоимость представляет собой денежную сумму, за которую предположительно состоялся бы обмен объекта между конкретными, хорошо осведомленными и готовыми к сделке сторонами на дату оценки, отражающая интересы этих сторон. Равновесная стоимость, в отличие от рыночной, отражает условия совершения сделки для каждой из сторон, включая преимущества и недостатки, которые каждая из сторон получит в результате сделки. Поэтому при определении равновесной стоимости необходимо учитывать предполагаемое сторонами сделки использование объекта и иные условия, относящиеся к обстоятельствам конкретных сторон сделки.

Инвестиционная стоимость - стоимость объекта оценки для конкретного лица или группы лиц при установленных данным лицом (лицами) инвестиционных целях использования объекта оценки. Инвестиционная стоимость не предполагает совершения сделки с объектом оценки и отражает выгоды от владения объектом. При определении инвестиционной стоимости необходимо учитывать предполагаемое текущим или потенциальным владельцем использование объекта, синергии и предполагаемый полезный эффект от использования объекта оценки, ожидаемую доходность, иные условия, относящиеся к обстоятельствам конкретного владельца.

Ликвидационная стоимость - расчетная величина, отражающая наиболее вероятную цену, по которой данный объект оценки может быть отчужден за срок экспозиции объекта оценки, меньший типичного срока экспозиции объекта оценки для рыночных условий, в условиях, когда продавец вынужден совершить сделку по отчуждению имущества.

При проведении оценки используются **сравнительный, доходный и затратный подходы**. При применении каждого из подходов к оценке используются различные методы оценки. Оценщик может применять методы оценки, не указанные в федеральных стандартах оценки, с целью получения наиболее достоверных результатов оценки. Оценщик может использовать один подход и метод оценки, если применение данного подхода и метода оценки приводит к наиболее достоверному результату оценки с учетом доступной информации, допущений и ограничений проводимой оценки.

Сравнительный подход – совокупность методов оценки, основанных на сравнении объекта оценки с идентичными или аналогичными объектами (аналогами). Сравнительный подход основан на принципах ценового равновесия и замещения. Методы сравнительного подхода основаны на использовании ценовой информации об аналогах (цены сделок и цены предложений). При этом оценщик может использовать ценовую информацию об объекте оценки (цены сделок, цена обязывающего предложения, не допускающего отказа от сделки).

Доходный подход – совокупность методов оценки, основанных на определении текущей стоимости ожидаемых будущих денежных потоков от использования объекта оценки. Доходный подход основан на принципе ожидания выгод. В рамках доходного подхода применяются различные методы, основанные на прямой капитализации или дисконтировании будущих денежных потоков (доходов).

Затратный подход – совокупность методов оценки, основанных на определении затрат, необходимых для воспроизводства или замещения объекта оценки с учетом совокупного обесценения (износа) объекта оценки и (или) его компонентов. Затратный подход основан на принципе замещения. Затраты замещения (стоимость замещения) представляют собой текущие затраты на создание или приобретение объекта эквивалентной полезности без учета его точных физических свойств. Обычно затраты замещения относятся к современному аналогичному объекту, обеспечивающему равноценную полезность, имеющему современный дизайн и произведенному с использованием современных экономически эффективных материалов и технологий. Затраты воспроизводства (стоимость воспроизводства) представляют собой текущие затраты на воссоздание или приобретение точной копии объекта.

При применении нескольких подходов и методов оценщик использует процедуру согласования их результатов. В случае существенных расхождений результатов подходов и методов оценки оценщик анализирует возможные причины расхождений, устанавливает подходы и методы, позволяющие получить наиболее достоверные результаты. Не следует применять среднюю арифметическую величину или иные математические правила взвешивания в случае существенных расхождений промежуточных результатов методов и подходов оценки без такого анализа. В результате анализа оценщик может обоснованно выбрать один из полученных результатов, полученных при использовании методов и подходов, для определения итоговой стоимости объекта оценки.

Основная терминология, используемая в затратном подходе

Специализированная недвижимость - недвижимость, которая в силу своего специального характера редко, если вообще когда-либо, продаётся на открытом рынке для продолжения ее существующего использования одним владельцем, кроме случаев, когда она реализуется как часть использующего ее бизнеса. Специальный характер недвижимости может быть обусловлен ее конструктивными особенностями, специализацией, размером или местоположением или сочетанием этих факторов.

Физический износ - уменьшение стоимости воспроизводства или замещения, связанное с утратой элементами объекта оценки эксплуатационных характеристик в результате естественного старения, неправильной эксплуатации, воздействия.

К **функциональному износу** относят потерю стоимости в результате несоответствия проекта, материалов, строительных стандартов, качества дизайна современным требованиям к этим позициям.

Внешний (экономический) износ - уменьшение стоимости объекта в результате негативного воздействия внешних по отношению к нему факторов (рыночных, финансовых, законодательных, физических и других).

Накопленный износ – совокупное уменьшение стоимости воспроизводства или стоимости замещения объекта оценки, которое может иметь место в результате его физического, функционального и внешнего (экономического) износа.

Основная терминология, используемая в доходном подходе

Денежный поток – движение денежных средств, возникающее в результате использования имущества.

Риск – обстоятельства, уменьшающие вероятность получения определенных доходов в будущем и снижающие их стоимость на дату проведения оценки.

Операционные расходы – периодические затраты для обеспечения нормального функционирования объекта оценки и воспроизводства им действительного валового дохода.

Капитализация дохода – преобразование будущих периодических и равных (стабильно изменяющихся) по величине доходов, ожидаемых от объекта оценки, в его стоимость на дату оценки, путем деления величины периодических доходов на соответствующую ставку (коэффициент) капитализации.

Ставка (коэффициент) капитализации — это ставка, которая, будучи отнесенной к текущим чистым доходам, приносимым объектом, дает его оценочную стоимость. Общая ставка капитализации учитывает как доход на инвестиции, так и компенсацию изменения стоимости имущества за рассматриваемый период. Общая ставка капитализации определяется на основе фактических данных о соотношении чистой прибыли от имущества и его цены или способом кумулятивного построения.

Метод дисконтирования денежных потоков – оценка имущества при произвольно изменяющихся и неравномерно поступающих денежных потоках в зависимости от степени риска, связанного с использованием имущества, в течение прогнозного периода времени.

Дисконтирование денежного потока – математическое преобразование будущих денежных потоков (доходов), ожидаемых от объекта оценки, в его настоящую (текущую) стоимость на дату оценки с использованием соответствующей ставки дисконтирования.

Ставка дисконтирования – процентная ставка отдачи (доходности), используемая при дисконтировании с учетом рисков, с которыми связано получение денежных потоков (доходов).

Реверсия - возврат капитала в конце прогнозного периода. Определяется как цена продажи в конце прогнозируемого периода владения или рыночная стоимость на момент окончания периода прогнозирования.

Основная терминология, используемая в сравнительном подходе

Элементами сравнения (ценообразующими факторами) - называют такие характеристики объектов и сделок, которые вызывают изменения цен.

Срок экспозиции объектов оценки рассчитывается с даты представления на открытый рынок (публичная оферта) объектов оценки до даты совершения сделки с ним.

Единица сравнения - общий для всех объектов удельный или абсолютный показатель цены объекта, физическая или экономическая единица измерения стоимости или арендной ставки, сопоставляемая и подвергаемая корректировке.

Корректировка – представляет собой операцию, учитывающую разницу в стоимости между оцениваемым и сравнимым объектами, вызванную влиянием конкретного элемента сравнения. Все корректировки выполняются по принципу «от объекта сравнения к объекту оценки».

Аналог объекта оценки – объект, сходный объекту оценки по основным экономическим, материальным, техническим и другим характеристикам, определяющим его стоимость.

Скорректированная цена имущества – цена продажи объекта сравнения после ее корректировки на различия с объектом оценки.

Источник: Нормативные документы, представленные в разделе «Применяемые стандарты оценочной деятельности», а также учебная и справочная литература теории оценки.

10.3 Подходы к оценке объектов недвижимости

1. При проведении оценки используются сравнительный, доходный и затратный подходы. При применении каждого из подходов к оценке используются различные методы оценки. Оценщик может применять методы оценки, не указанные в федеральных стандартах оценки, с целью получения наиболее достоверных результатов оценки.
2. В процессе оценки оценщик рассматривает возможность применения всех подходов к оценке, в том числе для подтверждения выводов, полученных при применении других подходов. При выборе подходов и методов оценки оценщику необходимо учитывать специфику объекта оценки, цели оценки, вид стоимости, достаточность и достоверность исходной информации, допущения и ограничения оценки. Ни один из подходов и методов оценки не является универсальным, применимым во всех случаях оценки. В то же время оценщик может использовать один подход и метод оценки, если применение данного подхода и метода оценки приводит к наиболее достоверному результату оценки с учетом доступной информации, допущений и ограничений проводимой оценки.
3. При применении нескольких подходов и методов оценщик использует процедуру согласования их результатов. В случае существенных расхождений результатов подходов и методов оценки оценщик анализирует возможные причины расхождений, устанавливает подходы и методы, позволяющие получить наиболее достоверные результаты с учетом факторов, указанных в пункте 2 настоящего федерального стандарта оценки. Не следует применять среднюю арифметическую величину или иные математические правила взвешивания в случае существенных расхождений промежуточных результатов методов и подходов оценки без такого анализа. В результате анализа оценщик может обоснованно выбрать один из полученных результатов, полученных при использовании методов и подходов, для определения итоговой стоимости объекта оценки.

10.3.1 РЫНОЧНЫЙ (СРАВНИТЕЛЬНЫЙ) ПОДХОД

В соответствии с IFRS 13 при рыночном подходе используются цены и другая соответствующая информация, основанная на результатах рыночных сделок, связанных с идентичными или сопоставимыми (то есть аналогичными) активами, обязательствами или группой активов и обязательств, такой как бизнес.

Например, в методах оценки, согласующихся с рыночным подходом, часто используются рыночные мультипликаторы, получаемые на базе группы сопоставимых сделок. Мультипликаторы могут находиться в определенных диапазонах, где каждой сопоставимой сделке соответствует свой мультипликатор. Выбор уместного мультипликатора из соответствующего диапазона требует суждения с учетом качественных и количественных факторов, специфичных для данной оценки.

Методы оценки, совместимые с рыночным подходом, включают матричный метод определения цены. Матричный метод определения цены - математический метод, используемый преимущественно для оценки некоторых видов финансовых инструментов, таких как долговые ценные бумаги, который не полагается лишь на ценовые котировки определенных ценных бумаг, а опирается на связь этих ценных бумаг с другими котируемыми ценными бумагами, выбранными в качестве базовых.

Основным методом рыночного подхода является *метод сравнения продаж*. Он основывается на том, что цены имущества определяются рынком. Таким образом, показатель рыночной стоимости можно рассчитать на основании изучения рыночных цен объектов имущества, конкурирующих друг с другом за долю на рынке. Применяемый процесс сопоставления является основополагающим для процесса оценки. После того как данные по продажам будут отобраны и верифицированы, следует выбрать и проанализировать одну или несколько единиц сравнения. Единицы сравнения используют две составные части, для того чтобы вывести некий множитель (к примеру, цену в расчете на (физическую) единицу измерения или отношение, например, получаемое делением продажной цены имущества на его чистый доход, т.е. мультипликатор чистого дохода или число лет, за которое окупается покупка, который отражает точные различия между объектами имущества. Единицы сравнения, которые покупатели и продавцы на данном рынке используют при принятии своих решений о покупке и продаже, приобретают особую значимость, и им может придаваться больший вес.

Специфическими характеристиками объектов имущества и сделок, которые приводят к вариациям цен, уплачиваемых за недвижимость, являются элементы сравнения. При подходе на основе равнения продаж они имеют решающее значение. Элементы сравнения включают:

- передаваемые имущественные права, ограничения (обременения) этих прав;
- условия финансирования состоявшейся или предполагаемой сделки;
- условия продажи;
- условия рынка;
- местоположение объекта;
- физические характеристики объекта;

- экономические характеристики;
- вид использования и (или) зонирование;
- наличие движимого имущества, не связанного с недвижимостью;
- другие характеристики (элементы), влияющие на стоимость.

Чтобы провести непосредственные сравнения между имуществом, являющимся предметом сравниваемой продажи, и оцениваемым имуществом, Исполнитель должен рассмотреть возможные корректировки, основанные на различиях в элементах сравнения. Корректировки могут уменьшить различия между каждым сравниваемым имуществом и оцениваемым имуществом.

По российским Федеральным стандартам оценочной деятельности, аналогом рыночного подхода является сравнительный подход.

В соответствии с п. 4 ФСО V сравнительный подход - Сравнительный подход представляет собой совокупность методов оценки, основанных на сравнении объекта оценки с идентичными или аналогичными объектами (аналогами). Сравнительный подход основан на принципах ценового равновесия и замещения.

Рассматривая возможность и целесообразность применения сравнительного подхода, оценщику необходимо учитывать объем и качество информации о сделках с объектами, аналогичными объекту оценки, в частности:

- активность рынка (значимость сравнительного подхода тем выше, чем больше сделок с аналогами осуществляется на рынке);
- доступность информации о сделках (значимость сравнительного подхода тем выше, чем надежнее информация о сделках с аналогами);
- актуальность рыночной ценовой информации (значимость сравнительного подхода тем выше, чем меньше удалены во времени сделки с аналогами от даты оценки и чем стабильнее рыночные условия были в этом интервале времени);
- степень сопоставимости аналогов с объектом оценки (значимость сравнительного подхода тем выше, чем ближе аналоги по своим существенным характеристикам к объекту оценки и чем меньше корректировок требуется вносить в цены аналогов).

Методы сравнительного подхода основаны на использовании ценовой информации об аналогах (цены сделок и цены предложений). При этом оценщик может использовать ценовую информацию об объекте оценки (цены сделок, цена обязывающего предложения, не допускающего отказа от сделки). Если сведения о совершенных сделках отсутствуют или их недостаточно для определения стоимости объекта оценки, оценщик может использовать цены предложений.

10.3.2 Доходный подход

В соответствии с IFRS 13 доходный подход предполагает преобразование будущих сумм (например, денежных потоков или доходов и расходов) в одну текущую (то есть дисконтированную) величину. Когда используется доходный подход, оценка рыночной стоимости отражает текущие ожидания рынка в отношении указанных будущих сумм.

К данным методам оценки относятся, например, следующие:

- методы, основанные на расчете приведенной стоимости;
- модели определения цены опциона, такие как формула Блэка-Шоулза-Мертон или биномиальная модель (то есть модель, предусматривающая дискретный подход), которые предусматривают расчет приведенной стоимости и отражают как временную стоимость, так и внутреннюю стоимость соответствующего опциона;
- многопериодная модель избыточной прибыли, которая используется для оценки рыночной стоимости некоторых нематериальных активов.

По российским Федеральным стандартам оценочной деятельности, так же имеется доходный подход.

В соответствии с п. 11 ФСО V **доходный подход** - Доходный подход представляет собой совокупность методов оценки, основанных на определении текущей стоимости ожидаемых будущих денежных потоков от использования объекта оценки. Доходный подход основан на принципе ожидания выгод.

Рассматривая возможность и целесообразность применения доходного подхода, оценщику необходимо учитывать:

- способность объекта приносить доход (значимость доходного подхода выше, если получение дохода от использования объекта соответствует целям приобретения объекта участниками рынка);
- степень неопределенности будущих доходов (значимость доходного подхода тем ниже, чем выше неопределенность, связанная с суммами и сроками поступления будущих доходов от использования объекта).

В рамках доходного подхода применяются различные методы, основанные на прямой капитализации или дисконтировании будущих денежных потоков (доходов). (пункты 14 - 23 ФСО V).

Методы оценки по приведенной стоимости

Приведенная стоимость - это инструмент, используемый для связывания будущих сумм (например, потоков денежных средств или значений стоимости) с существующей суммой с использованием ставки дисконтирования. Определение рыночной стоимости актива или обязательства с использованием метода оценки по приведенной стоимости охватывает все следующие элементы с точки зрения участников рынка на дату оценки:

- оценка будущих потоков денежных средств от оцениваемого актива или обязательства;
- ожидания в отношении возможных изменений суммы и времени получения потоков денежных средств, представляющих неопределенность, присущую потокам денежных средств;
- временная стоимость денег, представленная ставкой по безрисковым монетарным активам, сроки погашения или сроки действия которых совпадают с периодом, охватываемым потоками денежных средств, и которые не представляют никакой неопределенности в отношении сроков и риска дефолта для их держателя (то есть безрисковая ставка вознаграждения);
- цена, уплачиваемая за принятие неопределенности, присущей потокам денежных средств (то есть премия за риск);
- другие факторы, которые участники рынка приняли бы во внимание в сложившихся обстоятельствах;
- в отношении обязательства, риск невыполнения обязательств, относящийся к данному обязательству, включая собственный кредитный риск предприятия (то есть лица, принявшего на себя обязательство).

Методы оценки по приведенной стоимости отличаются в зависимости от того, как они используют элементы, описанные выше. Однако нижеследующие общие принципы регулируют применение любого метода оценки по приведенной стоимости, используемого для оценки рыночной стоимости:

- потоки денежных средств и ставки дисконтирования должны отражать допущения, которые использовались бы участниками рынка при установлении цены на актив или обязательство;
- для потоков денежных средств и ставок дисконтирования должны учитываться только те факторы, которые относятся к оцениваемому активу или обязательству;
- для того чтобы избежать двойного учета или не упустить влияние факторов риска, ставки дисконтирования должны отражать допущения, совместимые с допущениями, присущими потокам денежных средств. Например, ставка дисконтирования, отражающая неопределенность ожиданий в отношении будущего дефолта, будет приемлемой при использовании предусмотренных договором потоков денежных средств от ссуды (то есть метод корректировки ставки дисконтирования). Та же самая ставка не должна применяться при использовании ожидаемых (то есть взвешенных с учетом вероятности) потоков денежных средств (то есть метод оценки по ожидаемой приведенной стоимости), потому что ожидаемые потоки денежных средств уже отражают допущения о неопределенности в отношении будущего дефолта; вместо этого должна использоваться ставка дисконтирования, соизмеримая с риском, присущим ожидаемым потокам денежных средств;
- допущения в отношении потоков денежных средств и ставок дисконтирования должны быть последовательными между собой. Например, номинальные потоки денежных средств, которые включают эффект инфляции, должны дисконтироваться по ставке, включающей эффект инфляции. Номинальная безрисковая ставка вознаграждения включает эффект инфляции. Фактические потоки денежных средств, исключая эффект инфляции, должны дисконтироваться по ставке, исключая эффект инфляции. Аналогичным образом потоки денежных средств за вычетом

налогов должны дисконтироваться с использованием ставки дисконтирования за вычетом налогов. Потоки денежных средств до уплаты налогов должны дисконтироваться по ставке, совместимой с указанными потоками денежных средств;

- ставки дисконтирования должны учитывать основополагающие экономические факторы, связанные с валютой, в которой выражены потоки денежных средств.

Определение рыночной стоимости с использованием методов оценки по приведенной стоимости осуществляется в условиях неопределенности, потому что используемые потоки денежных средств являются скорее расчетными величинами, нежели известными суммами. Во многих случаях как сумма, так и сроки получения потоков денежных средств являются неопределенными. Даже предусмотренные договором фиксированные суммы, такие как платежи по ссуде, являются неопределенными, если существует риск дефолта.

Метод дисконтированных денежных потоков

Согласно п. 11 Приложения В IFRS 13 метод дисконтированных денежных потоков используется для оценки рыночной стоимости нематериальных активов.

Доходный подход рекомендуется применять, когда существует достоверная информация, позволяющая прогнозировать будущие доходы, которые объект оценки способен приносить, а также связанные с объектом оценки расходы. В рамках доходного подхода применяются различные методы, основанные на дисконтировании денежных потоков и капитализации дохода.

10.3.3 Затратный подход

При затратном подходе отражается сумма, которая потребовалась бы в настоящий момент времени для замены эксплуатационной мощности актива (часто называемая текущей стоимостью замещения).

С позиций участника рынка, являющегося продавцом, цена, которая была бы получена за актив, основана на сумме затрат, которые понесет другой участник рынка, являющийся покупателем, чтобы приобрести или построить замещающий актив, обладающий сопоставимыми функциональными характеристиками, с учетом износа. Причина этого заключается в том, что участник рынка, являющийся покупателем, не стал бы платить за актив больше той суммы, за которую он мог бы найти замещение эксплуатационной мощности данного актива. Понятие износа охватывает физический износ, моральное (технологическое) устаревание и экономическое (внешнее) устаревание и является более широким, чем понятие амортизации для целей финансовой отчетности (распределение исторической стоимости) или налоговых целей (исходя из регламентированных сроков службы активов). Во многих случаях метод текущей стоимости замещения используется для оценки рыночной стоимости материальных активов, которые используются в сочетании с другими активами либо с другими активами и обязательствами.

В соответствии с п. 24 ФСО V затратный подход - Затратный подход представляет собой совокупность методов оценки, основанных на определении затрат, необходимых для воспроизводства или замещения объекта оценки с учетом совокупного обесценения (износа) объекта оценки и (или) его компонентов. Затратный подход основан на принципе замещения.

Рассматривая возможность и целесообразность применения затратного подхода, оценщик должен учитывать:

- возможность для участников рынка создать объект, обладающий такой же полезностью, что и объект оценки, - значимость подхода высокая, когда у участников рынка есть возможность создать объект без значительных юридических ограничений, настолько быстро, что участники рынка не захотят платить значительную премию за возможность немедленного использования оцениваемого актива при его покупке;
- надежность других подходов к оценке объекта - наиболее высока значимость затратного подхода, когда объект не генерирует непосредственно доход и является специализированным, то есть не продается на рынке отдельно от бизнеса или имущественного комплекса, для которого был создан.

В рамках затратного подхода применяются следующие методы:

- метод затрат воспроизводства или затрат замещения;
- метод суммирования стоимости компонентов в составе объекта оценки.

Согласно п. 24 ФСО № 7, затратный подход рекомендуется применять в следующих случаях:

- для оценки объектов недвижимости - земельных участков, застроенных объектами капитального строительства, или объектов капитального строительства, но не их частей, например жилых и нежилых помещений;
- для оценки недвижимости, если она соответствует наиболее эффективному использованию земельного участка как незастроенного, и есть возможность корректной оценки физического износа, а также функционального и внешнего (экономического) устареваний объектов капитального строительства;
- при низкой активности рынка, когда недостаточно данных, необходимых для применения рыночного (сравнительного) и доходного подходов к оценке, а также для оценки недвижимости специального назначения и использования (например, линейных объектов, гидротехнических сооружений, водонапорных башен, насосных станций, котельных, инженерных сетей и другой недвижимости, в отношении которой рыночные данные о сделках и предложениях отсутствуют).

10.4 Выбор подходов и методов оценки объектов оценки

Оценщик считает необходимым ранжировать подходы к оценке объектов оценки по их возможности применения и надежности с точки зрения результатов, которые будут получены при применении каждого из них.

К земельным участкам затратный подход не применим, поскольку земля является ресурсом, который не подлежит воссозданию.

Учитывая вышеизложенное, а также на основании ст. 14 ФЗ-135 «Об оценочной деятельности в РФ», **Оценщик считает не возможным применение затратного подхода для определения справедливой стоимости объекта оценки.**

На основании законодательного акта «Методические рекомендации по определению рыночной стоимости земельных участков», утвержденные Распоряжением Министерства имущественных отношений РФ от 06 марта 2002 года №568-р, Оценщик признал возможным и целесообразным применить метод сравнения продаж в рамках сравнительного подхода для расчета рыночной стоимости **объектов оценки**, как наиболее достоверного и основанного на актуальных рыночных данных.

При анализе рынка земельных участков и подборе объектов-аналогов в сегменте рынка незастроенных земельных участков, был выявлен ряд предложений к продаже сопоставимых по местоположению, категории земель и разрешенному использованию земельных участков, на базе которых возможно применить метод сравнения продаж сравнительного подхода к оценке прав на земельный участок. Оценщик располагает информацией, позволяющей применить сравнительный подход к оценке стоимости объектов оценки. Учитывая вышеизложенное, **Оценщик счел возможным применить сравнительный подход к оценке стоимости объектов недвижимого имущества.**

Доходный подход применяется, когда существует достоверная информация, позволяющая прогнозировать будущие доходы, которые объект оценки способен приносить, а также связанные с объектом оценки расходы. При применении доходного подхода оценщик определяет величину будущих доходов и расходов и моменты их получения. Оценщик не располагает информацией, позволяющей применить доходный подход к оценке стоимости объектов оценки. Учитывая вышеизложенное, ***Оценщик считает не возможным применить доходный подход для расчета справедливой стоимости объекта оценки.***

Вывод: в рамках настоящего Отчета справедливая стоимость объекта оценки была рассчитана в рамках сравнительного подхода.

По мнению Оценщика, применение данного метода позволит получить достоверную информацию о справедливой стоимости оцениваемых объектов.

10.5 Подбор объектов-аналогов

При сравнительном подходе с использованием метода сравнения продаж, Оценщик опирался на цены сделок и цены предложения (оферты по продаже) земельных участков, сопоставимых с объектом оценки по следующим параметрам:

- продажа права собственности на земельные участки,
- дата предложения (оферты) не позже даты оценки,
- категория земель: земли населенных пунктов, для жилищного строительства.

При сравнительном подходе с использованием метода количественных корректировок рассматривались цены предложения продаж объектов-аналогов, представленных и опубликованных в средствах массовой информации и Интернете. При проведении оценки учитывался тот факт, что цены сделок обычно ниже цен предложения. На этот фактор вводилась соответствующая корректировка.

Оценщиком был использован материал по продажам сопоставимых объектов их сегмента рынка объекта оценки, собранный в ходе анализа рынка объекта оценки. Ссылки и копии web-страниц с перечнем аналогов объекта оценки представлены в Приложении «Материалы из открытых источников и сети интернет, использованные в процессе оценки» данного Отчета.

№, п./п.	Наименование	Аналог №1	Аналог №2	Аналог №3	Аналог №4	Аналог №5
1	Источник информации*	antril.ru	antril.ru	cian.ru	antril.ru	antril.ru
2	Описание	земельный участок	земельный участок	земельный участок	земельный участок	земельный участок
3	Условия прод./предл.	предложение	предложение	предложение	предложение	предложение
4	Дата прод./предл.	Сентябрь 2023	Сентябрь 2023	Сентябрь 2023	Сентябрь 2023	Сентябрь 2023
5	Передаваемые права	собственность	собственность	собственность	собственность	собственность
6	Условия финансирования	рыночные	рыночные	рыночные	рыночные	рыночные
7	Местоположение	Самарская область, Тольятти, р-н Центральный, мкр. 71-й квартал, ул. Баныкина, 16А	Самарская область, Тольятти, западное дома, ул. Горького,45	Самарская область, Тольятти, р-н Центральный, мкр. 16-й, 7-й квартал, ул. Ленина, 92	Самарская область, Тольятти, северо-восточнее здания б-р Ленина,1	Самарская область, г. Тольятти, пересечение Южного и Автозаводского шоссе

8	Площадь, кв.м.	1 500,00	2 300,00	28 000,00	6 100,00	10 000,00
	Стоимость, руб.	10 000 000,00	9 000 000,00	72 000 000,00	25 000 000,00	25 000 000,00
9	Стоимость, руб./кв.м.	6 666,67	3 913,04	2 571,43	4 098,36	2 500,00
10	Категория земель	Земли населенных пунктов	Земли населенных пунктов	Земли населенных пунктов	Земли населенных пунктов	Земли населенных пунктов
11	Разрешенное использование земельного участка	Для жилищного строительства	Для жилищного строительства	Для жилищного строительства	Для жилищного строительства	Для жилищного строительства
12	Наличие коммуникаций	коммуникации по границе участка	коммуникации по границе участка	коммуникации по границе участка	коммуникации по границе участка	коммуникации по границе участка
13	Ссылка на источник	http://www.antril.ru/objects/5/630/	http://www.antril.ru/objects/4/298/	https://tolyatti.cian.ru/sale/commercial/280501778/	http://www.antril.ru/objects/4/297/	http://www.antril.ru/objects/2/278/

10.6 Введение корректировок в единицы сравнения объектов-аналогов по элементам сравнения

Имущественные права. Одним из основных ценообразующих факторов является сущность имущественных прав на земельный участок. На рынке земли существует два основных типа данных прав: право аренды и право собственности на земельный участок.

Так как объекты-аналоги на рынке предложений были подобраны с аналогичными правами (собственность), то корректировка по данному элементу сравнения не проводилась.

Условия сделки (корректировка на торг, уторгование). Корректировка по условиям продажи определяется обстоятельствами, при которых продавец и покупатель принимают свои решения относительно продажи или приобретения конкретного объекта недвижимости. В оценочной практике есть такое понятие, как корректировка на уторгование. Она используется в оценке, когда оценка проводится на базе данных не по свершившимся сделкам, а по офортам к продаже или аренде.

По данным «Справочника оценщика недвижимости – 2022 том «Земельные участки» под редакцией Л.А. Лейфера таблица 105, корректировка на уторгование:

Для объектов недвижимости (земельные участки) составляет 8,6-11,0% в меньшую сторону.

В рамках данного Отчета поправка составит 9,8% в меньшую сторону.

Таблица 106. Значения скидки на торг на активном рынке. Значения коэффициентов, усредненные по городам России. Коллективное мнение оценщиков. Расширенный интервал

Класс объектов	Активный рынок		
	Среднее	Расширенный интервал	
Цены предложений объектов			
Земельные участки под индустриальную застройку	11,7%	6,8%	16,7%
Земельные участки под коммерческую застройку (офисно-торговую)	10,1%	5,5%	14,6%
Земельные участки сельскохозяйственного назначения	14,4%	8,5%	20,4%
Земельные участки под жилую застройку (МЖС)	9,8%	5,3%	14,3%
Земельные участки под жилую застройку (ИЖС)	8,8%	4,6%	12,9%
Земельные участки под объекты рекреации	12,9%	7,8%	18,0%
Земельные участки под коммерческую застройку (объекты придорожного сервиса)	11,6%	6,6%	16,6%

Источник информации: «Справочника оценщика недвижимости – 2022 том «Земельные участки» под редакцией Л.А. Лейфера таблица 105., «Корректировка на уторгование для объектов недвижимости».

Условия финансирования (условия платежа, обстоятельства совершения сделки). Корректировка по условиям финансирования, условиям платежа, обстоятельствам совершения сделки производится, если данные условия и обстоятельства сделки отличаются от условий финансирования, типичных для данной категории имущества при определении рыночной стоимости. Так как в офертах к продаже и в ценах сделок в открытых источниках обычно не публикуют особенности совершения сделки, расчет стоимости объекта оценки проводился в допущении, что данные особенности типичны для данной категории имущества, поэтому корректировка по данному элементу сравнения не проводилась.

Динамика цен. Рыночные условия постепенно изменяются, и цена, по которой объект выставлен на продажу, может измениться с течением времени. Таким образом, динамика цен на рынке также является ценообразующим фактором для объектов недвижимости. В настоящее время рынок коммерческой недвижимости достаточно значителен, аналоги были подобраны на дату оценки, поэтому корректировка по данному элементу сравнения не проводилась.

Назначение (категория и разрешенное использование) - один из наиболее весомых ценообразующих факторов. Аналоги были подобраны с сопоставимой оцениваемым объектам категорией и разрешенным использованием, поэтому корректировка по данному элементу сравнения не проводилась.

Местоположение. Расположение объекта недвижимости и его окружение значительно влияет на стоимость его на рынке. Анализ объектов - аналогов показывает единую усредненную стоимость в рамках малого диапазона от средней величины. Оцениваемые земельные участки и объекты-аналоги расположены в одном районе Московской области и после проведенного анализа были признаны сопоставимыми. В связи с этим введение данной корректировки не требуется.

Площадь. Данная корректировка обусловлена различием в стоимости 1 м² в зависимости от общей площади.

Корректировка вводилась по данным Справочника оценщика недвижимости – 2022 том «Земельные участки», под редакцией Лейфера Л.А., рис. 47:




Рис. 47

Наличие инженерно-коммуникационных систем. Наличие подведенных на участок инженерных коммуникаций является важным ценообразующим фактором для земельного рынка, так как подведение данных коммуникаций требует существенных временных и финансовых затрат.

Так как объект оценки и подобранные объекты-аналоги не имеют фактического подключения к различным инженерно-коммуникационным сетям, во введении данной корректировки нет необходимости.

10.7 Определение стоимости объектов оценки

Далее был произведен расчет рыночной удельной стоимости объектов оценки сравнительным подходом методом сравнения продаж. Данный расчет представлен в таблице ниже.

Согласование (взвешивание) скорректированных значений единиц сравнения аналогов, было осуществлено на основании удельных весов, рассчитанных на базе количества внесенных корректировок.

Таблица 10-1 Расчет удельной стоимости объектов оценки

№	Критерии сравнения	Объект оценки	Аналог 1	Аналог 2	Аналог 3	Аналог 4	Аналог 5
1	Адрес местонахождения	РФ, Самарская область, г. Тольятти, Центральный р-н, пересечение ул. Победы и Молодежного бульвара	Самарская область, Тольятти, р-н Центральный, мкр. 71-й квартал, ул. Баныкина, 16А	Самарская область, Тольятти, западное дома, ул. Горького,45	Самарская область, Тольятти, р-н Центральный, мкр. 16-й, 7-й квартал, ул. Ленина, 92	Самарская область, Тольятти, северо-восточнее здания б-р Ленина, 1	Самарская область, г. Тольятти, пересечение Южного и Автозаводского шоссе
2	Цена предложения по объявлению, руб.		10 000 000	9 000 000	72 000 000	25 000 000	25 000 000
3	Наличие улучшений на земельном участке	нет	нет	нет	нет	нет	нет
4	Площадь объекта, кв.м	1 868,00	1 500	2 300	28 000	6 100	10 000
5	Цена предложения по объявлению, руб./кв.м		6 666,67	3 913,04	2 571,43	4 098,36	2 500,00
6	Среднее значение, руб./кв.м		3 949,90				
7	Коэффициент вариации		42,75%				
7	Имущественные права	собственность	собственность	собственность	собственность	собственность	собственность
	Корректировка		0,00%	0,00%	0,00%	0,00%	0,00%
	Корректировка ед. цены		0,00	0,00	0,00	0,00	0,00
	Скорректированная ед. цена		6 666,67	3 913,04	2 571,43	4 098,36	2 500,00
8	Условия сделки (корректировка на торг)	цена сделки	цена предложения	цена предложения	цена предложения	цена предложения	цена предложения

	Корректировка		-9,80%	-9,80%	-9,80%	-9,80%	-9,80%
	Корректировка ед. цены		-653,33	-383,48	-252,00	-401,64	-245,00
	Скорректированная ед. цена		6 013,34	3 529,56	2 319,43	3 696,72	2 255,00
9	Условия финансирования (условия сделки)	типичные, рыночные	типичные, рыночные	типичные, рыночные	типичные, рыночные	типичные, рыночные	типичные, рыночные
	Корректировка		0,00%	0,00%	0,00%	0,00%	0,00%
	Корректировка ед. цены		0,00	0,00	0,00	0,00	0,00
	Скорректированная ед. цена		6 013,34	3 529,56	2 319,43	3 696,72	2 255,00
10	Динамика сделок (корректировка на дату оценки)	15 сентября 2023 года	15 сентября 2023 года	15 сентября 2023 года	15 сентября 2023 года	15 сентября 2023 года	15 сентября 2023 года
	Корректировка		0,00%	0,00%	0,00%	0,00%	0,00%
	Корректировка ед. цены		0,00	0,00	0,00	0,00	0,00
	Скорректированная ед. цена		6 013,34	3 529,56	2 319,43	3 696,72	2 255,00
11	Назначение (категория земель, вид разрешенного использования)	Земли населенных пунктов	Земли населенных пунктов	Земли населенных пунктов	Земли населенных пунктов	Земли населенных пунктов	Земли населенных пунктов
	Вид разрешенного использования	для строительства жилого дома	Для жилищного строительства	Для жилищного строительства	Для жилищного строительства	Для жилищного строительства	Для жилищного строительства
	Корректировка		0,00%	0,00%	0,00%	0,00%	0,00%
	Корректировка ед. цены		0,00	0,00	0,00	0,00	0,00
	Скорректированная ед. цена		6 013,34	3 529,56	2 319,43	3 696,72	2 255,00

12	Местоположение	РФ, Самарская область, г. Тольятти, Центральный р-н, пересечение ул. Победы и Молодежного бульвара	Самарская область, Тольятти, р-н Центральный, мкр. 71-й квартал, ул. Банькина, 16А	Самарская область, Тольятти, западное дома, ул. Горького,45	Самарская область, Тольятти, р-н Центральный, мкр. 16-й, 7-й квартал, ул. Ленина, 92	Самарская область, Тольятти, северо-восточнее здания б-р Ленина, 1	Самарская область, г. Тольятти, пересечение Южного и Автозаводского шоссе
	Значение коэффициента корректировки		0,00	0,00	0,00	0,00	0,00
	Корректировка		0,00%	0,00%	0,00%	0,00%	0,00%
	Корректировка ед. цены		0,00	0,00	0,00	0,00	0,00
	Скорректированная ед. цена		6 013,34	3 529,56	2 319,43	3 696,72	2 255,00
13	Транспортная доступность	асфальтированная дорога	асфальтированная дорога	асфальтированная дорога	асфальтированная дорога	асфальтированная дорога	асфальтированная дорога
	Корректировка		0,00%	0,00%	0,00%	0,00%	0,00%
	Корректировка ед. цены		0,00	0,00	0,00	0,00	0,00
	Скорректированная ед. цена		6 013,34	3 529,56	2 319,43	3 696,72	2 255,00
14	Площадь, кв.м	1 868,00	1 500,00	2 300,00	28 000,00	6 100,00	10 000,00
	свободный член	1,3900	1,3900	1,3900	1,3900	1,3900	1,3900
	степень	-0,2100	-0,2100	-0,2100	-0,2100	-0,2100	-0,2100
	у	0,2858	0,2993	0,2736	0,1618	0,2229	0,2009
	Корректировка		-4,511%	4,459%	76,638%	28,219%	42,260%
	Корректировка ед. цены		-271,2618	157,3831	1 777,5648	1 043,1774	952,9630
	Скорректированная ед. цена		5 742,0782	3 686,9431	4 096,9948	4 739,8974	3 207,9630

15	Наличие инженерных коммуникаций	доступны все центральные коммуникации, фактического подключения нет	доступны все центральные коммуникации, фактического подключения нет	доступны все центральные коммуникации, фактического подключения нет	доступны все центральные коммуникации, фактического подключения нет	доступны все центральные коммуникации, фактического подключения нет	доступны все центральные коммуникации, фактического подключения нет
	Корректировка		0,00%	0,00%	0,00%	0,00%	0,00%
	Корректировка ед. цены		0,00	0,00	0,00	0,00	0,00
	Скорректированная ед. цена		5 742,08	3 686,94	4 096,99	4 739,90	3 207,96
16	Инженерно-геологические условия	рельеф участка ровный, спланированный	рельеф участка ровный, спланированный	рельеф участка ровный, спланированный	рельеф участка ровный, спланированный	рельеф участка ровный, спланированный	рельеф участка ровный, спланированный
	Корректировка		0,00%	0,00%	0,00%	0,00%	0,00%
	Корректировка ед. цены		0,00	0,00	0,00	0,00	0,00
	Скорректированная ед. цена		5 742,08	3 686,94	4 096,99	4 739,90	3 207,96
16	Расположение участка относительно красной (первой) линии	да	да	да	да	да	да
	Корректировка		0,00%	0,00%	0,00%	0,00%	0,00%
	Корректировка ед. цены		0,00	0,00	0,00	0,00	0,00
	Скорректированная ед. цена		5 742,08	3 686,94	4 096,99	4 739,90	3 207,96
	Среднее значение, руб./кв.м		4 294,77				
17	Коэффициент вариации		22,94%				
18	Число внесенных корректировок	10,00	2	2	2	2	2

19	Абсолютная величина внесенных корректировок		-924,59	-226,10	1 525,56	641,54	707,96
20	Относительная величина внесенных корректировок		-13,87%	-5,78%	59,33%	15,65%	28,32%
		1,00	0,200	0,200	0,200	0,200	0,200
		25,00	5,000	5,000	5,000	5,000	5,000
21	Удельный вес	1,00	0,200	0,200	0,200	0,200	0,200
22	Удельная стоимость		1 148,42	737,39	819,40	947,98	641,59
23	Скорректированная стоимость земельного участка (НДС не облагается), руб./кв.м	4 294,78					

Источник информации: расчет Оценщика

Полученное значение коэффициента вариации составляет 23,23%. Причины значительного коэффициента вариации:

- малое количество объявлений из сегмента недвижимости Тольятти;
- не типичность объекта оценки для данного сегмента рынка;

Предельное значение коэффициента вариации составляет 33% на основании статьи «О повышении достоверности оценки рыночной стоимости методом сравнительного анализа», авторы - Анисимова Ирина Николаевна, Баринов Николай Петрович, Грибовский Сергей Викторович. Опубликовано: Вопросы оценки. Профессиональный научно-практический журнал. №1, 2002, М.: РОО, 2002, с.2-10.

На основании вышеизложенного можно сделать вывод о допустимости использования результатов расчёта для определения итогового значения справедливой стоимости.

Таблица 10-2 Стоимость объекта оценки по сравнительному подходу:

№ п/п	Объект права	Площадь (кв. м.)	Удельный показатель стоимости, руб./кв.м.	Справедливая стоимость по сравн. подходу, руб.
1	63:09:0301157:514	1 868,00	4 294,7800	8 022 649,04
	Итого:	1 868,00		8 022 649,04

Источник информации: расчет Оценщика

11 СОГЛАСОВАНИЕ РЕЗУЛЬТАТОВ ОЦЕНКИ

Для определения справедливой стоимости объектов оценки был использован метод сравнения продаж в рамках сравнительного подхода, от использования затратного и доходного подходов в Отчете представлен обоснованный отказ.

Так как в оценке был использован один подход, его результатам был присвоен удельный вес 1,00.

Таблица 11-1 Расчет итоговой согласованной стоимости объектов оценки

№	Наименование объекта оценки	Кадастровый номер объекта	Общая площадь объекта, кв.м	Стоимость земельного участка по сравнительному подходу (НДС не облагается), руб.	Согласованная справедливая стоимость земельного участка (НДС не облагается), руб.(Округленно)
1	Земельный участок	63:09:0301157:514	1 868,00	8 022 649,04	8 020 000,00
	<i>Интегральный показатель веса по соответствующему подходу</i>			<i>1</i>	
	Итого:		1 868,00		8 020 000,00

Источник информации: расчет Оценщика

Таким образом, итоговая согласованная справедливая стоимость объектов оценки по состоянию на дату оценки 15 сентября 2023 года составляет:

8 020 000,00 (Восемь миллионов двадцать тысяч рублей 00 копеек) руб. (НДС не облагается).

12 ЗАКЛЮЧЕНИЕ О СПРАВЕДЛИВОЙ СТОИМОСТИ ОБЪЕКТОВ ОЦЕНКИ

В соответствии с Договором № 800-105-0316 от 09 марта 2016 г. и Дополнительным соглашением №43 от 05 сентября 2023 года, заключенным между ООО «УК ПРОМСВЯЗЬ» Д.У. ЗПИФ рентный «Первый Рентный» (Заказчик) и ООО «ОКБС» (Исполнитель), Оценщик Исполнителя провел оценку справедливой стоимости объектов оценки – недвижимого имущества (Земельный участок общей площадью 1 868,00 кв.м.).

Оценка проведена по состоянию на 15 сентября 2023 года и представлена в Отчете об оценке №800-105-43-0923-01 от 15 сентября 2023 года.

Оценка проведена, а Отчет составлен в соответствии с требованиями Федерального закона от 29.07.1998 года №135-ФЗ «Об оценочной деятельности в Российской Федерации», Федеральных стандартов оценки: ФСО I, ФСО II, ФСО №III, ФСО IV, ФСО V, ФСО VI, ФСО №7 утвержденных Приказами Минэкономразвития России от 14.04.2022 г., 25.09.2014 г., №№200, 611 (соответственно) и Свода Стандартов СРО НП «Саморегулируемая организация Ассоциация Российских Магистров Оценки».

Информация, характеризующая объект оценки, методики расчётов, выводы, все основные предположения оценки, а также иная информация, использованная в процессе определения стоимости оцениваемого объекта, представлена в соответствующих разделах Отчёта. Отдельные части настоящего Отчёта не могут трактоваться отдельно, а только в связи с полным текстом прилагаемого документа с учетом всех содержащихся в нем допущений и ограничений.

В результате проведенного анализа и расчетов Оценщик свидетельствует, что справедливая стоимость объектов оценки по состоянию на дату проведения оценки 15 сентября 2023 года составляет (НДС не облагается):

8 020 000,00 (Восемь миллионов двадцать тысяч рублей 00 копеек) руб. (НДС не облагается).

В том числе:

№	Объект права земельный участок	Площадь (кв. м.)	Справедливая стоимость, руб.
1	63:09:0301157:514	1 868,00	8 020 000,00
	Итого:	1 868,00	8 020 000,00

Оценщик



/В.Д. Филатов./

13 ПЕРЕЧЕНЬ ИСПОЛЬЗУЕМЫХ ДАННЫХ, ДОКУМЕНТОВ И МАТЕРИАЛОВ.

- Справочника оценщика недвижимости – 2022» под редакцией Л.А. Лейфера
- Сборник рыночных корректировок «СРК-2022» под редакцией Е.Е. Яскевича
- Справочник расчетных данных для оценки и консалтинга «СРД №31, 2022 под редакцией Е.Е. Яскевича
- Оценка недвижимости: Учебник/Под ред. А. Г. Грязновой, М. А. Федотовой. - М.:Финансы и статистика, 2008;
- Тарасевич Е.И. «Методы оценки недвижимости». Технобалт, 1995;
- Фридман Дж., Ордуэй Ник. «Анализ и оценка приносящей доход недвижимости». Дело. 1998;
- Каминский А.В., Страхов Ю.И., Трейгер Е.М. «Анализ практики оценки недвижимости» Учебник. Международная академия оценки и консалтинга, 2004.
- Данные информационного агентства АК&М <http://www.akm.ru>.
- Министерство экономического развития и торговли России www.economy.gov.ru.
- Институт экономики переходного периода <http://www.iet.ru>.
- Центр макроэкономического планирования www.forecast.ru.
- Федеральный комитет по статистике РФ <http://www.gks.ru>.
- Концепция долгосрочного социально-экономического развития Российской Федерации до 2030 г.
- www.gks.ru (Росстат).
- www.infostat.ru (Статистика России).
- Прогноз социально-экономического развития Российской Федерации (<http://economy.gov.ru/minec/activity/sections/macro/>).

14 ДОКУМЕНТАЦИЯ

**ФЕДЕРАЛЬНАЯ СЛУЖБА
ГОСУДАРСТВЕННОЙ РЕГИСТРАЦИИ,
КАДАСТРА И КАРТОГРАФИИ
(РОСРЕЕСТР)**

Чистопрудный бульвар, д. 6/19, стр.1, Москва, 101000

тел. (495) 917-15-24, факс (495) 983-40-22

e-mail: rosreestr@rosreestr.ru, <http://www.rosreestr.gov.ru>

13.06.2023 № 07-02957/23

на № _____ б/н _____ от 08.06.2023

Генеральному директору
ООО «Оценочно-Консалтинговые
Бизнес Системы»

Филатову В.Д.

mail-site@okbs.ru

ВЫПИСКА

из единого государственного реестра саморегулируемых организаций оценщиков

Полное наименование некоммерческой организации	Некоммерческое партнерство «САМОРЕГУЛИРУЕМАЯ ОРГАНИЗАЦИЯ АССОЦИАЦИИ РОССИЙСКИХ МАГИСТРОВ ОЦЕНКИ»
Официальное сокращенное наименование некоммерческой организации	НП «АРМО»
Место нахождения некоммерческой организации	115280, г. Москва, ул. Ленинская Слобода, д. 19
Руководитель некоммерческой организации (единоличный исполнительный орган)	Генеральный директор - Петровская Елена Владимировна
Дата включения сведений о некоммерческой организации в единый государственный реестр саморегулируемых организаций оценщиков	04.07.2007
Номер некоммерческой организации в едином государственном реестре саморегулируемых организаций оценщиков	0002

Начальник Управления
по контролю и надзору в сфере
саморегулируемых организаций



М.Г. Соколова

Авдеева Софья Михайловна
(495) 531-08-00 (13-06)



ВЫПИСКА

ИЗ РЕЕСТРА САМОРЕГУЛИРУЕМОЙ ОРГАНИЗАЦИИ ОЦЕНЩИКОВ

24.04.2023 №29-04/23

Настоящая выписка из реестра членов саморегулируемой организации оценщиков выдана по заявлению

ООО "ОКБС"

(Ф.И.О. заявителя или полное наименование организации)

о том, что Филатов Владимир Дмитриевич

(Ф.И.О. оценщика)

является членом Некоммерческого партнерства «САМОРЕГУЛИРУЕМАЯ ОРГАНИЗАЦИЯ

АССОЦИАЦИИ РОССИЙСКИХ МАГИСТРОВ ОЦЕНКИ» и включен (а) в реестр оценщиков

26.05.2008 г. за регистрационным № 1334

(сведения о наличии членства в саморегулируемой организации оценщиков)

Право осуществление оценочной деятельности не приостановлено

(сведения о приостановлении права осуществления оценочной деятельности)

Номер 032133-2 от 03.12.2021 по направлению «Оценка движимого имущества», срок действия до 03.12.2024

Номер 018740-1 от 29.03.2021 по направлению «Оценка недвижимости», срок действия до 29.03.2024

Номер 018828-3 от 09.04.2021 по направлению «Оценка бизнеса», срок действия до 09.04.2024

Номер 007079-3 от 26.03.2018 по направлению «Оценка бизнеса», срок действия до 26.03.2021

Номер 002174-1 от 19.01.2018 по направлению «Оценка недвижимости», срок действия до 19.01.2021

Номер 015307-2 от 19.10.2018 по направлению «Оценка движимого имущества», срок действия до 19.10.2021

(сведения о квалификационном аттестате в области оценочной деятельности с указанием направления оценочной деятельности)

- наличие/отсутствие дисциплинарных взысканий за последние два года – отсутствуют

(иные запрошенные заинтересованным лицом сведения, содержащиеся в реестре членов саморегулируемой организации оценщиков)

Данные сведения предоставлены по состоянию на 24.04.2023

Дата составления выписки 24.04.2023

Руководитель Департамента единого реестра и
контроля



ВЫПИСКА

ИЗ РЕЕСТРА САМОРЕГУЛИРУЕМОЙ ОРГАНИЗАЦИИ ОЦЕНЩИКОВ

24.04.2023 №30-04/23

Настоящая выписка из реестра членов саморегулируемой организации оценщиков выдана по заявлению

ООО "ОКБС"

(Ф.И.О. заявителя или полное наименование организации)

о том, что Муратов Алексей Сергеевич

(Ф.И.О. оценщика)

является членом Некоммерческого партнерства «САМОРЕГУЛИРУЕМАЯ ОРГАНИЗАЦИЯ

АССОЦИАЦИИ РОССИЙСКИХ МАГИСТРОВ ОЦЕНКИ» и включен (а) в реестр оценщиков

29.06.2017 г. за регистрационным № 2080

(сведения о наличии членства в саморегулируемой организации оценщиков)

Право осуществление оценочной деятельности не приостановлено

(сведения о приостановлении права осуществления оценочной деятельности)

Номер 018742-3 от 29.03.2021 по направлению «Оценка бизнеса», срок действия до 29.03.2024

Номер 012898-2 от 04.06.2018 по направлению «Оценка движимого имущества», срок действия до 04.06.2021

Номер 007081-3 от 26.03.2018 по направлению «Оценка бизнеса», срок действия до 26.03.2021

Номер 022003-1 от 18.06.2021 по направлению «Оценка недвижимости», срок действия до 18.06.2024

Номер 002176-1 от 19.01.2018 по направлению «Оценка недвижимости», срок действия до 19.01.2021

Номер 032134-2 от 03.12.2021 по направлению «Оценка движимого имущества», срок действия до 03.12.2024

(сведения о квалификационном аттестате в области оценочной деятельности с указанием направления оценочной деятельности)

- наличие/отсутствие дисциплинарных взысканий за последние два года – отсутствуют

(иные запрошенные заинтересованным лицом сведения, содержащиеся в реестре членов саморегулируемой организации оценщиков)

Данные сведения предоставлены по состоянию на 24.04.2023

Дата составления выписки 24.04.2023

Руководитель Департамента единого реестра и
контроля





САМОРЕГУЛИРУЕМАЯ
ОРГАНИЗАЦИЯ
ОЦЕНЩИКОВ

www.valuers.ru



СВИДЕТЕЛЬСТВО О ЧЛЕНСТВЕ В САМОРЕГУЛИРУЕМОЙ ОРГАНИЗАЦИИ ОЦЕНЩИКОВ

Некоммерческое партнерство «САМОРЕГУЛИРУЕМАЯ ОРГАНИЗАЦИЯ АССОЦИИРОВАННЫХ РОССИЙСКИХ МАГИСТРОВ ОЦЕНЩИКОВ» включена в Единый государственный реестр саморегулируемых организаций оценщиков 4 июля 2007 года № 0002

Филатов Владимир Дмитриевич

ИНН 772975339166

НОМЕР СВИДЕТЕЛЬСТВА

3394-22

ДАТА ВЫДАЧИ

15.06.2023

Срок действия настоящего
свидетельства 3 года

Является членом НП «АРМО», включен (а) в реестр членов 26.05.2008, регистрационный номер 1334 и на основании Федерального закона №135-ФЗ от 29.07.1998 г. «Об оценочной деятельности в Российской Федерации» может осуществлять оценочную деятельность самостоятельно, занимаясь частной практикой, а также на основании трудового договора между оценщиком и юридическим лицом, которое соответствует условиям, установленным федеральным законодательством, по направлениям, указанным в квалификационном аттестате.

Сведения о квалификационных аттестатах

Номер 0321-33-2 от 03.12.2021 по направлению «Оценка движимого имущества», срок действия до 03.12.2024

Номер 018926-3 от 09.04.2021 по направлению «Оценка бизнеса», срок действия до 09.04.2024

Номер 018740-1 от 29.03.2021 по направлению «Оценка недвижимости», срок действия до 29.03.2024



ПРИМЕЧАНИЕ:

Национальный реестр оценщиков



Генеральный директор
НП «АРМО»
Е.В. Петровская





САМОРЕГУЛИРУЕМАЯ
ОРГАНИЗАЦИЯ
ОЦЕНЩИКОВ



www.sro-ao.ru

СВИДЕТЕЛЬСТВО О ЧЛЕНСТВЕ В САМОРЕГУЛИРУЕМОЙ ОРГАНИЗАЦИИ ОЦЕНЩИКОВ

Некоммерческое партнерство «САМОРЕГУЛИРУЕМАЯ ОРГАНИЗАЦИЯ АССОЦИИРОВАННЫХ РОССИЙСКИХ МАГИСТРОВ ОЦЕНЩИКОВ» включено в Единый государственный реестр саморегулируемых организаций оценщиков 4 июля 2017 года № 0002.

Муратов Алексей Сергеевич

ИНН 503220180479

НОМЕР СВИДЕТЕЛЬСТВА

3395-22

ДАТА ВЫДАЧИ

15.06.2022

Срок действия настоящего
свидетельства 3 года

Является членом НП «АРМО», включен (а) в реестр членов 29.06.2017, регистрационный номер 2080 и на основании Федерального закона №135-ФЗ от 29.07.1998 г. «Об оценочной деятельности в Российской Федерации» может осуществлять оценочную деятельность самостоятельно, занимаясь частной практикой, а также на основании трудового договора между оценщиком и юридическим лицом, которое соответствует условиям, установленным федеральным законодательством, по направлениям, указанным в квалификационном аттестате.

Сведения о квалификационных аттестатах

Номер 032134-3 от 03.12.2021 по направлению «Оценка движимого имущества», срок действия до 03.12.2024.

Номер 022003-1 от 18.06.2021 по направлению «Оценка недвижимости», срок действия до 18.06.2024.

Номер 016742-3 от 29.03.2021 по направлению «Оценка бизнеса», срок действия до 29.03.2024.



ПРИМЕЧАНИЕ:



Генеральный директор
НП «АРМО»
Е.В. Петровская





**ДОГОВОР
СТРАХОВАНИЯ ОТВЕТСТВЕННОСТИ ПРИ ОСУЩЕСТВЛЕНИИ ОЦЕНОЧНОЙ
ДЕЯТЕЛЬНОСТИ**

№ 433-083331/21 от «02» сентября 2021

Россия, г. Москва

1. СТРАХОВАТЕЛЬ:	1.1. Общество с ограниченной ответственностью «Омником-Консалтинговые Бизнес Системы» Россия, 105082, Москва Город, ул. Бауманская, 49, стр.5 ИНН 7701951014 Телефон: 8 499-502-82-03, факс: 8 499-502-82-03
2. СТРАХОВЩИК:	2.1. Страховое публичное акционерное общество «Ингосстрах» Россия, Москва, ул. Петликова, 12 стр.2 Лицензия Центрального банка Российской Федерации СЛ № 0928 от 23.09.2015 г.
3. ПЕРИОД СТРАХОВАНИЯ (СРОК ДЕЙСТВИЯ ДОГОВОРА СТРАХОВАНИЯ):	3.1. С «25» сентября 2021 года по «24» сентября 2024 года, обе даты включительно, при условии оплаты страховой премии в порядке, предусмотренном настоящим Договором. 3.2. Настоящий Договор покрывает требования, заявленные Страхователем Страховщику по наступившим страховым случаям в течение срока действия настоящего Договора, как в течение Периода страхования, так и в течение срока исковой давности (3 года), установленного законодательством Российской Федерации для договоров страхования ответственности. При этом непреднамеренные ошибки и упущения Страхователя, приводящие к предъявлению требований (имущественной претензии), могут быть совершены Страхователем (оценщиками, заключившими со Страхователем трудовой договор), как в течение Периода страхования, так и в течение Ретроактивного периода, установленного по настоящему Договору.
4. СТРАХОВАЯ СУММА (ЛИМИТ ОТВЕТСТВЕННОСТИ, ФРАНШИЗА):	4.1. Страховая сумма (лимит ответственности) по настоящему Договору по каждому страховому случаю (в соответствии с п.8.1. настоящего Договора) устанавливается в размере 60 000 000 (Шестьдесят миллионов) рублей. 4.2. Страховая сумма (лимит ответственности) по настоящему Договору по возмещению расходов на защиту (в соответствии с п.8.2. настоящего Договора) устанавливается в размере 100 000 (Сто тысяч) рублей. 4.3. Франшиза по настоящему Договору не устанавливается.
5. СТРАХОВАЯ ПРЕМИЯ:	5.1. Страховая премия устанавливается в размере 200 000 (Двести тысяч) рублей за период страхования. Оплата страховой премии производится пятью равными платежами в соответствии с выставленным счетами в следующие сроки: - первый платеж - в размере 40 000,- (Сорок тысяч) рублей в срок по 10.10.2021 г. - второй платеж - в размере 40 000,- (Сорок тысяч) рублей в срок по 10.10.2022 г. - третий платеж - в размере 40 000,- (Сорок тысяч) рублей в срок по 10.10.2023 г. - четвертый платеж - в размере 40 000,- (Сорок тысяч) рублей в срок по 10.10.2024 г. - пятый платеж - в размере 40 000,- (Сорок тысяч) рублей в срок по 10.10.2025 г. 5.2. При неуплате первого платежа страховой премии в срок, установленный в настоящем Договоре как дата уплаты страховой премии, настоящий Договор считается не вступившим в силу и не влечет каких-либо правовых последствий для его сторон. В случае неуплаты второго или последующих платежей страховых премий в срок, установленный настоящим Договором, Страховщик вправе прекратить настоящий Договор в одностороннем порядке, направив Страхователю письменное уведомление. Моментом прекращения настоящего Договора является дата окончания оплаченного страхового периода. Страховщик освобождается от обязанности осуществлять страховую выплату в отношении случаев, произошедших с указанного момента прекращения настоящего Договора. Оплаченным страховым периодом является часть предусмотренного настоящим Договором срока страхования, пропорциональная отношению оплаченной премии ко всей премии, причитающейся по настоящему Договору.
6. РЕТРОАКТИВНЫЙ ПЕРИОД:	6.1. Страховая защита по настоящему Договору распространяется на требования (имущественные претензии), связанные с непреднамеренными ошибками и упущениями, допущенными Страхователем (оценщиками, заключившими со Страхователем трудовой договор) после «25» сентября 2012 года.
7. УСЛОВИЯ СТРАХОВАНИЯ:	7.1. Настоящий Договор заключен и действует в соответствии с Правилами страхования ответственности (оценщиков от 06.03.2019 г. (далее – Правила страхования). Перечисленные в настоящем пункте Правила страхования прилагаются к настоящему Договору и являются его неотъемлемой частью. Подписывая настоящий Договор, Страхователь подтверждает, что он Правила страхования получил, полностью проинформирован об условиях страхования, все условия прочитал. Принял ему разъяснены и понятны.

**8. ОБЪЕКТ СТРАХОВАНИЯ:**

8.1. Объектом страхования являются не противоречащее законодательству Российской Федерации имущественные интересы Страхователя, связанные с его риском гражданской ответственности по обязательствам, возникающим вследствие причинения убытков Высполнителями (Третьим лицам), включая причинение вреда имуществу, при осуществлении односторонней деятельности, за нарушение договора на проведение оценки и (или) в результате нарушения Страхователем (компаниями, заключившими со Страхователем трудовой договор) требований в осуществлении односторонней деятельности, предусмотренная постановлением Федерального закона «Об односторонней деятельности в Российской Федерации», нарушения федеральных стандартов оценки, иных нормативных правовых актов Российской Федерации в области односторонней деятельности, стандартов и правил односторонней деятельности;

8.2. Объектом страхования также являются не противоречащие законодательству Российской Федерации имущественные интересы Страхователя, связанные с возмещением согласованных со Страховником расходов Страхователя на его защиту при ведении дел в судебных и арбитражных органах, включая расходы на оплату услуг экспертов и адвокатов, которые Страхователь понес в результате предъявления ему имущественных претензий, связанных с осуществлением односторонней деятельности.

9. СТРАХОВОЙ СЛУЧАЙ:

9.1. Страховым случаем является возникновение обязанности Страхователя возместить убытки, причиненные имущественным интересам Третьих лиц включая вред, причиненный имуществу Третьих лиц, в результате непредвиденных ошибок, упущений, допущений Страхователем (компаниями, заключившими со Страхователем трудовой договор) и которые в том числе привели к нарушению договора на проведение оценки, при осуществлении односторонней деятельности;

9.2. Страховой случай считается наступившим при соблюдении всех условий, указанных в п.4.4. Правил страхования и в настоящем Договоре.

9.3. Моментом наступления страхового случая по настоящему Договору признается момент предъявления в Страхователю имущественной претензии о возмещении убытков, причиненных имущественным интересам Третьих лиц. При этом под предъявлением имущественной претензии понимается вся предъявление Третьим лицом Страхователю письменной претензии, требующая и возмещения убытков или иного возмещения, так и уведомление Страхователя о том, что непредвиденные ошибки, упущения его (оценщиков, заключивших со Страхователем трудовой договор) привели к причинению убытков имущественным интересам Третьих лиц.

9.4. Страховым случаем также является возникновение у Страхователя расходов на защиту при ведении дел в судебных органах, включая расходы на оплату услуг экспертов и адвокатов, которые были понесены в результате предъявления имущественных претензий.

10. ТРЕТЬИ ЛИЦА

10.1. Третьими лицами по настоящему Договору являются:

10.1.1. Заказчик, заключивший договор на проведение оценки со Страхователем;

10.1.2. Иные третьи лица, которым могут быть причинены убытки при осуществлении Страхователем (компаниями, заключившими со Страхователем трудовой договор) односторонней деятельности;

11. СТРАХОВОЕ ВОЗМЕЩЕНИЕ:

11.1. В сумму страхового возмещения, подлежащего выплате Страховником при наступлении страхового случая по настоящему Договору, включаются расходы, указанные в п.п. 10.4.1.1., 10.4.2., 10.4.3. и 10.4.4. Правил страхования.

11.2. Расходы, указанные в п. 10.4.4. Правил страхования компенсируются только при условии, что они были произведены Страхователем по исполнению письменных указаний Страховника или с его письменного согласия, и даже в случае, если обязанность Страхователя возместить причиненные убытки в соответствии с заявленной имущественной претензией впоследствии не наступила.

11.3. Предельный размер страховой выплаты по настоящему договору не может превышать размер страховой суммы по каждому страховому случаю, установленный по настоящему Договору.

12. ИСКЛЮЧЕНИЯ:

12.1. В соответствии с Разделом 5 Правил страхования.

12.2. Также по настоящему Договору не признается страховым случаем возникновение обязанности Страхователя возместить убытки, причиненные Третьим лицам вследствие осуществления Страхователем односторонней деятельности, направленной на установление в отношении объектов оценки кадастровой стоимости.

13. ИЗМЕНЕНИЕ УСЛОВИЙ ДОГОВОРА:

13.1. Все изменения в условия настоящего Договора в период его действия могут вноситься по соглашению сторон на основании письменного заказа Страхователя путем оформления дописки к Договору, которые после их подписания становится неотъемлемой частью Договора.

14. УВЕДОМЛЕНИЯ:

14.1. Все письма и уведомления, направляемые в соответствии с настоящим Договором, считаются направленными надлежащим образом при соблюдении следующих условий:

14.1.1. уведомление направлено почтовым отправлением по адресам, указанным в п.1.1. и п.2.1. настоящего Договора;

14.1.2. уведомление направлено в виде сообщения электронной почты. Стороны осуществляют отправку по следующим адресам электронной почты со стороны Страхователя – mail@ingos.ru, со стороны Страховника – prof-mkf@ingos.ru.





14.1.3. телефонная связь осуществляется по следующим телефонам: со стороны Страхователя – 8(499)502-82-03, со стороны Страховщика – +7(499)971-92-03.

15. ПОДПИСИ СТОРОН

СТРАХОВАТЕЛЬ:

ООО «ОКБС»

Россия, 105082, Москва/Город, ул. Басуновская, 49, стр.2

ИНН 7701931014

Расч. сч. 40702810499026070247 в Филиал ПАО Банк «ФК»

Открытия в г. Москва

Кор. сч. 30101810943250000297

БИК: 044525297

От Страхователя:

Генеральный директор Филиала В.С. Александров на основании
Устава



СТРАХОВЩИК:

СПАО «Ингосстрах»

Россия, 115035, г. Москва, ул. Петровка, д. 12, стр.2

ИНН: 7705042179

Расч. сч. 40701810000060000001 в ПАО Банк ВТБ

Кор. сч. 30101810700000000187

БИК: 044525187

От Страховщика:

Генеральный директор филиала
Ингосстрах
Генеральный директор филиала
Ингосстрах
Генеральный директор филиала
Ингосстрах



Иск. С.А. Савинский
А.А. Савинский



ДОГОВОР

**ОБЯЗАТЕЛЬНОГО СТРАХОВАНИЯ ОТВЕТСТВЕННОСТИ ОЦЕНЩИКА
№ 433-028253/21**

«26» марта 2021 г.

4 Мескел

1. СТРАХОВАТЕЛЬ:	1.1. Фидатов Владимир Дмитриевич Паспортные данные: 45 09, 154816, Отделением по району Марьиноский парк ОУФМС России по г.р. Москва в ЮВАО, 17.05.2007 г. Адрес регистрации: г. Москва, ул. Перерва, д. 52, кв. 126
2. СТРАХОВЩИК:	2.1. Страховое публичное акционерное общество «Ингосстрах» Россия, Москва, ул. Петшицкая, 12 стр.2.
3. ПЕРИОД СТРАХОВАНИЯ (СРОК ДЕЙСТВИЯ ДОГОВОРА СТРАХОВАНИЯ / РЕТРОАКТИВНЫЙ ПЕРИОД):	3.1. С «16» мая 2021 года по «15» мая 2026 года, обе даты включительно, при условии оплаты страховой премии в порядке, предусмотренном настоящим Договором. 3.2. Настоящий Договор покрывает исключительные требования (включительные претензии) о возмещении реального ущерба, причиненного в Период страхования, заявленные Страхователем в течение срока исковой давности, установленного законодательством Российской Федерации. 3.3. Ретроактивный период по настоящему Договору устанавливается, начиная с даты, когда Страхователь начал осуществлять единичную деятельность.
4. СТРАХОВАЯ СУММА:	4.1. Страховая сумма по настоящему Договору по всем страховым случаям (в соответствии с п.7.1. настоящего Договора) устанавливается в размере 30.000.000 (Тридцать миллионов) рублей. 4.2. Страховая сумма в отношении Расходов на защиту (в соответствии с п.7.2. настоящего Договора) устанавливается в размере 100.000 (Сто тысяч) рублей.
5. СТРАХОВАЯ ПРЕМИЯ:	5.1. 75.000 (Семьдесят пять тысяч) рублей за период страхования. Оплата страховой премии производится пятью равными платежами в соответствии с выставленными счетами в следующие сроки: <ul style="list-style-type: none"> - первый платеж - в размере 15.000 (Пятнадцать тысяч) рублей в срок по 16.05.2021 г. - второй платеж - в размере 15.000 (Пятнадцать тысяч) рублей в срок по 16.05.2022 г. - третий платеж - в размере 15.000 (Пятнадцать тысяч) рублей в срок по 16.05.2023 г. - четвертый платеж - в размере 15.000 (Пятнадцать тысяч) рублей в срок по 16.05.2024 г. - пятый платеж - в размере 15.000 (Пятнадцать тысяч) рублей в срок по 16.05.2025 г. <p>При неуплате первого платежа страховой премии в срок, установленный в настоящем Договоре как дата уплаты страховой премии, настоящий Договор считается не вступившим в силу и не порождает никаких правовых последствий для его сторон.</p> <p>В случае неуплаты второго или последующих платежей страховой премии в срок, установленный настоящим Договором, Страховщик вправе прекратить настоящий Договор в одностороннем порядке, направив Страхователю письменное уведомление. Моментом прекращения настоящего Договора является дата окончания оплаченного страхового периода. Страховщик освобождается от обязанности осуществлять страховую выплату в отношении случаев, произошедших с указанного момента прекращения настоящего Договора.</p> <p>Оценочным страховым периодом является часть предусмотренного настоящим Договором срока страхования, пропорциональная отношению оплаченной премии ко всей премии, причитающейся по настоящему Договору.</p>
6. УСЛОВИЯ СТРАХОВАНИЯ:	6.1. Настоящий Договор заключен и действует в соответствии с Правилами страхования ответственности оценщиков от 06.05.2019 г. (далее - Правила страхования). Перечисленные в настоящем пункте Правила страхования прилагаются к настоящему Договору и являются его неотъемлемой частью. Подписывая настоящий Договор, Страхователь подтверждает, что получил эти Правила страхования, ознакомился с ними и обязуется выполнять.
7. ОБЪЕКТ СТРАХОВАНИЯ:	7.1. Объектом страхования по настоящему Договору являются имущественные интересы, связанные с риском ответственности Страхователя по обязательствам, возникшим вследствие причинения ущерба третьему, заключившему договор на проведение оценки, и (или) иным третьим лицам. 7.2. Объектом страхования также являются не противоречащие законодательству Российской Федерации имущественные интересы Страхователя, связанные с несением согласованных со Страховщиком Расходов на защиту.
8. СТРАХОВОЙ СЛУЧАЙ:	8.1. Страховым случаем является установленный вступившим в законную силу решением арбитражного суда или признанный Страхователем с письменного согласия Страховщика факт причинения ущерба действиями (бездействиями) Страхователя в результате нарушения требований федеральных стандартов оценки, стандартов и правил оценочной деятельности, установленных саморегулируемой организацией оценщиков, членом которой является Страхователь на момент причинения ущерба.

8.2. Страховым случаем также является возникновение у Страхователя расходов на защиту при ведении дел в судебных органах, включая расходы на оплату услуг экспертов и адвокатов, которые были понесены в результате предъявления имущественных претензий.

8.3. Страховая защита по настоящему Договору распространяется на страховые случаи, произошедшие в результате действий (бездействия) Страхователя, возникшие в течение Периода страхования или Ретроактивного периода.

9. СТРАХОВОЕ ВОЗМЕЩЕНИЕ:

9.1. В сумму страхового возмещения, подлежащего выплате Страховщиком при наступлении страхового случая по настоящему Договору, исключаются расходы, указанные в п.п. 10.4.1.1., 10.4.2., 10.4.3. и 10.4.4. Права страхователя.

10. ФРАНШИЗА:

10.1. По настоящему Договору франшиза не устанавливается.

11. УВЕДОМЛЕНИЯ:

11.1. Все письма и уведомления, направленные в соответствии с настоящим Договором, считаются направленными надлежащим образом если уведомление направлено почтовым отправлением по адресу, указанному в п.1.1. и п.2.1. настоящего Договора, если уведомление направлено в виде сообщения электронной почты, по адресу, указанному в таблице, телефонный звонок осуществляется по телефону, указанному в таблице:

	Страхователь	Страховщик
электронная почта:	blatko@okds.ru	prof-mak@ingos.ru
телефонная связь:	+7 925-923-44-04	+7 499/973-02-03

СТРАХОВАТЕЛЬ: Филатов Владимир Дмитриевич

От Страхователя

СТРАХОВЩИК: СПАО «Ингосстрах»

От Страховщика:

Артюховский С.Ю., Руководитель филиала в Республике
франшиза и профессиональное участие, действующий
на основании Доверенности №7864557-420 от 24.06.2020



ДОГОВОР

**ОБЯЗАТЕЛЬНОГО СТРАХОВАНИЯ ОТВЕТСТВЕННОСТИ ОЦЕНЩИКА
№ 433-028263/21**

«26» марта 2021 г.

г. Москва

1. СТРАХОВАТЕЛЬ:	1.1. Муратов Алексей Сергеевич Паспортные данные: 46 18 923499, выдан ГУ МВД России по Московской области Адрес регистрации: Московская область, г. Одиново, ул. Тимирязев, д. 16, кв. 109
2. СТРАХОВЩИК:	2.1. Страховое публичное акционерное общество «Ингосстрах» Россия, Москва, ул. Петушья, 11 стр.2
3. ПЕРИОД СТРАХОВАНИЯ (СРОК ДЕЙСТВИЯ ДОГОВОРА СТРАХОВАНИЯ / РЕТРОАКТИВНЫЙ ПЕРИОД):	3.1. С «16» мая 2021 года по «15» мая 2026 года, обе даты включительны, при условии уплаты страховой премии в порядке, предусмотренном настоящим Договором. 3.2. Настоящий Договор покрывает исключительно требования (имущественные претензии) о возмещении реального ущерба, причиненного в Период страхования, заключенные Страхователем в течение срока исковой давности, установленного законодательством Российской Федерации. 3.3. Ретроактивный период по настоящему Договору устанавливается, начиная с даты, когда Страхователь начал осуществлять основную деятельность.
4. СТРАХОВАЯ СУММА:	4.1. Страховая сумма по настоящему Договору по всем страховым случаям (в соответствии с п.7.1. настоящего Договора) устанавливается в размере 30 000 000 (Тридцать миллионов) рублей. 4.2. Страховая сумма в отношении Расходов на защиту (в соответствии с п.7.2. настоящего Договора) устанавливается в размере 100 000 (Сто тысяч) рублей.
5. СТРАХОВАЯ ПРЕМИЯ:	5.1. 75 000 (Семьдесят пять тысяч) рублей за период страхования. Оплата страховой премии производится пятью равными платежами в соответствии с вытекающими условиями в следующие сроки: - первый платеж – в размере 15 000 (Пятнадцать тысяч) рублей в срок по 16.05.2021 г., - второй платеж – в размере 15 000 (Пятнадцать тысяч) рублей в срок по 16.05.2022 г., - третий платеж – в размере 15 000 (Пятнадцать тысяч) рублей в срок по 16.05.2023 г., - четвертый платеж – в размере 15 000 (Пятнадцать тысяч) рублей в срок по 16.05.2024 г., - пятый платеж – в размере 15 000 (Пятнадцать тысяч) рублей в срок по 16.05.2025 г. При уплате первого платежа страховой премии в срок, установленный в настоящем Договоре, как дата уплаты страховой премии, настоящий Договор считается во вступившим в силу и не влечет каких-либо правовых последствий для его сторон. В случае уплаты второго или последующих платежей страховых премий в срок, установленный настоящим Договором, Страховщик вправе провозгласить настоящий Договор в одностороннем порядке, направив Страхователю письменное уведомление. Моментом прекращения действия Договора является дата окончания оговоренного страхового периода. Страховщик освобождается от обязанности осуществлять страховую выплату в отношении случаев, произошедших с указанного момента прекращения действия настоящего Договора. Оплатным страховым периодом является часть, предусмотренная настоящим Договором срока страхования, пропорциональная отношению оговоренной премии ко всей премии, причитающейся по настоящему Договору.
6. УСЛОВИЯ СТРАХОВАНИЯ:	6.1. Настоящий Договор заключен и действует в соответствии с Правилами страхования ответственности оценщиков от 06.03.2019 г. (далее – Правила страхования). Перечисленные в настоящем пункте Правила страхования прилагаются к настоящему Договору и являются его неотъемлемой частью. Подписавши настоящий Договор, Страхователь подтверждает, что получил эти Правила страхования, ознакомился с ними и обязуется выполнять.
7. ОБЪЕКТ СТРАХОВАНИЯ:	7.1. Объектом страхования по настоящему Договору являются имущественные интересы, связанные с риском ответственности Страхователя по обязательствам, возникшим вследствие причинения ущерба заказчику, заключившему договор на проведение оценки, и (или) иным третьим лицам. 7.2. Объектом страхования также являются не противоречащие законодательству Российской Федерации имущественные интересы Страхователя, связанные с несением расходов от Страховщиком Расходов на защиту.
8. СТРАХОВОЙ СЛУЧАЕ:	8.1. Страховым случаем является установленный вступившим в законную силу решением арбитражного суда или принятым Страхователем с письменного согласия Страховщика факт причинения ущерба действительным (бесспорным) Страхователем в результате нарушения требований федеральных стандартов оценки, стандартов и правил оценочной деятельности, установленных саморегулируемой организацией оценщиков, членом которой является Страхователь на момент причинения ущерба. 8.2. Страховым случаем также является возникновение у Страхователя расходов на защиту при ведении дел в судебных органах, включая расходы на оплату услуг экспертов и адвокатов, которые были понесены в результате предъявления имущественных претензий.

8.3. Страховая сумма по настоящему Договору распространяется на страховой случай, произошедший в результате действий (бездействия) Страхователя, произошедший в течение Периода страхования или Реституционного периода.

9. СТРАХОВОЕ ВОЗМЕЩЕНИЕ:

9.1. В сумму страхового возмещения, подлежащего выплате Страховщиком при наступлении страхового случая по настоящему Договору, включаются расходы, указанные в п.п. 10.4.1.1., 10.4.2., 10.4.3. и 10.4.4. Правил страхования.

10. ФРАНШИЗА:

10.1. По настоящему Договору франшиза не установлена.

11. УВЕДОМЛЕНИЯ:

11.1. Все письма и уведомления, направляемые в соответствии с настоящим Договором, считаются направленными надлежащим образом если уведомление направлено почтовым отправлением по адресу, указанному в п.1.1. и п.2.1. настоящего Договора, если уведомление направлено в виде сообщения электронной почты, по адресу, указанному в таблице, телефонная связь осуществляется по телефону, указанному в таблице:

	Страхователь	Страховщик
электронная почта:	anrepa@zodba.ru	prof-pnk@tinco.ru
телефонная связь:	+7 963-638-78-36	+7(499)973-93-01

СТРАХОВАТЕЛЬ: Муртин Алексей Сергеевич

От Страхователя:



СТРАХОВЩИК: СПАС (Минск) ООО

От Страховщика:

Александровский С.В., Исполнительный директор страховой компании
финансист и профессиональный работник, действующий
на основании Договора №768457-420 от 24.08.2020г.



КВАЛИФИКАЦИОННЫЙ АТТЕСТАТ В ОБЛАСТИ ОЦЕНОЧНОЙ ДЕЯТЕЛЬНОСТИ

№ 018740-1 от « 29 » марта 20 21 г.

Настоящий квалификационный аттестат в области оценочной деятельности по направлению оценочной деятельности

«Оценка недвижимости»

выдан

Филатов Владимир Дмитриевич

на основании решения федерального бюджетного учреждения
«Федеральный ресурсный центр»

от « 29 » марта 2021 г. № 193

Директор



А.С. Бузкин

Квалификационный аттестат выдается на три года и действует
до « 29 » марта 20 24 г.



012371-KA1

КВАЛИФИКАЦИОННЫЙ АТТЕСТАТ В ОБЛАСТИ ОЦЕНОЧНОЙ ДЕЯТЕЛЬНОСТИ

№ 018828-3 от 09 апреля 2021 г.

Настоящий квалификационный аттестат в области оценочной деятельности по направлению оценочной деятельности

«Оценка бизнеса»

выдан

Филатову Владимиру Дмитриевичу

на основании решения федерального бюджетного учреждения
«Федеральный ресурсный центр»

от 09 апреля 2021 г. № 195

Директор



А.С. Бункин

Квалификационный аттестат выдается на три года и действует
до 09 апреля 2024 г.

КВАЛИФИКАЦИОННЫЙ АТТЕСТАТ В ОБЛАСТИ ОЦЕНОЧНОЙ ДЕЯТЕЛЬНОСТИ

№ 032133-2 от 03 декабря 20 21г.

Настоящий квалификационный аттестат в области оценочной деятельности по направлению оценочной деятельности

«Оценка движимого имущества»

выдан **Филатову Владимиру Дмитриевичу**

на основании решения федерального бюджетного учреждения
«Федеральный ресурсный центр»

от 03 декабря 20 21г. № 229

Директор


А.С. Бузникин

Квалификационный аттестат выдается на три года и действует
до 03 декабря 20 24г.

КВАЛИФИКАЦИОННЫЙ АТТЕСТАТ В ОБЛАСТИ ОЦЕНОЧНОЙ ДЕЯТЕЛЬНОСТИ

№ 018742-3 от 29 марта 2021 г.

Настоящий квалификационный аттестат в области оценочной деятельности по направлению оценочной деятельности

«Оценка бизнеса»

выдан **Муратов Алексей Сергеевич**

на основании решения федерального бюджетного учреждения
«Федеральный ресурсный центр»

от 29 марта 2021 г. № 193

Директор



А.С. Бункин

Квалификационный аттестат выдается на три года и действует
до 29 марта 2024 г.

КВАЛИФИКАЦИОННЫЙ АТТЕСТАТ В ОБЛАСТИ ОЦЕНОЧНОЙ ДЕЯТЕЛЬНОСТИ

№ 022003-1 от 18 июня 2021 г.

Настоящий квалификационный аттестат в области оценочной деятельности по направлению оценочной деятельности

«Оценка недвижимости»


выдан

Муратову Алексею Сергеевичу

на основании решения федерального бюджетного учреждения
«Федеральный ресурсный центр»

от 18 июня 2021 г. № 204

Директор



А.С. Бузин

Квалификационный аттестат выдается на три года и действует
до 18 июня 2024 г.

014444 - KA1

КВАЛИФИКАЦИОННЫЙ АТТЕСТАТ В ОБЛАСТИ ОЦЕНОЧНОЙ ДЕЯТЕЛЬНОСТИ

№ 032134-2 от 03 декабря 20 21г.

Настоящий квалификационный аттестат в области оценочной деятельности по направлению оценочной деятельности

«Оценка движимого имущества»

выдан

Муратову Алексею Сергеевичу

на основании решения федерального бюджетного учреждения
«Федеральный ресурсный центр»

от 03 декабря 20 21г. № 229

Директор


А.С. Букин

Квалификационный аттестат выдается на три года и действует
до 03 декабря 20 24г.



СВИДЕТЕЛЬСТВО

О ГОСУДАРСТВЕННОЙ РЕГИСТРАЦИИ ПРАВА

Управление Федеральной службы государственной регистрации, кадастра и картографии по Самарской области

Дата выдачи:

"17" ноября 2011 года

Документы-основания: • Договор купли-продажи от 26.10.2011г.

- Правила доверительного управления Закрытым паевым инвестиционным фондом ретным "Первый Ретный", зарегистрированные ФСФР России в реестре за №1443-94199611, от 10.06.2009
- Изменения в правила доверительного управления от 20.08.2009 №1
- Изменения в правила доверительного управления от 06.10.2009 №2
- Изменения которые вносятся в правила доверительного управления ЗПИФ ретным "Первый ретный" от 15.01.2010 №3
- Изменения которые вносятся в правила доверительного управления ЗПИФ ретным "Первый ретный" от 23.03.2010 №4
- Изменения которые вносятся в правила доверительного управления ЗПИФ ретным "Первый ретный" от 06.05.2010 №5
- Изменения которые вносятся в правила доверительного управления ЗПИФ ретным "Первый ретный" от 10.08.2010 №6
- Изменения которые вносятся в правила доверительного управления ЗПИФ ретным "Первый Ретный" от 19.10.2010 №7
- Изменения, которые вносятся в правила доверительного управления ЗПИФ Ретным "Первый Ретный" от 28.04.2011 №8
- Изменения, которые вносятся в правила доверительного управления ЗПИФ ретным "Первый ретный" от 04.08.2011 №9
- Изменения, которые вносятся в правила доверительного управления ЗПИФ ретным "Первый ретный" от 27.09.2011 №10

Субъект (субъекты) права: Владельцы инвестиционных паев


• Владельцы инвестиционных паев закрытого паевого инвестиционного фонда недвижимости ретного "Первый Ретный" под управлением Общества с ограниченной ответственностью Управляющая компания "Первоинвест-Управление активами", данные о которых устанавливаются на основании данных лицевых счетов владельцев инвестиционных паев в реестре владельцев инвестиционных паев и счетов депо владельцев инвестиционных паев

Вид права: Общая долевая собственность

Объект права: Земельный участок, категория земель: земля населенных пунктов, вид разрешенного использования: земельный

Регистратор

Пузанова С. В.



63-АЖ № 415363



участок предоставлен для строительства жилого дома, общая площадь 1868 кв. м, адрес объекта: Самарская область, г. Тольятти, Центральный р-н, пересечение ул. Победы и Молодежного бульвара

САМАРСКАЯ ОБЛАСТЬ

Квартальный (или условный) номер: 63-09/0301157-0514

Существующие ограничения (обременения) права: доверительное управление

с чем в Едином государственном реестре прав на недвижимое имущество и сделок с ним от 17 ноября 2011 года сделана запись регистрации № 63-63-09/127/2011-034




Иные участники общей сделки, зарегистрированы в Едином государственном реестре прав на недвижимое имущество и сделок с ним - не зарегистрированы

Регистратор

Пушикова С. В.

САМАРСКАЯ ОБЛАСТЬ



Выписка из Единого государственного реестра недвижимости об объекте недвижимости

Сведения о характеристиках объекта недвижимости

На основании запроса от 24.02.2021, поступившего на рассмотрение 24.02.2021, сообщаем, что согласно записям Единого государственного реестра недвижимости:

Раздел 1 Лист 1

Земельный участок			
вид объекта недвижимости			
Лист №1	Раздел 1	Всего листов раздела 1: 2	Всего разделов: 5
		Всего листов выписки: 7	
24 февраля 2021г. № КУВИ-999/2021-113488			
Кадастровый номер:	63:09:0301157:514		
Номер кадастрового квартала:	63:09:0301157		
Дата присвоения кадастрового номера:	19.11.2005		
Ранее присвоенный государственный учетный номер:	Кадастровый номер 63:09:0301157:0514		
Адрес (местоположение):	Местоположение установлено относительно ориентира, расположенного в границах участка. Почтовый адрес ориентира: Самарская обл., г. Тольятти, Центральный р-н, пересечение ул. Победы и Молодежного бульвара.		
Площадь, м2:	1868 +/- 9		
Кадастровая стоимость, руб.:	8845671.16		
Кадастровые номера расположенных в пределах земельного участка объектов недвижимости:	данные отсутствуют		
Кадастровые номера объектов недвижимости, из которых образован объект недвижимости:	данные отсутствуют		
Кадастровые номера образованных объектов недвижимости:	данные отсутствуют		
Категория земель:	Земли населенных пунктов		
Виды разрешенного использования:	для строительства жилого дома, для объектов жилой застройки		
Сведения о кадастровом инженере:	данные отсутствуют		
Сведения о лесах, водных объектах и об иных природных объектах, расположенных в пределах земельного участка:	данные отсутствуют		
Сведения о том, что земельный участок полностью или частично расположен в границах зоны с особыми условиями использования территории или территории объекта культурного наследия:	данные отсутствуют		
Сведения о том, что земельный участок расположен в границах особой экономической зоны, территории опережающего социально-экономического развития, зоны территориального развития в Российской Федерации, игровой зоны:	данные отсутствуют		

	<p>ΑΓΡΟΓΡΑΦΟ ΠΑΡΕΝΑΙ ΥΕΑΒΘΔΠΠΣΕ ΠΑΙΕΝΩΡ</p> <p>ΝΑΑΑΑΙΕΒ Ι ΝΑΘΩΘΕΕΛΑΘΑ ΥΙ</p>	
полное наименование должности		инициалы, фамилия

Μ.Π.
 Νάδοεεεεαδ: 499363085956246237604825293765649464434
 Αεαααεεαδ: Διηδαάνδδ
 Άαεηδαεεδαεαί: η 04.02.2020 η 04.05.2021

Земельный участок			
вид объекта недвижимости			
Лист №2 Раздел 1	Всего листов раздела 1: 2	Всего разделов: 5	Всего листов выписки: 7
24 февраля 2021г. № КУВИ-999/2021-113488			
Кадастровый номер:		63:09:0301157:514	
Сведения о том, что земельный участок расположен в границах особо охраняемой природной территории, охотничьих угодий, лесничеств, лесопарков:		данные отсутствуют	
Сведения о результатах проведения государственного земельного надзора:		данные отсутствуют	
Сведения о расположении земельного участка в границах территории, в отношении которой утвержден проект межевания территории:		данные отсутствуют	
Условный номер земельного участка:		данные отсутствуют	
Сведения о принятии акта и (или) заключении договора, предусматривающих предоставление в соответствии с земельным законодательством исполнительным органом государственным органом власти или органом местного самоуправления, находящегося в государственной или муниципальной собственности земельного участка для строительства наемного дома социального использования или наемного дома коммерческого использования:		данные отсутствуют	
Сведения о том, что земельный участок или земельные участки образованы на основании решения об изъятии земельного участка и (или) расположенного на нем объекта недвижимости для государственных или муниципальных нужд:		данные отсутствуют	
Сведения о том, что земельный участок образован из земель или земельного участка, государственная собственность на которые не разграничена:		данные отсутствуют	
Сведения о наличии земельного спора о местоположении границ земельных участков:		данные отсутствуют	
Статус записи об объекте недвижимости:		Сведения об объекте недвижимости имеют статус "актуальные, ранее учтенные"	
Особые отметки:		Сведения об ограничениях права на объект недвижимости, обременениях данного объекта, не зарегистрированных в реестре прав, ограничений прав и обременений недвижимого имущества: Вид ограничения (обременения): Ограничения прав на земельный участок, предусмотренные статьями 56, 56.1 Земельного кодекса Российской Федерации; Срок действия: с 23.06.2016; Реквизиты документа-основания: Иной документ от 24.12.2008 № 1059. Право (ограничение права, обременение объекта недвижимости) зарегистрировано на объект недвижимости с видом(-ами) разрешенного использования: для строительства жилого дома. Сведения, необходимые для заполнения разделов: 4 - Сведения о частях земельного участка; 4.1 - Сведения о частях земельного участка; 4.2 - Сведения о частях земельного участка, отсутствуют.	
Получатель выписки:		Филатов Владимир Дмитриевич	

ΑΓΕΩΠ/ΑΙΟ ΠΑΤΕΝΑΙ ΥΕΑΒΘ/ΠΠΠΕ ΠΑΤΕΝΩΡ	ΝΑΑΑΑΙΕΒ Ι ΝΑΘΘΕΘΕΛΑΘΑ ΥΙ	инициалы, фамилия
полное наименование должности		

Μ.Π.
 Νάδοθεθεεεαδ: 499363085956248237604825293765649464434
 Αεεααεεαδ: Διηδααηαδ
 Άαεηααεεαεαί: η 04.02.2020 η 04.05.2021

Выписка из Единого государственного реестра недвижимости об объекте недвижимости

Сведения о зарегистрированных правах

Земельный участок			
вид объекта недвижимости			
Лист №1 Раздел 2	Всего листов раздела 2: 2	Всего разделов: 5	Всего листов выписки: 7
24 февраля 2021г. № КУВИ-999/2021-113488			
Кадастровый номер:		63:09:0301157:514	

1	Правообладатель (правообладатели):	1.1	Владельцы инвестиционных паев Закрытого паевого инвестиционного фонда ретного "Первый Рентный" под управлением Общества с ограниченной ответственностью Управляющая компания "Первоинвест-Управление активами"
2	Вид, номер и дата государственной регистрации права:	2.1	Общая долевая собственность 63-63-09/127/2011-034 17.11.2011 00:00:00
3	Ограничение прав и обременение объекта недвижимости:		
	3.1	вид:	Доверительное управление
		дата государственной регистрации:	08.04.2016 16:39:46
		номер государственной регистрации:	63-63/009-63/009/703/2016-2989/1
		срок, на который установлено ограничение прав и обременение объекта недвижимости:	Срок действия с 25.06.2009 по 01.06.2024 с 25.06.2009 по 01.06.2024
		лицо, в пользу которого установлено ограничение прав и обременение объекта недвижимости:	Общество с ограниченной ответственностью "Управляющая компания ПРОМСВЯЗЬ", ИНН: 7718218817
		основание государственной регистрации:	Правила доверительного управления Закрытым паевым инвестиционным фондом ретным "Первый Рентный", зарегистрированные ФСФР России в реестре за №1448-94199611 с изменениями и дополнениями, Выдан 10.06.2009 Договор о передаче прав и обязанностей по договору доверительного управления паевым инвестиционным фондом, № 20151105/ПР, Выдан 05.11.2015
4	Договоры участия в долевом строительстве:	не зарегистрировано	
5	Заявленные в судебном порядке права требования:	данные отсутствуют	
6	Сведения о возражении в отношении зарегистрированного права:	данные отсутствуют	
7	Сведения о наличии решения об изъятии объекта недвижимости для государственных и муниципальных нужд:	данные отсутствуют	
8	Сведения о невозможности государственной регистрации без личного участия правообладателя или его законного представителя:	данные отсутствуют	

	<p>ΑΓΕΙΟΓΡΑΦΟ ΠΑΤΕΝΑΙ ΥΠΕΥΘΥΝΟΤΗΤΕ ΠΑΤΕΝΩΝ</p> <p>ΝΑΑΑΑΙΕΒ Γ ΝΑΔΟΕΘΕΕΛΟΑ ΥΓ</p>	
полное наименование должности		инициалы, фамилия

ΑΓΕΙΟΓΡΑΦΟ ΠΑΤΕΝΑΙ
ΥΠΕΥΘΥΝΟΤΗΤΕ ΠΑΤΕΝΩΝ
 ΝΑΑΑΑΙΕΒ Γ ΝΑΔΟΕΘΕΕΛΟΑ ΥΓ
 Νάδοεθεεεαδ: 499363085956248297604825293765649464434
 Αεαααεεαδ: Διηδααηαδ
 Άαεηααεαεαεαί: η 04.02.2020 η 04.05.2021

Земельный участок			
вид объекта недвижимости			
Лист №2 Раздел 2	Всего листов раздела 2: 2	Всего разделов: 5	Всего листов выписки: 7
24 февраля 2021г. № КУВИ-999/2021-113488			
Кадастровый номер:		63:09:0301157:514	
9	Правопритязания и сведения о наличии поступивших, но не рассмотренных заявлений о проведении государственной регистрации права (перехода, прекращения права), ограничения права или обременения объекта недвижимости, сделки в отношении объекта недвижимости	отсутствуют	
10	Сведения об осуществлении государственной регистрации сделки, права, ограничения права без необходимого в силу закона согласия третьего лица, органа:	данные отсутствуют	
11	Сведения о невозможности государственной регистрации перехода, прекращения, ограничения права на земельный участок из земель сельскохозяйственного назначения:	данные отсутствуют	

	ΑΤΕΧΝΙΑΙΟ ΠΑΤΕΝΑΙ ΥΕΑΒΘΔΠΠΠΕ ΠΑΤΕΝΥΡ	
полное наименование должности	ΝΑΑΑΑΙΕΒ Ι ΝΑΘΘΕΘΕΕΛΟΑ ΥΙ	инициалы, фамилия

Μ.Π.
 Νάδοθεθεαο: 499363085956246237604825293765649464434
 Αεαααεαο: Διηδααηοδ
 Άαεηοαεοαεαί: η 04.02.2020 η 04.05.2021

Выписка из Единого государственного реестра недвижимости об объекте недвижимости
 Описание местоположения земельного участка

Земельный участок			
вид объекта недвижимости			
Лист №1 Раздел 3	Всего листов раздела 3: 1	Всего разделов: 5	Всего листов выписки: 7
24 февраля 2021г. № КУВИ-999/2021-113488			
Кадастровый номер:		63:09:0301157:514	

План (чертеж, схема) земельного участка



Масштаб 1:600

Условные обозначения

	ΑΡΧΙΤΕΚΤΟΝΙΚΗ ΥΠΕΥΘΥΝΗ ΠΑΡΕΝΧΥΣ ΝΑΛΛΑΓΙΕΒ Γ ΝΑΦΟΕΘΕΕΛΑ ΟΥ	
полное наименование должности		инициалы, фамилия

Μ.Π.

Νάφοεθεεεαο: 499363085956246297604825293765649464434
 Αεαααεαο: Διηδααηοδ
 Άαεηοαεαεαεαί: η 04.02.2020 η 04.05.2021

Выписка из Единого государственного реестра недвижимости об объекте недвижимости

Описание местоположения земельного участка

Земельный участок			
вид объекта недвижимости			
Лист №1 Раздел 3.1	Всего листов раздела 3.1: 1	Всего разделов: 5	Всего листов выписки: 7
24 февраля 2021г. № КУВИ-999/2021-113488			
Кадастровый номер:		63:09:0301157:514	

Описание местоположения границ земельного участка							
№ п/п	Номер точки		Дирекционный угол	Горизонтальное проложение, м	Описание закрепления на местности	Кадастровые номера смежных участков	Сведения об адресах правообладателей смежных земельных участков
	начальная	конечная					
1	2	3	4	5	6	7	8
1	1.1.1	1.1.2	197°27.5`	45.66	данные отсутствуют	данные отсутствуют	данные отсутствуют
2	1.1.2	1.1.3	287°18.6`	23.53	данные отсутствуют	данные отсутствуют	данные отсутствуют
3	1.1.3	1.1.4	17°47.5`	6.19	данные отсутствуют	63:09:0301157:526	данные отсутствуют
4	1.1.4	1.1.5	288°13.5`	0.86	данные отсутствуют	63:09:0301157:526	данные отсутствуют
5	1.1.5	1.1.6	287°42.7`	4.01	данные отсутствуют	63:09:0301157:526	данные отсутствуют
6	1.1.6	1.1.7	287°47.3`	15.42	данные отсутствуют	63:09:0301157:526	данные отсутствуют
7	1.1.7	1.1.8	17°49.6`	39.36	данные отсутствуют	63:09:0301157:3561	данные отсутствуют
8	1.1.8	1.1.1	107°22.7`	43.53	данные отсутствуют	данные отсутствуют	данные отсутствуют

полное наименование должности	ΑΓΡΟΓΙΑΙΟ ΠΑΤΕΝΑΙ ΥΕΑΒΘΔΠΠΠΕ ΠΑΤΕΝΩΡ	инициалы, фамилия
	ΝΑΑΑΑΙΕΒ Ι ΝΑΘΘΕΘΕΕΛΟΑ ΥΙ Μ.Π. Νάδοθεθεαο: 49936308595624623760482529376564946434 Αεαααεαο: Διηδααηοδ Άαεηοαεοαεαί: η 04.02.2020 η 04.05.2021	

Выписка из Единого государственного реестра недвижимости об объекте недвижимости

Описание местоположения земельного участка

Земельный участок			
вид объекта недвижимости			
Лист №1	Раздел 3.2	Всего листов раздела 3.2: 1	Всего разделов: 5
		Всего листов выписки: 7	
24 февраля 2021г. № КУВИ-999/2021-113488			
Кадастровый номер:		63:09:0301157:514	

Сведения о характерных точках границы земельного участка				
Система координат МСК-63				
Номер точки	Координаты, м		Описание закрепления на местности	Средняя квадратичная погрешность определения координат характерных точек границ земельного участка, м
	X	Y		
1	2	3	4	5
1	422709.86	1325996.01	-	0.3
2	422666.3	1325982.31	-	0.3
3	422673.3	1325959.85	-	0.3
4	422679.19	1325961.74	-	0.3
5	422679.46	1325960.92	-	0.3
6	422680.68	1325957.1	-	0.3
7	422685.39	1325942.42	-	0.3
8	422722.86	1325954.47	-	0.3
1	422709.86	1325996.01	-	0.3

полное наименование должности	<p>ΑΓΕΩΔΙΟ ΠΑΤΕΝΑΓ ΥΕΑΒΘΔΠΠΠΕ ΠΑΤΕΝΟΥ</p>	
	<p>ΝΑΑΑΑΙΕΒ Ι ΝΑΘΘΕΘΕΕΛΟΑ ΥΙ</p>	инициалы, фамилия
	<p>Μ.Π.</p> <p>Νάδδδδδδδδ: 499363085956246237604825293765649464434</p> <p>Άεάάάεάδ: Δίνδάάνδδ</p> <p>Άάέηδάέδάέάί: η 04.02.2020 η 04.05.2021</p>	

ФГИС ЕГРН

полное наименование органа регистрации прав

Раздел 1

Выписка из Единого государственного реестра недвижимости об объекте недвижимости

Сведения о характеристиках объекта недвижимости

На основании запроса от 05.09.2022 г., поступившего на рассмотрение 05.09.2022 г., сообщаем, что согласно записям Единого государственного реестра недвижимости:

Земельный участок			
<small>(вид объекта недвижимости)</small>			
Лист № ____ Раздела 1	Всего листов раздела 1 : ____	Всего разделов: ____	Всего листов выписки: ____
05.09.2022 № 99/2022/491539757			
Кадастровый номер:		63:09:0301157:514	

Номер кадастрового квартала:	63:09:0301157
Дата присвоения кадастрового номера:	19.11.2005
Ранее присвоенный государственный учетный номер:	Кадастровый номер: 63:09:0301157:0514
Адрес:	установлено относительно ориентира, расположенного в границах участка. Почтовый адрес ориентира: Самарская обл., г. Тольятти, Центральный р-н, пересечение ул. Победы и Молодежного бульвара
Площадь:	1868 +/- 9кв. м
Кадастровая стоимость, руб.:	8845671.16
Кадастровые номера расположенных в пределах земельного участка объектов недвижимости:	данные отсутствуют
Кадастровые номера объектов недвижимости, из которых образован объект недвижимости:	данные отсутствуют
Кадастровые номера образованных объектов недвижимости:	данные отсутствуют
Сведения о включении объекта недвижимости в состав предприятия как имущественного комплекса:	

Государственный регистратор		ФГИС ЕГРН
полное наименование должности	подпись	инициалы, фамилия

М.П.

Выписка из Единого государственного реестра недвижимости об объекте недвижимости
Сведения о характеристиках объекта недвижимости

Земельный участок		
<small>(вид объекта недвижимости)</small>		
Лист № <u> </u> Раздела 1	Всего листов раздела 1 : <u> </u>	Всего разделов: <u> </u>
05.09.2022 № 99/2022/491539757		Всего листов выписки: <u> </u>
Кадастровый номер:		63:09:0301157:514
Категория земель:	Земли населённых пунктов	
Виды разрешенного использования:	Для объектов жилой застройки	
Сведения о кадастровом инженере:	данные отсутствуют	
Сведения о лесах, водных объектах и об иных природных объектах, расположенных в пределах земельного участка:	данные отсутствуют	
Сведения о том, что земельный участок полностью или частично расположен в границах зоны с особыми условиями использования территории или территории объекта культурного наследия	данные отсутствуют	
Сведения о том, что земельный участок расположен в границах особой экономической зоны, территории опережающего социально-экономического развития, зоны территориального развития в Российской Федерации, игровой зоны:	данные отсутствуют	
Сведения о том, что земельный участок расположен в границах особо охраняемой природной территории, охотничьих угодий, лесничеств, лесопарков:	данные отсутствуют	
Сведения о результатах проведения государственного земельного надзора:	данные отсутствуют	
Сведения о расположении земельного участка в границах территории, в отношении которой утвержден проект межевания территории:	данные отсутствуют	
Государственный регистратор		ФГИС ЕГРН
полное наименование должности	подпись	инициалы, фамилия

М.П.

Выписка из Единого государственного реестра недвижимости об объекте недвижимости
Сведения о характеристиках объекта недвижимости

Земельный участок		
<small>(вид объекта недвижимости)</small>		
Лист № ___ Раздела 1	Всего листов раздела 1 : ___	Всего разделов: ___
05.09.2022 № 99/2022/491539757		
Кадастровый номер:	63:09:0301157:514	
Условный номер земельного участка:	данные отсутствуют	
Сведения о принятии акта и (или) заключении договора, предусматривающих предоставление в соответствии с земельным законодательством исполнительным органом государственной власти или органом местного самоуправления находящегося в государственной или муниципальной собственности земельного участка для строительства наемного дома социального использования или наемного дома коммерческого использования:	данные отсутствуют	
Сведения о том, что земельный участок или земельные участки образованы на основании решения об изъятии земельного участка и (или) расположенного на нем объекта недвижимости для государственных или муниципальных нужд:	данные отсутствуют	
Сведения о том, что земельный участок образован из земель или земельного участка, государственная собственность на которые не разграничена:	данные отсутствуют	
Сведения о наличии земельного спора о местоположении границ земельных участков:	данные отсутствуют	
Статус записи об объекте недвижимости:	Сведения об объекте недвижимости имеют статус "актуальные, ранее учтенные"	
Особые отметки:	Сведения необходимые для заполнения раздела 3.1 отсутствуют. Сведения необходимые для заполнения раздела 4 отсутствуют.	
Получатель выписки:	Толстенко Сергей Николаевич	
Государственный регистратор		ФГИС ЕГРН
полное наименование должности	подпись	инициалы, фамилия

М.П.

Выписка из Единого государственного реестра недвижимости об объекте недвижимости
Сведения о зарегистрированных правах

Земельный участок		<small>(вид объекта недвижимости)</small>	
Лист № <u> </u> Раздела <u> 2 </u>	Всего листов раздела <u> 2 </u> :	Всего разделов: <u> </u>	Всего листов выписки: <u> </u>
		05.09.2022 № 99/2022/491539757	
Кадастровый номер:		63:09:0301157:514	
1.	Правообладатель (правообладатели):	1.1.	Владельцы инвестиционных паев Закрытого паевого инвестиционного фонда рентного "Первый Рентный" под управлением Общества с ограниченной ответственностью Управляющая компания "Первоинвест-Управление активами"
2.	Вид, номер и дата государственной регистрации права:	2.1.	Долевая собственность, № 63-63-09/127/2011-034 от 17.11.2011
Ограничение прав и обременение объекта недвижимости:			
3.	3.1.1.	вид:	Доверительное управление, Самарская область, г. Тольятти, Центральный р-н, пересечение ул. Победы и Молодежного бульвара, кад.№ 63:09:0301157:514, Земельный участок, категория земель: земли населенных пунктов, земельный участок предоставлен для строительства жилого дома, общая площадь 1868 кв. м
		дата государственной регистрации:	08.04.2016
		номер государственной регистрации:	63-63/009-63/009/703/2016-2989/1
		срок, на который установлено ограничение прав и обременение объекта недвижимости:	с 25.06.2009 по 01.06.2024
		лицо, в пользу которого установлено ограничение прав и обременение объекта недвижимости:	Общество с ограниченной ответственностью "Управляющая компания ПРОМСВЯЗЬ", ИНН: 7718218817
		основание государственной регистрации:	Правила доверительного управления Закрытым паевым инвестиционным фондом ретным "Первый Рентный", зарегистрированные ФСФР России в реестре за №1448-94199611, от 10.06.2009; Договор о передаче прав и обязанностей по договору доверительного управления паевым инвестиционным фондом от 05.11.2015 №20151105/ПР
4.	Договоры участия в долевом строительстве:	данные отсутствуют	
5.	Заявленные в судебном порядке права требования:	данные отсутствуют	
6.	Сведения о возражении в отношении зарегистрированного права:	данные отсутствуют	
7.	Сведения о наличии решения об изъятии объекта недвижимости для государственных и муниципальных нужд:	данные отсутствуют	
8.	Сведения о невозможности государственной регистрации без личного участия правообладателя или его законного представителя:		
9.	Правопритязания и сведения о наличии поступивших, но не рассмотренных заявлений о проведении государственной регистрации права (перехода, прекращения права), ограничения права или обременения объекта недвижимости, сделки в отношении объекта недвижимости:	данные отсутствуют	
10.	Сведения об осуществлении государственной регистрации сделки, права, ограничения права без необходимого в силу закона согласия третьего лица, органа:	данные отсутствуют	
11.	Сведения о невозможности государственной регистрации перехода, прекращения, ограничения права на земельный участок из земель сельскохозяйственного назначения:		
Государственный регистратор		ФГИС ЕГРН	
полное наименование должности		подпись	инициалы, фамилия

М.П.

Выписка из Единого государственного реестра недвижимости об объекте недвижимости
Описание местоположения земельного участка

Земельный участок			
(вид объекта недвижимости)			
Лист № ___ Раздела 3	Всего листов раздела 3 : ___	Всего разделов: ___	Всего листов выписки: ___
05.09.2022 № 99/2022/491539757			
Кадастровый номер:		63:09:0301157:514	

План (чертеж, схема) земельного участка



Масштаб 1: данные отсутствуют	Условные обозначения:		
-------------------------------	-----------------------	--	--

Государственный регистратор		ФГИС ЕГРН
полное наименование должности	подпись	инициалы, фамилия

М.П.

Выписка из Единого государственного реестра недвижимости об объекте недвижимости
Описание местоположения земельного участка

Земельный участок			
<small>(вид объекта недвижимости)</small>			
Лист № ___ Раздела 3.2	Всего листов раздела 3.2 : ___	Всего разделов: ___	Всего листов выписки: ___
05.09.2022 № 99/2022/491539757			
Кадастровый номер:		63:09:0301157:514	

Сведения о характерных точках границы земельного участка				
Система координат				
Зона №				
Номер точки	Координаты		Описание закрепления на местности	Средняя квадратическая погрешность определения координат характерных точек границ земельного участка, м
	X	Y		
1	2	3	4	5
1	422709.86	1325996.01	данные отсутствуют	данные отсутствуют
2	422666.3	1325982.31	данные отсутствуют	данные отсутствуют
3	422673.3	1325959.85	данные отсутствуют	данные отсутствуют
4	422679.19	1325961.74	данные отсутствуют	данные отсутствуют
5	422679.46	1325960.92	данные отсутствуют	данные отсутствуют
6	422680.68	1325957.1	данные отсутствуют	данные отсутствуют
7	422685.39	1325942.42	данные отсутствуют	данные отсутствуют
8	422722.86	1325954.47	данные отсутствуют	данные отсутствуют

Государственный регистратор		ФГИС ЕГРН
полное наименование должности	подпись	инициалы, фамилия

М.П.

Филиал публично-правовой компании "Роскадастр" по Самарской области

полное наименование органа регистрации прав

Выписка из Единого государственного реестра недвижимости об объекте недвижимости

Сведения о характеристиках объекта недвижимости

На основании запроса от 04.09.2023, поступившего на рассмотрение 04.09.2023, сообщаем, что согласно записям Единого государственного реестра недвижимости:

Раздел 1 Лист 1

Земельный участок			
вид объекта недвижимости			
Лист № 1 раздела 1	Всего листов раздела 1: 3	Всего разделов: 6	Всего листов выписки: 11
04.09.2023г. № КУВИ-001/2023-201167231			
Кадастровый номер:	63:09:0301157:514		
Номер кадастрового квартала:	63:09:0301157		
Дата присвоения кадастрового номера:	19.11.2005		
Ранее присвоенный государственный учетный номер:	Кадастровый номер 63:09:0301157:0514		
Местоположение:	Местоположение установлено относительно ориентира, расположенного в границах участка. Почтовый адрес ориентира: Самарская обл., г. Тольятти, Центральный р-н, пересечение ул. Победы и Молодежного бульвара.		
Площадь:	1868 +/- 9		
Кадастровая стоимость, руб.:	9195753.04		
Кадастровые номера расположенных в пределах земельного участка объектов недвижимости:	данные отсутствуют		
Кадастровые номера объектов недвижимости, из которых образован объект недвижимости:	данные отсутствуют		
Кадастровые номера образованных объектов недвижимости:	данные отсутствуют		
Категория земель:	Земли населенных пунктов		
Виды разрешенного использования:	для строительства жилого дома		
Сведения о кадастровом инженере:	данные отсутствуют		
Сведения о лесах, водных объектах и об иных природных объектах, расположенных в пределах земельного участка:	данные отсутствуют		
Сведения о том, что земельный участок полностью расположен в границах зоны с особыми условиями использования территории, территории объекта культурного наследия, публичного сервитута:	данные отсутствуют		



ДОКУМЕНТ ПОДПИСАН
ЭЛЕКТРОННОЙ ПОДПИСЬЮ

Сертификат: 00ВВ056В7401СВ38D2В3576АСDС8425108

Владелец: ФЕДЕРАЛЬНАЯ СЛУЖБА ГОСУДАРСТВЕННОЙ
РЕГИСТРАЦИИ, КАДАСТРА И КАРТОГРАФИИ
Действителен: с 27.06.2023 по 19.09.2024

полное наименование должности

инициалы, фамилия

Земельный участок			
вид объекта недвижимости			
Лист № 2 раздела 1	Всего листов раздела 1: 3	Всего разделов: 6	Всего листов выписки: 11
04.09.2023г. № КУВИ-001/2023-201167231			
Кадастровый номер:		63:09:0301157:514	
Сведения о том, что земельный участок расположен в границах особой экономической зоны, территории опережающего социально-экономического развития, зоны территориального развития в Российской Федерации, игровой зоны:		данные отсутствуют	
Сведения о том, что земельный участок расположен в границах особо охраняемой природной территории, охотничьих угодий, лесничеств:		данные отсутствуют	
Сведения о результатах проведения государственного земельного надзора:		данные отсутствуют	
Сведения о расположении земельного участка в границах территории, в отношении которой утвержден проект межевания территории:		данные отсутствуют	
Условный номер земельного участка:		данные отсутствуют	
Сведения о принятии акта и (или) заключении договора, предусматривающих предоставление в соответствии с земельным законодательством исполнительным органом государственным органом власти или органом местного самоуправления, находящегося в государственной или муниципальной собственности земельного участка для строительства наемного дома социального использования или наемного дома коммерческого использования:		данные отсутствуют	
Сведения о том, что земельный участок или земельные участки образованы на основании решения об изъятии земельного участка и (или) расположенного на нем объекта недвижимости для государственных или муниципальных нужд:		данные отсутствуют	
Сведения о том, что земельный участок образован из земель или земельного участка, государственная собственность на которые не разграничена:		данные отсутствуют	
Сведения о наличии земельного спора о местоположении границ земельных участков:		данные отсутствуют	
Статус записи об объекте недвижимости:		Сведения об объекте недвижимости имеют статус "актуальные, ранее учтенные"	
Особые отметки:		Сведения об ограничениях права на объект недвижимости, обременениях данного объекта, не зарегистрированных в реестре прав, ограничений прав и обременений недвижимого имущества: вид ограничения (обременения): ограничения прав на земельный участок, предусмотренные статьей 56	



ДОКУМЕНТ ПОДПИСАН
ЭЛЕКТРОННОЙ ПОДПИСЬЮ

Сертификат: 00ВВ056В7401СВ38D2В3576АСDC8425108

Владелец: ФЕДЕРАЛЬНАЯ СЛУЖБА ГОСУДАРСТВЕННОЙ

РЕГИСТРАЦИИ, КАДАСТРА И КАРТОГРАФИИ

Действителен: с 27.06.2023 по 19.09.2024

полное наименование должности

инициалы, фамилия

Земельный участок			
вид объекта недвижимости			
Лист № 3 раздела 1	Всего листов раздела 1: 3	Всего разделов: 6	Всего листов выписки: 11
04.09.2023г. № КУВИ-001/2023-201167231			
Кадастровый номер:		63:09:0301157:514	
		Земельного кодекса Российской Федерации; срок действия: с 23.06.2016; реквизиты документа-основания: иной документ от 24.12.2008 № 1059. Сведения, необходимые для заполнения раздела: 4 - Сведения о частях земельного участка, отсутствуют.	
Получатель выписки:		Толстенко Сергей Николаевич	

полное наименование должности	 ДОКУМЕНТ ПОДПИСАН ЭЛЕКТРОННОЙ ПОДПИСЬЮ Сертификат: 00ВВ056В7401СВ38D2В3576АСDС8425108 Владелец: ФЕДЕРАЛЬНАЯ СЛУЖБА ГОСУДАРСТВЕННОЙ РЕГИСТРАЦИИ, КАДАСТРА И КАРТОГРАФИИ Действителен: с 27.06.2023 по 19.09.2024	инициалы, фамилия
-------------------------------	---	-------------------

Выписка из Единого государственного реестра недвижимости об объекте недвижимости
Сведения о зарегистрированных правах

Земельный участок			
вид объекта недвижимости			
Лист № 1 раздела 2	Всего листов раздела 2: 3	Всего разделов: 6	Всего листов выписки: 11
04.09.2023г. № КУВИ-001/2023-201167231			
Кадастровый номер:		63:09:0301157:514	
1	Правообладатель (правообладатели):	1.1	Владельцы инвестиционных паев Закрытого паевого инвестиционного фонда рентного "Первый Рентный" под управлением Общества с ограниченной ответственностью Управляющая компания "Первоинвест-Управление активами"
	Сведения о возможности предоставления третьим лицам персональных данных физического лица:	1.1.1	данные отсутствуют
2	Вид, номер, дата и время государственной регистрации права:	2.1	Общая долевая собственность 63-63-09/127/2011-034 17.11.2011 00:00:00
3	Сведения об осуществлении государственной регистрации сделки, права без необходимого в силу закона согласия третьего лица, органа:	3.1	данные отсутствуют
4	Ограничение прав и обременение объекта недвижимости:		
4.1	вид:	Доверительное управление	
	дата государственной регистрации:	08.04.2016 16:39:46	
	номер государственной регистрации:	63-63/009-63/009/703/2016-2989/1	
	срок, на который установлены ограничение прав и обременение объекта недвижимости:	Срок действия с 25.06.2009 по 01.06.2024 с 25.06.2009 по 01.06.2024	
	лицо, в пользу которого установлены ограничение прав и обременение объекта недвижимости:	Общество с ограниченной ответственностью "Управляющая компания ПРОМСВЯЗЬ", ИНН: 7718218817	
	сведения о возможности предоставления третьим лицам персональных данных физического лица	данные отсутствуют	
	основание государственной регистрации:	Правила доверительного управления Закрытым паевым инвестиционным фондом ретным "Первый Рентный", зарегистрированные ФСФР России в реестре за №1448-94199611 с изменениями и дополнениями, выдан 10.06.2009 Договор о передаче прав и обязанностей по договору доверительного управления паевым инвестиционным фондом, № 20151105/ПР, выдан 05.11.2015	
	сведения об осуществлении государственной регистрации сделки, права, ограничения права без необходимого в силу закона согласия третьего лица, органа:	данные отсутствуют	



ДОКУМЕНТ ПОДПИСАН
ЭЛЕКТРОННОЙ ПОДПИСЬЮ

Сертификат: 00ВВ056В7401СВ38Д2В3576АСДС8425108

Владелец: ФЕДЕРАЛЬНАЯ СЛУЖБА ГОСУДАРСТВЕННОЙ

РЕГИСТРАЦИИ, КАДАСТРА И КАРТОГРАФИИ

Действителен: с 27.06.2023 по 19.09.2024

полное наименование должности

инициалы, фамилия

Земельный участок	
вид объекта недвижимости	
Лист № 2 раздела 2	Всего листов раздела 2: 3
Всего разделов: 6	
Всего листов выписки: 11	
04.09.2023г. № КУВИ-001/2023-201167231	
Кадастровый номер:	63:09:0301157:514
	сведения об управляющем залогом и о договоре управления залогом, если такой договор заключен для управления ипотекой:
	данные отсутствуют
	сведения о депозитарии, который осуществляет хранение обездвиженной документарной закладной или электронной закладной:
	сведения о внесении изменений или дополнений в регистрационную запись об ипотеке:
5	Договоры участия в долевом строительстве:
	не зарегистрировано
6	Заявленные в судебном порядке права требования:
	данные отсутствуют
7	Сведения о возможности предоставления третьим лицам персональных данных физического лица
	данные отсутствуют
8	Сведения о возражении в отношении зарегистрированного права:
	данные отсутствуют
9	Сведения о наличии решения об изъятии объекта недвижимости для государственных и муниципальных нужд:
	данные отсутствуют
10	Сведения о невозможности государственной регистрации без личного участия правообладателя или его законного представителя:
	данные отсутствуют
11	Правопритязания и сведения о наличии поступивших, но не рассмотренных заявлений о проведении государственной регистрации права (перехода, прекращения права), ограничения права или обременения объекта недвижимости, сделки в отношении объекта недвижимости:
	отсутствуют

полное наименование должности	 ДОКУМЕНТ ПОДПИСАН ЭЛЕКТРОННОЙ ПОДПИСЬЮ Сертификат: 00BV056B7401CB38D2B3576ACDC8425108 Владелец: ФЕДЕРАЛЬНАЯ СЛУЖБА ГОСУДАРСТВЕННОЙ РЕГИСТРАЦИИ, КАДАСТРА И КАРТОГРАФИИ Действителен: с 27.06.2023 по 19.09.2024	инициалы, фамилия

Земельный участок			
вид объекта недвижимости			
Лист № 3 раздела 2	Всего листов раздела 2: 3	Всего разделов: 6	Всего листов выписки: 11
04.09.2023г. № КУВИ-001/2023-201167231			
Кадастровый номер:		63:09:0301157:514	
11	Сведения о невозможности государственной регистрации перехода, прекращения, ограничения права на земельный участок из земель сельскохозяйственного назначения:	данные отсутствуют	

полное наименование должности		ДОКУМЕНТ ПОДПИСАН ЭЛЕКТРОННОЙ ПОДПИСЬЮ	инициалы, фамилия
	Сертификат: 00ВВ056В7401СВ38D2В3576АСDС8425108 Владелец: ФЕДЕРАЛЬНАЯ СЛУЖБА ГОСУДАРСТВЕННОЙ РЕГИСТРАЦИИ, КАДАСТРА И КАРТОГРАФИИ Действителен: с 27.06.2023 по 19.09.2024		

Выписка из Единого государственного реестра недвижимости об объекте недвижимости
Описание местоположения земельного участка

Земельный участок			
вид объекта недвижимости			
Лист № 1 раздела 3	Всего листов раздела 3: 1	Всего разделов: 6	Всего листов выписки: 11
04.09.2023г. № КУВИ-001/2023-201167231			
Кадастровый номер:		63:09:0301157:514	

План (чертеж, схема) земельного участка



Масштаб 1:600	Условные обозначения:		
---------------	-----------------------	--	--

 ДОКУМЕНТ ПОДПИСАН ЭЛЕКТРОННОЙ ПОДПИСЬЮ	Сертификат: 00ВВ056В7401СВ38D2В3576АСDС8425108 Владелец: ФЕДЕРАЛЬНАЯ СЛУЖБА ГОСУДАРСТВЕННОЙ РЕГИСТРАЦИИ, КАДАСТРА И КАРТОГРАФИИ Действителен: с 27.06.2023 по 19.09.2024	инициалы, фамилия
полное наименование должности		

Выписка из Единого государственного реестра недвижимости об объекте недвижимости

Описание местоположения земельного участка

Земельный участок			
вид объекта недвижимости			
Лист № 1 раздела 3.1	Всего листов раздела 3.1: 1	Всего разделов: 6	Всего листов выписки: 11
04.09.2023г. № КУВИ-001/2023-201167231			
Кадастровый номер:		63:09:0301157:514	

Описание местоположения границ земельного участка							
№ п/п	Номер точки		Дирекционный угол	Горизонтальное проложение, м	Описание закрепления на местности	Кадастровые номера смежных участков	Сведения об адресах правообладателей смежных земельных участков
	начальная	конечная					
1	2	3	4	5	6	7	8
1	1.1.1	1.1.2	197°27.5`	45.66	данные отсутствуют	данные отсутствуют	данные отсутствуют
2	1.1.2	1.1.3	287°18.6`	23.53	данные отсутствуют	данные отсутствуют	данные отсутствуют
3	1.1.3	1.1.4	17°47.5`	6.19	данные отсутствуют	63:09:0301157:526	данные отсутствуют
4	1.1.4	1.1.5	288°13.5`	0.86	данные отсутствуют	63:09:0301157:526	данные отсутствуют
5	1.1.5	1.1.6	287°42.7`	4.01	данные отсутствуют	63:09:0301157:526	данные отсутствуют
6	1.1.6	1.1.7	287°47.3`	15.42	данные отсутствуют	63:09:0301157:526	данные отсутствуют
7	1.1.7	1.1.8	17°49.6`	39.36	данные отсутствуют	63:09:0301157:3561	данные отсутствуют
8	1.1.8	1.1.1	107°22.7`	43.53	данные отсутствуют	данные отсутствуют	данные отсутствуют

полное наименование должности		ДОКУМЕНТ ПОДПИСАН ЭЛЕКТРОННОЙ ПОДПИСЬЮ	инициалы, фамилия
	Сертификат: 00ВВ056В7401СВ38D2В3576АСDС8425108 Владелец: ФЕДЕРАЛЬНАЯ СЛУЖБА ГОСУДАРСТВЕННОЙ РЕГИСТРАЦИИ, КАДАСТРА И КАРТОГРАФИИ Действителен: с 27.06.2023 по 19.09.2024		

Выписка из Единого государственного реестра недвижимости об объекте недвижимости

Описание местоположения земельного участка

Земельный участок			
вид объекта недвижимости			
Лист № 1 раздела 3.2	Всего листов раздела 3.2: 1	Всего разделов: 6	Всего листов выписки: 11
04.09.2023г. № КУВИ-001/2023-201167231			
Кадастровый номер:		63:09:0301157:514	

Сведения о характерных точках границы земельного участка				
Система координат МСК-63				
Номер точки	Координаты, м		Описание закрепления на местности	Средняя квадратичная погрешность определения координат характерных точек границ земельного участка, м
	X	Y		
1	2	3	4	5
1	422709.86	1325996.01	-	0.3
2	422666.3	1325982.31	-	0.3
3	422673.3	1325959.85	-	0.3
4	422679.19	1325961.74	-	0.3
5	422679.46	1325960.92	-	0.3
6	422680.68	1325957.1	-	0.3
7	422685.39	1325942.42	-	0.3
8	422722.86	1325954.47	-	0.3
1	422709.86	1325996.01	-	0.3

полное наименование должности		ДОКУМЕНТ ПОДПИСАН	инициалы, фамилия
		ЭЛЕКТРОННОЙ ПОДПИСЬЮ	
Сертификат: 00ВВ056В7401СВ38D2В3576АСDС8425108			
Владелец: ФЕДЕРАЛЬНАЯ СЛУЖБА ГОСУДАРСТВЕННОЙ			
РЕГИСТРАЦИИ, КАДАСТРА И КАРТОГРАФИИ			
Действителен: с 27.06.2023 по 19.09.2024			

Выписка из Единого государственного реестра недвижимости об объекте недвижимости

Сведения о частях земельного участка

Земельный участок			
вид объекта недвижимости			
Лист № 1 раздела 4.1	Всего листов раздела 4.1: 2	Всего разделов: 6	Всего листов выписки: 11
04.09.2023г. № КУВИ-001/2023-201167231			
Кадастровый номер:		63:09:0301157:514	

Учетный номер части	Площадь, м2	Содержание ограничения в использовании или ограничения права на объект недвижимости или обременения объекта недвижимости
1	2	3
	Весь	<p>вид ограничения (обременения): ограничения прав на земельный участок, предусмотренные статьей 56 Земельного кодекса Российской Федерации; Срок действия: не установлен; реквизиты документа-основания: иной документ от 24.12.2008 № 1059;</p> <p>Содержание ограничения (обременения): 1. Основной целью создания и обеспечения режима в зоне санитарной охраны источников водоснабжения (далее - ЗСО) является санитарная охрана от загрязнения источников водоснабжения, а также территорий, на которых они расположены. 2. Ограничения использования земельных участков и объектов капитального строительства на территории санитарных, защитных и санитарно-защитных зон источников водоснабжения определяются режимами использования земельных участков и объектов капитального строительства, устанавливаемыми в соответствии с законодательством Российской Федерации, в том числе с Федеральным законом от 30.03.1999 №52-ФЗ «О санитарно-эпидемиологическом благополучии населения». 3. Содержание указанного режима определено санитарно-эпидемиологическими правилами и нормативами СанПиН 2.1.4.1110-02 «Зоны санитарной охраны источников водоснабжения и водопроводов питьевого назначения». 4. В соответствии с СанПиН 2.1.4.1110-02 территория первого пояса ЗСО должна быть спланирована для отвода поверхностного стока за её пределы, озеленена, ограждена и обеспечена охраной. Дорожки к сооружениям должны иметь твёрдое покрытие. Не допускается: - посадка высокоствольных деревьев; - все виды строительства, не имеющие непосредственного отношения к эксплуатации, реконструкции и расширению водопроводных сооружений, в том числе прокладка трубопроводов различного назначения; - размещение жилых и хозяйственно-бытовых зданий, проживание людей. На территории первого пояса здания должны быть оборудованы канализацией с отведением сточных вод в ближайшую систему бытовой или производственной канализации или на местные станции очистных сооружений, расположенные за пределами первого пояса зон санитарной охраны с учётом санитарного режима на территории второго пояса. 5. В пределах второго и третьего поясов зоны санитарной охраны подземных источников водоснабжения запрещается: - закачка отработанных вод в подземные горизонты; - подземное складирование твёрдых отходов; - разработка недр земли; - размещение складов горюче-смазочных материалов, ядохимикатов и минеральных удобрений, накопителей промстоков, шламохранилищ и других объектов, обуславливающих опасность химического загрязнения подземных вод (размещение таких объектов допускается в пределах третьего пояса ЗСО только при использовании защищённых подземных вод, при условии выполнения специальных мероприятий по защите водоносного горизонта от загрязнения при наличии</p>

 ДОКУМЕНТ ПОДПИСАН ЭЛЕКТРОННОЙ ПОДПИСЬЮ Сертификат: 00BV056B7401CB38D2B3576ACDC8425108 Владелец: ФЕДЕРАЛЬНАЯ СЛУЖБА ГОСУДАРСТВЕННОЙ РЕГИСТРАЦИИ, КАДАСТРА И КАРТОГРАФИИ Действителен: с 27.06.2023 по 19.09.2024	полное наименование должности	инициалы, фамилия
---	-------------------------------	-------------------

Земельный участок			
вид объекта недвижимости			
Лист № 2 раздела 4.1	Всего листов раздела 4.1: 2	Всего разделов: 6	Всего листов выписки: 11
04.09.2023г. № КУВИ-001/2023-201167231			
Кадастровый номер:		63:09:0301157:514	
		санитарно-эпидемиологического заключения центра государственного санитарно-эпидемиологического надзора, выданного с учётом заключения органов геологического контроля). 6. Кроме ограничений, указанных в части 5 настоящей статьи, в пределах второго пояса зоны санитарной охраны подземных источников водоснабжения также запрещается: - размещение кладбищ, скотомогильников, полей ассенизации, полей фильтрации, навозохранилищ, силосных траншей, животноводческих и птицеводческих предприятий и других объектов, обуславливающих опасность микробного загрязнения подземных вод; - применение удобрений и ядохимикатов; - рубка леса главного пользования и реконструкции.; Реестровый номер границы: 63.09.2.281	

полное наименование должности	 ДОКУМЕНТ ПОДПИСАН ЭЛЕКТРОННОЙ ПОДПИСЬЮ	инициалы, фамилия
	Сертификат: 00ВВ056В7401СВ38D2В3576АСDС8425108 Владелец: ФЕДЕРАЛЬНАЯ СЛУЖБА ГОСУДАРСТВЕННОЙ РЕГИСТРАЦИИ, КАДАСТРА И КАРТОГРАФИИ Действителен: с 27.06.2023 по 19.09.2024	



ОСТАВИТЬ ЗАЯВКУ / ОБРАТНЫЙ ЗВОНОК

ПОИСК
НЕДВИЖИМОСТИ
[ГЛАВНАЯ](#)
[О КОМПАНИИ](#)
[УСЛУГИ](#)
[ПОЛЕЗНОЕ](#)
[КОНТАКТЫ](#)

ЗЕМЕЛЬНЫЕ УЧАСТКИ

- ПОД ЖИЛУЮ ЗАСТРОЙКУ
- ПОД ПРОИЗВОДСТВО
- ПОД ТОРГОВО-ОФИСНЫЕ ПОМЕЩЕНИЯ
- ПОД СТО, МОЙКИ И КАФЕ
- ДАЧИ, КОТТЕДЖИ

КОММЕРЧЕСКАЯ НЕДВИЖИМОСТЬ

ДЕЙСТВУЮЩИЙ БИЗНЕС

КВАРТИРЫ

ДОМА, КОТТЕДЖИ, ДАЧИ

ТИП СДЕЛКИ

- ПРОДАЖА АРЕНДА

ПЛОЩАДЬ

ОТ ДО КВ. М

СТОИМОСТЬ

ОТ ДО МЛН. РУБ

ПОКАЗАТЬ

[Сбросить фильтр](#)

Г. ТОЛЬЯТТИ, ПЕРЕСЕЧЕНИЕ ЮЖНОГО И АВТОЗАВОДСКОГО ШОССЕ

Тип сделки: Продажа

Стоимость: 25 млн. руб.

Площадь: 1 га

Вид собственности: собственность

Коммуникации: центральные

Продавец: Елена

Телефон: +79272150273

 Размещено 19 дней назад
 2529 просмотров

ОСТАВИТЬ ЗАЯВКУ

ИНФОРМАЦИЯ ОБ ОБЪЕКТЕ

Продам участок 1 га, земли поселений (ИЖС), в черте города

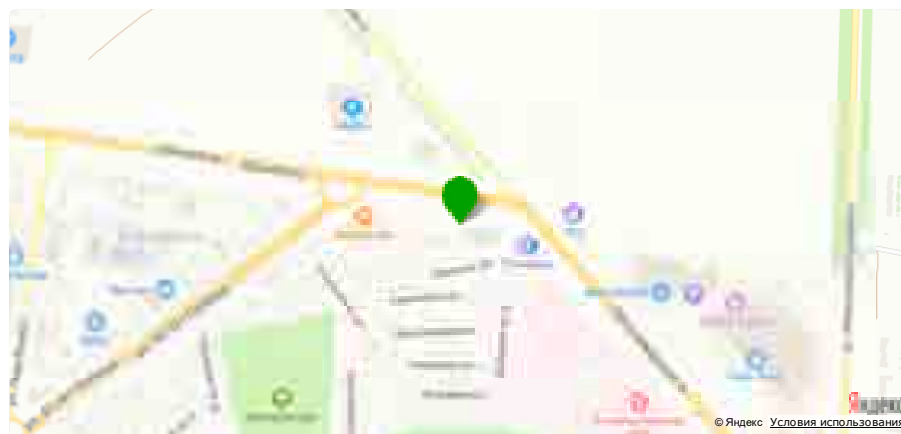
Продается участок S=10000 кв. м. в центре г. Тольятти в районе «золотого треугольника»

Участок расположен на Южном шоссе – единственной магистрали, соединяющей административные центры Тольятти с наиболее населенными районами (650 тысяч человек). Расположение на 1-ой линии дает объекту прекрасную видимость с дороги и транспортную доступность, интенсивный транспортный поток, близко расположен густо-населенный жилой массив. По данной магистрали в течение дня проезжают более 100 тысяч автомобилей. Земельный участок в собственности (зона Ж-1А).

Выгодное соседство:

- гипермаркет «Castorama»
 - молл «Park House»
 - магазин электроники «Media Markt»
 - супермаркет «ЛЕНТА»
 - гипермаркет «METRO»
- На данном участке возможно реализовать:
- отдельно стоящие гаражи или автостоянки
 - аптеки
 - офисы
 - спортивный клуб с теннисными кортами и бассейном
 - магазины
 - клуб многоцелевого и специализированного назначения
 - ресторан
 - банный комплекс
 - салон красоты

• Представлено 4 варианта, как можно использовать данный земельный участок.





ОСТАВИТЬ ЗАЯВКУ / ОБРАТНЫЙ ЗВОНОК

ПОИСК
НЕДВИЖИМОСТИ
[ГЛАВНАЯ](#)
[О КОМПАНИИ](#)
[УСЛУГИ](#)
[ПОЛЕЗНОЕ](#)
[КОНТАКТЫ](#)

ЗЕМЕЛЬНЫЕ УЧАСТКИ

- ПОД ЖИЛУЮ ЗАСТРОЙКУ
- ПОД ПРОИЗВОДСТВО
- ПОД ТОРГОВО-ОФИСНЫЕ ПОМЕЩЕНИЯ
- ПОД СТО, МОЙКИ И КАФЕ
- ДАЧИ, КОТТЕДЖИ

КОММЕРЧЕСКАЯ НЕДВИЖИМОСТЬ

ДЕЙСТВУЮЩИЙ БИЗНЕС

КВАРТИРЫ

ДОМА, КОТТЕДЖИ, ДАЧИ

ТИП СДЕЛКИ

- ПРОДАЖА АРЕНДА

ПЛОЩАДЬ

ОТ ДО КВ. М


СТОИМОСТЬ

ОТ ДО МЛН. РУБ

ПОКАЗАТЬ

[Сбросить фильтр](#)

Г. ТОЛЬЯТТИ, СЕВЕРО-ВОСТОЧНЕЕ ЗДАНИЯ Б-Р ЛЕНИНА,1



Тип сделки: Продажа

Стоимость: **25 млн. руб.**

Площадь: 61 сот.

Вид собственности: собственность

Коммуникации: центральные

Продавец: Елена

Телефон: +79272150273

 Размещено 17 дней назад
 2766 просмотров

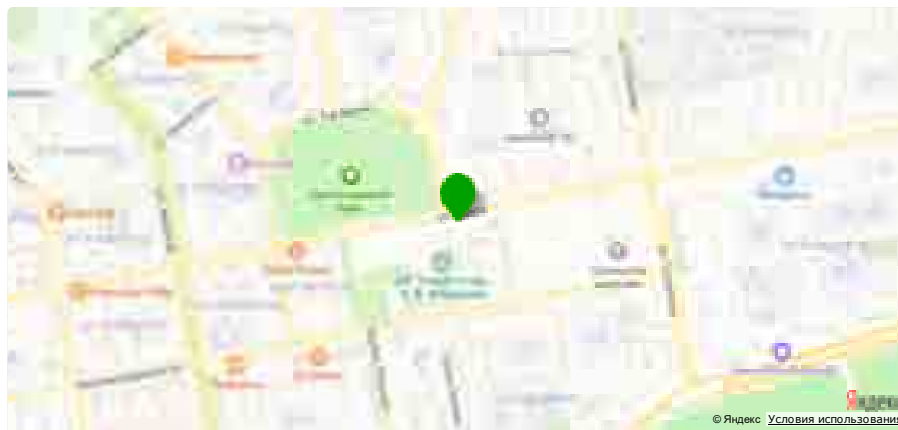
ОСТАВИТЬ ЗАЯВКУ

ИНФОРМАЦИЯ ОБ ОБЪЕКТЕ

Земельный участок в собственности, общей площадью 61 сотка, для строительство ТООЦ или офисного центра, возможна смена назначения.

Выданные тех.условия. Первая линия от дороги, рядом с Парком.

Стоимость 25 млн.рублей, возможен торг!!!



Коммерческая земля, 280 сот.

Самарская область, Тольятти, р-н Центральный, мкр. 16-й, 7-й квартал, ул. Ленина



Площадь участка
280 сот.



Категория
Участок
промышленности,
транспорта, связи
и иного не
сельхоз.
назначения

Земельный участок 2,8 га в собственности , коммуникации на участке, выходит на ул. Ленина

72 000 000 ₹

[Следить за изменением цены](#)

Предложите свою цену

Например, 69 840 000



Цена за сотку	_____	257
Налог	_____	143 ₹
		УСН

+7 967 723-40-36

☎ Номер только для звонков, сообщения не дойдут

📧 Если захотите оставить жалобу, [напишите нам](#)

[Написать](#)



АГЕНТСТВО НЕДВИЖИМОСТИ

ТРИЭЛ-СЕРВИС 🛡

🔍 Документы проверены

На Циан
8 лет

Объектов в работе
91

Напишите автору

[Свяжитесь со мной](#)

[Кадастровый номер](#)

[Хочу посмотреть](#)

или узнайте подробности по телефону

[Показать контакты](#)





АГЕНТСТВО НЕДВИЖИМОСТИ

ТРИЭЛ-СЕРВИС 🛡️

📄 Документы проверены

[Показать телефон](#)

[Написать сообщение](#)



+7 (9272) 15-02-73

ОСТАВИТЬ ЗАЯВКУ / ОБРАТНЫЙ ЗВОНОК

ПОИСК
НЕДВИЖИМОСТИ
[ГЛАВНАЯ](#) [О КОМПАНИИ](#) [УСЛУГИ](#) [ПОЛЕЗНОЕ](#) [КОНТАКТЫ](#)

ЗЕМЕЛЬНЫЕ УЧАСТКИ

- под жилую застройку
- под производство
- под торгово-офисные помещения
- под сто, мойки и кафе
- дачи, коттеджи

КОММЕРЧЕСКАЯ НЕДВИЖИМОСТЬ

ДЕЙСТВУЮЩИЙ БИЗНЕС

КВАРТИРЫ

ДОМА, КОТТЕДЖИ, ДАЧИ

тип сделки

- ПРОДАЖА АРЕНДА

ПЛОЩАДЬ

от до кв. м

СТОИМОСТЬ

от до млн. руб

ПОКАЗАТЬ

[Сбросить фильтр](#)

г. ТОЛЬЯТТИ, ЗАПАДНЕЕ ДОМА, ул. ГОРЬКОГО,45



Тип сделки: Продажа

Стоимость: 9 млн. руб.

Площадь: 23 сот.

Вид собственности: собственность

Коммуникации: центральные

Продавец: Елена

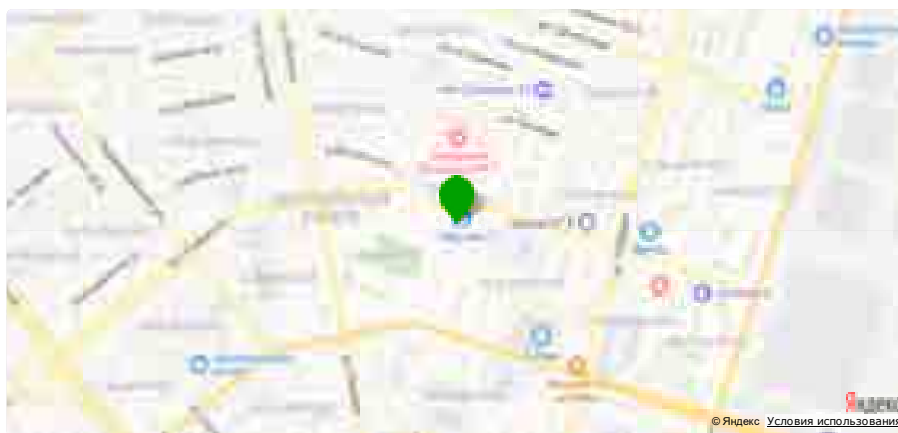
Телефон: +79272150273

 Размещено 17 дней назад
 2804 просмотра

ОСТАВИТЬ ЗАЯВКУ

ИНФОРМАЦИЯ ОБ ОБЪЕКТЕ

Земельный участок в собственности, общей площадью 23 сотки, под строительство ТОО





+7 (9272) 15-02-73

ОСТАВИТЬ ЗАЯВКУ / ОБРАТНЫЙ ЗВОНОК

ПОИСК
НЕДВИЖИМОСТИ
[ГЛАВНАЯ](#)
[О КОМПАНИИ](#)
[УСЛУГИ](#)
[ПОЛЕЗНОЕ](#)
[КОНТАКТЫ](#)

ЗЕМЕЛЬНЫЕ УЧАСТКИ

- ПОД ЖИЛУЮ ЗАСТРОЙКУ
- ПОД ПРОИЗВОДСТВО
- ПОД ТОРГОВО-ОФИСНЫЕ ПОМЕЩЕНИЯ
- ПОД СТО, МОЙКИ И КАФЕ
- ДАЧИ, КОТТЕДЖИ

КОММЕРЧЕСКАЯ НЕДВИЖИМОСТЬ

ДЕЙСТВУЮЩИЙ БИЗНЕС

КВАРТИРЫ

ДОМА, КОТТЕДЖИ, ДАЧИ

ТИП СДЕЛКИ

- ПРОДАЖА АРЕНДА

ПЛОЩАДЬ

ОТ ДО КВ. М

СТОИМОСТЬ

ОТ ДО МЛН. РУБ

ПОКАЗАТЬ

[Сбросить фильтр](#)

УЛ. БАНЬКИНА

Тип сделки: Продажа

Стоимость: 10 млн. руб.

Площадь: 15 сот.

Вид собственности: собственность

Коммуникации: рядом

Продавец: Елена

Телефон: +79272150273

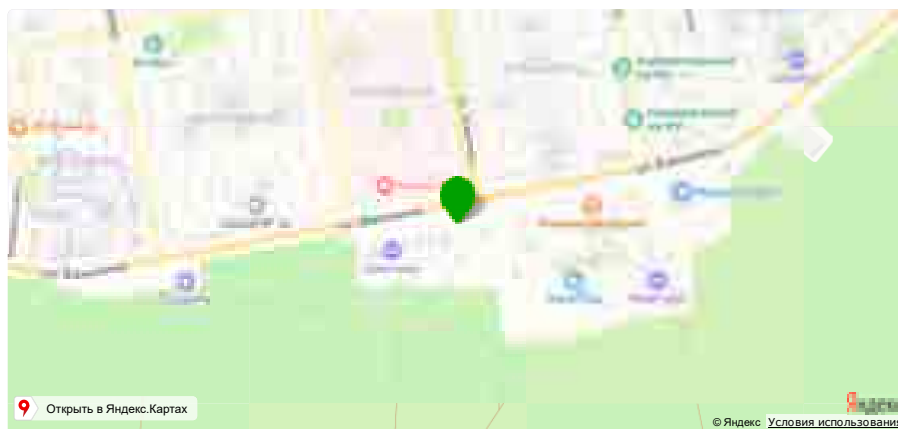
Размещено 9 дней назад

1841 просмотр

ОСТАВИТЬ ЗАЯВКУ

ИНФОРМАЦИЯ ОБ ОБЪЕКТЕ

Земельный участок под строительство гостиницы, ресторана, СТО. в собственности, общей площадью 15 соток, есть рабочий проект



Открыть в Яндекс.Картах

© Яндекс [Условия использования](#)

© Триэл Сервис 2005-2023
г. Тольятти, ул. 40 лет Победы 116, отдельный вход
antril@inbox.ru

ГЛАВНАЯ

О КОМПАНИИ

УСЛУГИ

ПОЛЕЗНОЕ

КОНТАКТЫ



Заключительный лист отчета
ООО «ОКБС»[®]

<< _____ ООО «ОКБС»[®] _____ >>

<< _____ ООО «ОКБС»[®] _____ >>

<< _____ ООО «ОКБС»[®] _____ >>

<< _____ ООО «ОКБС»[™] _____ >>

<< _____ ООО «ОКБС»[®] _____ >>

<< _____ ООО «ОКБС»[®] _____ >>

<< _____ ООО «ОКБС»[™] _____ >>

<< _____ ООО «ОКБС»[®] _____ >>

<< _____ ООО «ОКБС»[®] _____ >>

<< _____ ООО «ОКБС»[®] _____ >>

<< _____ ООО «ОКБС»[®] _____ >>

<< _____ ООО «ОКБС»[®] _____ >>

<< _____ ООО «ОКБС»[®] _____ >>

<< _____ ООО «ОКБС»[®] _____ >>

<< _____ ООО «ОКБС»[®] _____ >>