

УТВЕРЖДАЮ

Генеральный Директор



В.Д. Филатов

Экз. № 1

ОТЧЕТ ОБ ОЦЕНКЕ № 800-105-40-0423-04

об определении справедливой стоимости недвижимого имущества: Земельный участок общей площадью 9 314,00 кв.м. с кадастровым номером: 63:01:0637006:408 расположенный по адресу: РФ, Самарская область, г. Самара, Октябрьский район, ул. Ново-Садовая, участок №162 «А»

по состоянию на 07 апреля 2023 года

дата составления отчета 07 апреля 2023 года.

ЗАКАЗЧИК:

ООО «УК ПРОМСВЯЗЬ» Д.У. ЗПИФ
рентный «Первый Рентный»

ИСПОЛНИТЕЛЬ:

ООО «ОКБС»

Генеральному директору
ООО «УК ПРОМСВЯЗЬ» Д.У. ЗПИФ
рентный «Первый Рентный»
Г-ну Бершадскому А.В.

СОПРОВОДИТЕЛЬНОЕ ПИСЬМО

Уважаемый Андрей Вячеславович,

На основании договора № 800-105-0316 от 09 марта 2016 г., Дополнительного соглашения №40 от 22 марта 2023 года заключенного между ООО «УК ПРОМСВЯЗЬ» Д.У. ЗПИФ рентный «Первый Рентный» и ООО «ОКБС» произвели оценку справедливой стоимости имущества: Земельный участок общей площадью 9 314,00 кв.м. с кадастровым номером: 63:01:0637006:408, расположенный по адресу: РФ, Самарская область, г. Самара, Октябрьский район, ул. Ново-Садовая, участок №162 «А»

Оценка справедливой стоимости проведена по состоянию на 07 апреля 2023 года. Оценка проведена после анализа информации, полученной от Заказчика в устной и письменной форме.

Отдельные части настоящей оценки не могут трактоваться отдельно, а только в связи с полным текстом прилагаемого Отчета, принимая во внимание все содержащиеся как допущения, так и ограничения. Проведенные исследования и анализ позволяют сделать следующий вывод. По нашему мнению, справедливая стоимость объектов оценки по состоянию на 07 апреля 2023 года (НДС не облагается) округленно составляет:

114 166 000,00 руб.

(Сто четырнадцать миллионов сто шестьдесят шесть тысяч рублей 00 копеек)¹

Всю информацию и анализ, используемые для оценки стоимости, Вы найдете в соответствующих разделах отчета.

Если у Вас возникнут какие-либо вопросы по оценке, пожалуйста, обращайтесь непосредственно к нам.

Благодарим Вас за возможность оказать Вам услугу.

Генеральный директор
ООО «ОКБС»



В.Д. Филатов

¹ Вспышка нового коронавируса (COVID-19) была объявлена "глобальной пандемией" Всемирной организацией здравоохранения 11 марта 2020 года; Коронавирусная пандемия вызывает значительную степень неопределенности на рынках капитала и может оказать влияние на стоимость недвижимости в зависимости от продолжительности и тяжести кризиса. Справедливая стоимость может измениться значительно и неожиданно в течение относительно короткого периода времени (в том числе в результате факторов, которые не могли быть известны Оценщику на дату проведения оценки);

СОДЕРЖАНИЕ

СОДЕРЖАНИЕ	3
1 ОСНОВНЫЕ ФАКТЫ И ВЫВОДЫ ПО ОТЧЕТУ ОБ ОЦЕНКЕ	5
2 ЗАДАНИЕ НА ОЦЕНКУ	7
3 СВЕДЕНИЯ О ЗАКАЗЧИКЕ, ОЦЕНЩИКЕ И ИСПОЛНИТЕЛЕ.....	12
4 ПРИНЯТЫЕ ПРИ ПРОВЕДЕНИИ ОЦЕНКИ ОБЪЕКТА ОЦЕНКИ ДОПУЩЕНИЯ И ЗАЯВЛЕНИЕ О СООТВЕТСТВИИ	14
4.1 Принятые при проведении оценки объекта оценки допущения	14
4.2 Заявление о соответствии Оценщика и Исполнителя	16
4.2.1 Заявление оценщика	16
4.2.2 Сведения о независимости юридического лица, с которым оценщик заключил трудовой договор	16
4.2.3 Сведения о независимости оценщика	16
5 ПРИМЕНЯЕМЫЕ СТАНДАРТЫ ОЦЕНОЧНОЙ ДЕЯТЕЛЬНОСТИ	18
6 ИНЫЕ СВЕДЕНИЯ, НЕОБХОДИМЫЕ ДЛЯ ПОЛНОГО И ДОСТАТОЧНОГО ПРЕДСТАВЛЕНИЯ РЕЗУЛЬТАТА ОЦЕНКИ	20
7 ОПИСАНИЕ ОБЪЕКТОВ ОЦЕНКИ.....	21
7.1 Перечень использованных при проведении оценки объектов оценки данных с указанием источников их получения	21
7.2 Информация об имущественных правах и обременениях объектов оценки	22
7.3 Количественные и качественные характеристики объектов оценки.....	24
7.4 Информация о местоположении объектов оценки	26
7.5 Фотографии объекта оценки	35
8 АНАЛИЗ РЫНКА.....	36
8.1 Анализ влияния общей политической и социально-экономической обстановки в стране и регионе расположения объекта оценки на рынок оцениваемого объекта, в том числе тенденций, наметившихся на рынке, в период, предшествующий дате оценки	36
8.2 Анализ сегмента рынка объектов оценки, а также других внешних факторов, не относящихся непосредственно к объектам оценки, но влияющих на их стоимость	42
8.2.1 Определение сегмента рынка объектов оценки.....	42
8.3 Обзор основных тенденций сегмента рынка объектов оценки	44
8.3.1 Анализ основных ценообразующих факторов в сегменте рынка объектов оценки.....	86
8.3.2 Анализ основных факторов, влияющих на спрос/предложение и цены сопоставимых объектов недвижимости	87
8.3.3 Анализ фактических данных о ценах предложений объектов из сегмента рынка объектов оценки.....	95
8.3.4 Основные выводы относительно сегмента рынка, к которому принадлежат объекты оценки	98

9	АНАЛИЗ НАИБОЛЕЕ ЭФФЕКТИВНОГО ИСПОЛЬЗОВАНИЯ ОБЪЕКТОВ ОЦЕНКИ (АНЭИ).....	99
9.1	Анализ наиболее эффективного использования земельного участка как свободного	100
10	МЕТОДОЛОГИЯ РАСЧЁТА СПРАВЕДЛИВОЙ СТОИМОСТИ ОЦЕНИВАЕМОГО ОБЪЕКТА НЕДВИЖИМОСТИ.....	102
10.1	Процесс оценки.....	102
10.2	Общие понятия и определения.....	102
10.3	Подходы к оценке объектов недвижимости	107
10.3.1	РЫНОЧНЫЙ (СРАВНИТЕЛЬНЫЙ) ПОДХОД.....	108
10.3.2	Доходный подход.....	110
10.3.3	Затратный подход	113
10.4	Выбор подходов и методов оценки объектов оценки	114
11	РАСЧЕТ СТОИМОСТИ ОБЪЕКТОВ ОЦЕНКИ СРАВНИТЕЛЬНЫМ ПОДХОДОМ	116
11.1	Методика расчета.....	116
11.2	Выбор единиц сравнения	117
11.3	Подбор объектов-аналогов.....	117
11.3.1	Объекты - аналоги.....	118
11.4	Введение корректировок в единицы сравнения объектов-аналогов по элементам сравнения.....	120
11.5	Определение стоимости объектов оценки	126
11.5.1	Расчет удельной стоимости объектов оценки.....	127
11.5.2	Стоимость земельного участка по сравнительному подходу:	133
11.5.3	Расчет стоимости объектов оценки	134
12	СОГЛАСОВАНИЕ РЕЗУЛЬТАТОВ ОЦЕНКИ.....	135
13	ЗАКЛЮЧЕНИЕ О СТОИМОСТИ ОБЪЕКТОВ ОЦЕНКИ.....	136
14	ПЕРЕЧЕНЬ ИСПОЛЬЗУЕМЫХ ДАННЫХ, ДОКУМЕНТОВ И МАТЕРИАЛОВ.	137
14.1	Перечень методической литературы.....	137
14.2	Перечень источников внешней информации.....	138
15	ДОКУМЕНТАЦИЯ	139

1 ОСНОВНЫЕ ФАКТЫ И ВЫВОДЫ ПО ОТЧЕТУ ОБ ОЦЕНКЕ

Таблица 1-1 Перечень объектов оценки

№	Объект права	Кадастровый номер	Площадь (кв. м.)	Категория земель	Разрешенное использование
1	Земельный участок	63:01:0637006:408	9 314,00	Земли населенных пунктов	Многоквартирные дома свыше 3-х этажей со встроенными помещениями нежилого использования на нижних этажах, для многоквартирной застройки

Источник информации: Договор № 800-105-0316 от 09 марта 2016 г. и Дополнительное соглашение №40 от 22 марта 2023 года

Таблица 1-2 Основные факты и выводы по Отчету об оценке

Дата оценки	07 апреля 2023 года
Основание проведения оценки	Договор № № 800-105-0316 от 09 марта 2016 г., Дополнительное соглашение №40 от 22 марта 2023 года.
Вид определяемой стоимости	Справедливая стоимость
Вид оцениваемых прав на объекты оценки	Общая долевая собственность
Собственник объектов оценки	Владельцы инвестиционных паев Закрытого паевого инвестиционного фонда рентный «Первый Рентный», данные о которых устанавливаются на основании данных лицевых счетов владельцев инвестиционных паев в реестре владельцев инвестиционных паев и счетов депо владельцев инвестиционных паев.
Наличие ограничений и обременений права	Доверительное управление
Назначение оценки (предполагаемое использование отчета об оценке)	Определение справедливой стоимости объектов оценки для определения стоимости чистых активов Фонда
Ограничения по использованию отчета об оценке	Любое иное использование отчета об оценке возможно лишь с письменного разрешения Оценщика.
Результаты оценки стоимости при расчете различными подходами, НДС не облагается, руб.	Земельный участок Затратный подход: не применялся, обоснованный отказ от результатов подхода. Сравнительный подход: 114 166 075,58 руб. (удельный вес результатов подхода 1,00) Доходный подход: не применялся, обоснованный отказ от результатов подхода
Итоговая справедливая стоимость объектов оценки (НДС не облагается) округленно, руб.	114 166 000,00 руб. (Сто четырнадцать миллионов сто шестьдесят шесть тысяч рублей 00 копеек)

Источник информации: Договор № 800-105-0316 от 09 марта 2016 г. и Дополнительное соглашение №40 от 22 марта 2023 года, Отчет об оценке №800-105-40-0423-04 от 07 апреля 2023 года.

2 ЗАДАНИЕ НА ОЦЕНКУ

Таблица 2-1 Задание на оценку. Перечень объектов оценки

№	Объект права	Кадастровый номер	Площадь (кв. м.)	Категория земель	Разрешенное использование
1	Земельный участок	63:01:0637006:408	9 314,00	Земли населенных пунктов	Многоквартирные дома свыше 3-х этажей со встроенными помещениями нежилого использования на нижних этажах, для многоквартирной застройки

Источник информации: Договор № 800-105-0316 от 09 марта 2016 г. и Дополнительное соглашение №40 от 22 марта 2023 года

Таблица 2-2 Задание на оценку (продолжение)

Основание проведения оценки	Договор № № 800-105-0316 от 09 марта 2016 г. и Дополнительное соглашение №40 от 22 марта 2023 года.
Состав и характеристика объект оценки, позволяющие их идентифицировать	Объектами оценки являются: Земельный участок общей площадью 9 314,00 кв.м. с кадастровым номером: 63:01:0637006:408, расположенные по адресу: РФ, Самарская область, г. Самара, Октябрьский район, ул. Ново-Садовая, участок №162 «А».
Вид определяемой стоимости	Справедливая стоимость
Вид оцениваемых имущественных прав на объекты оценки/ ограничения (обременения) права	Право общей долевой собственности Ограничения (обременения) прав: Доверительное управление
Собственник объектов оценки	Владельцы инвестиционных паев Закрытого паевого инвестиционного фонда рентный «Первый Рентный», данные о которых устанавливаются на основании данных лицевых счетов владельцев инвестиционных паев в реестре владельцев инвестиционных паев и счетов депо владельцев инвестиционных паев.
Цель оценки	Определение справедливой стоимости объектов оценки
Назначение оценки (предполагаемое использование отчета об оценке)	Определение справедливой стоимости объектов оценки для определения стоимости чистых активов Фонда
Ограничения по использованию отчета об оценке	Любое иное использование отчета об оценке возможно лишь с письменного разрешения Оценщика.
Оценка проводится в соответствии	С требованиями Федерального закона от 29.07.1998 года №135-ФЗ «Об оценочной деятельности в Российской Федерации», Федеральных стандартов оценки утвержденных Приказами Минэкономразвития России и Свода Стандартов СРО НП «Саморегулируемая организация Ассоциация Российских Магистров Оценки».
Вид стоимости	Справедливая стоимость <u>Справедливая стоимость</u> - это цена, которая была бы получена при продаже актива или уплачена при передаче обязательства в ходе обычной сделки между участниками рынка на дату оценки (Международный стандарт финансовой отчетности (IFRS) 13 "Оценка справедливой стоимости" утв. Приказом Министерства финансов Российской Федерации от 18.07.2012 № 106н). Стоимость определяется без учета налогов, которые уплачиваются в соответствии с законодательством Российской Федерации или иностранного государства при приобретении и реализации указанных активов.
Предпосылки стоимости	<ul style="list-style-type: none"> • предполагается сделка с объектом оценки; • участники сделки или пользователи объекта являются неопределенными лицами (гипотетические участники); • дата оценки - 07 апреля 2023 года; • предполагаемое использование объекта – наиболее эффективное использование. Для целей настоящей оценки под наиболее эффективным использованием понимается текущее использование объекта оценки (п. 6 ФСО II, п. 17 ФСО II, п. 29 МСФО (IFRS); характер сделки - добровольная сделка в типичных условиях.
Дата оценки	07 апреля 2023 года
Период проведения оценки	С 22 марта 2023 года (дата заключения Задания на оценку) по 07 апреля 2023 года (дата составления Отчета)
Дата составления Отчета	07 апреля 2023 года

<p>Независимость Оценщика и юридического лица, с которым Оценщик заключил трудовой договор</p>	<p>Оценщик и Исполнитель (юридическое лицо, с которым Оценщик заключил трудовой договор) не являются учредителем, собственником, акционером, кредитором, должником, страховщиком, должностным лицом или работником Заказчика оценки, не состоят с Заказчиком оценки в близком родстве или свойстве.</p> <p>Оценщик и Исполнитель не имеют имущественный интерес в объекте оценки, вещные или обязательственные права в отношении объекта оценки вне договора на проведение оценки. Размер оплаты и/или денежного вознаграждения Оценщику и Исполнителю не зависит от итоговой величины стоимости объекта оценки.</p>
<p>Допущения, на которых должна основываться оценка</p>	<p>Настоящие допущения расцениваются как равнозначно понимаемые Оценщиком и Заказчиком. Их состав и содержание могут быть изменены только по письменному соглашению Оценщика и Заказчика:</p> <ul style="list-style-type: none"> • Отчет об оценке выполняется в соответствии с заданием на оценку и содержит обоснованное профессиональное суждение оценщика относительно стоимости объекта оценки, сформулированное на основе собранной информации и проведенных расчетов, с учетом допущений. • В соответствии с гл.2,ст.12, ФЗ №135 «Об оценочной деятельности в Российской Федерации» от 29.07.1998г. «Итоговая величина рыночной или иной стоимости объекта оценки, указанная в отчете, составленном по основаниям и в порядке, которые предусмотрены настоящим Федеральным законом, признается достоверной и рекомендуемой для целей совершения сделки с объектом оценки, если в порядке, установленном законодательством Российской Федерации, или в судебном порядке не установлено иное. Рыночная стоимость, определенная в отчете, является рекомендуемой для целей совершения сделки в течение шести месяцев с даты составления отчета, за исключением случаев, предусмотренных законодательством Российской Федерации». • Мнение Оценщика относительно рыночной стоимости объекта оценки действительно только на дату оценки. Оценщик не принимает на себя ответственности за изменение экономических, юридических и иных факторов, которые могут возникнуть после даты оценки и повлиять на рыночную ситуацию, а, следовательно, и на рыночную стоимость объекта оценки. • В соответствии с заданием на оценку результат оценки (рыночную стоимость объекта оценки на дату оценки) Оценщик приводит единой величиной без суждения о возможных границах интервала, в котором, по его мнению, может находиться эта стоимость. • В процессе проведения работ по оценке рыночной стоимости объекта оценки Оценщик исходит из условия достоверности предоставленной Заказчиком информации, характеризующей «количественные и качественные характеристики объекта оценки... и элементов, входящих в состав объекта оценки, которые имеют специфику, влияющую на результаты оценки объекта оценки». • В рамках оценки стоимости Оценщиком не проводится юридическая экспертиза прав на объект оценки и соответствующих правовых документов. • При сборе информации об объекте оценки Оценщик проводит осмотр объекта оценки. • При проведении оценки предполагается отсутствие скрытых дефектов или фактов по объекту оценки, элементов, входящих в состав объекта оценки, которые имеют специфику, влияющую на результаты оценки объекта оценки, и которые Заказчик и Оценщик не могут знать в период проведения оценки.

	<ul style="list-style-type: none"> • При использовании Оценщиком информации, полученной из сторонних источников, Оценщик может исходить из принципов достаточности и достоверности используемой информации при соблюдении следующего условия: в тексте отчета об оценке должны присутствовать ссылки на источники информации либо копии материалов и распечаток, используемых в отчете, позволяющие делать выводы об источнике получения соответствующей информации и дате ее подготовки. В случае, если информация при опубликовании на сайте в информационно-телекоммуникационной сети "Интернет" не обеспечена свободным доступом или в будущем возможно изменение этой информации или адреса страницы, на которой она опубликована, либо использована информация, опубликованная не в общедоступном печатном издании, то к отчету об оценке будут приложены копии соответствующих материалов • Отчет достоверен лишь в полном объеме и лишь в указанных в нем целях и задачах, с учетом оговоренных задании на оценку, так и по тексту отчета ограничений и допущений, использованных при расчете стоимости. • Все расчеты были произведены с помощью программы Microsoft Office Excel. Значения расчетных параметров, приведенные в Отчете, отображаются в таблицах в округленном виде, что может приводить к расхождению итоговых значений в таблицах, рассчитанных в Excel и рассчитанных любым иным способом. • Первичные документы, предоставленные Заказчиком в электронном виде и на бумажном носителе и устанавливающие качественные и количественные характеристики объектов оценки, элементов, входящих в состав объектов оценки, хранятся в архиве Оценщика и могут быть предоставлены заинтересованным лицам только с разрешения Заказчика. <p>Оценщик не обязан:</p> <ul style="list-style-type: none"> • Участвовать в заседаниях суда и других юридических расследованиях для дачи свидетельских показаний по поводу содержания Отчета или имущественных конфликтов, связанных с объектом оценки, если это не предусмотрено в договоре об оценке объекта оценки или в специальном соглашении между Заказчиком и Оценщиком, кроме случаев официального вызова Оценщика в суд; • Консультировать Заказчика по оценке рыночной стоимости объектов оценки, либо величине ставки аренды объекта оценки после принятия Отчета об оценке Заказчиком, если указанное консультирование не предусмотрено в договоре об оценке объектов оценки и не является предметом нового договора; • Отвечать по искам третьих лиц, легально использующих содержание Отчета, кроме случаев, когда судебным постановлением определено, что причинение ущерба указанным лицам вызвано халатностью, умышленной неправомерностью или незаконностью действий Оценщика при выполнении оценки рыночной стоимости объекта оценки. • Осмотр объекта оценки произведен.
<p>Применяемые стандарты оценки</p>	<ul style="list-style-type: none"> • Общие федеральные стандарты оценки, утвержденные Приказом Минэкономразвития России от 14.04.2022 №200; • Федеральный стандарт оценки «Структура федеральных стандартов оценки и основные понятия, используемые в федеральных стандартах оценки (ФСО I)»; • Федеральный стандарт оценки «Виды стоимости (ФСО II)»; • Федеральный стандарт оценки «Процесс оценки (ФСО III)»; • Федеральный стандарт оценки «Задание на оценку (ФСО IV)»; • Федеральный стандарт оценки «Подходы и методы оценки (ФСО V)»;

Клиент: ООО «УК ПРОМСВЯЗЬ» Д.У. ЗПИФ рентный «Первый Рентный»
Отчет об оценке 800-105-40-0423-04 от 07 апреля 2023 года
Объект оценки Земельный участок общей площадью 9 314,00 кв.м. с кадастровым номером:
63:01:0637006:408

	<ul style="list-style-type: none">• Федеральный стандарт оценки «Отчет об оценке (ФСО VI)».• Федеральный стандарт оценки «Оценка недвижимости» (ФСО №7), утвержденным Приказом Минэкономразвития России от 25.09.2014 г. № 611• Международными стандартами оценки Международного Комитета по стандартам оценки (седьмое издание 2005 г.).• Международный стандарт финансовой отчетности (IFRS) 13 «Оценка справедливой стоимости» (введен в действие на территории Российской Федерации Приказом Минфина России от 28.12.2015 № 217н)
--	--

Источник информации: Договор № 800-105-0316 от 09 марта 2016 г. и Дополнительное соглашение №40 от 22 марта 2023 года

3 СВЕДЕНИЯ О ЗАКАЗЧИКЕ, ОЦЕНЩИКЕ И ИСПОЛНИТЕЛЕ

Таблица 3-1 Сведения об оценщике и исполнителе

<p>Заказчик</p>	<p>ООО «УК ПРОМСВЯЗЬ» Д.У. ЗПИФ рентный «Первый Рентный» ООО «УК ПРОМСВЯЗЬ» Д.У. ЗПИФ рентный «Первый Рентный» Адрес места нахождения 109240, г. Москва, ул. Николоямская, д. 13, стр. 1, этаж 5, комнаты 1-31, ИНН 7718218817, КПП 770901001, ОГРН 1027718000067 дата присвоения 10.07.2002 г., р/счет 40701810200000000859 в ПАО «Промсвязьбанк» Кор.счет № 30101810400000000555 в ГУ Банка России по ЦФО БИК 044525555</p>
<p>Оценщик</p>	<p>Филатов Владимир Дмитриевич Почтовый адрес Оценщика Россия, 125475, г. Москва, ул. Перерва, д. 52, кв. 126. Номер контактного телефона Оценщика +7 (499) 502-82-03 Адрес электронной почты Оценщика mail-site@okbs.ru Местонахождение оценщика офис компании ООО «ОКБС» по адресу: Россия, 105082, г. Москва, ул. Бакунинская, д. 49, стр. 5 Стаж Стаж осуществления оценочной деятельности оценщика: с 2008 г. (более трех лет). Сведения о членстве в СРОО Некоммерческое партнерство «САМОРЕГУЛИРУЕМАЯ ОРГАНИЗАЦИЯ АССОЦИАЦИИ РОССИЙСКИХ МАГИСТРОВ ОЦЕНКИ» (ИНН 7717528407) Краткое наименование: НП «АРМО» Адрес: ул. Буженинова, д. 30 с. 3, 2 этаж, Москва, 107023 Почтовый адрес: а/я 10, Москва, 115184 Телефон: +7 495 221-04-25 Email: armo@sroarimo.ru Дата вступления: 26.05.2008 г. Реестровый номер: 1334 Сведения о проведенных СРОО проверках члена саморегулируемой организации и фактах применения к нему дисциплинарных и иных взысканий Меры дисциплинарного воздействия со стороны СРОО, предусмотренные Федеральным законом «Об оценочной деятельности в Российской Федерации», а также внутренними документами СРОО, на дату подписания задания на оценку в количестве двух и более раз в течение предшествующих двух лет отсутствуют Информация о договоре страхования ответственности Оценщика Полис обязательного страхования ответственности при осуществлении оценочной деятельности «ИНГОССТРАХ» №433-028253/21, срок действия договора страхования с 16.05.2021г. по 15.05.2026г. Образование Оценщика <ul style="list-style-type: none"> • Диплом ПП №932882 от 24.05.2008 г. выдан Государственной академией промышленного менеджмента имени Н.П. Пастухова по программе «Оценка стоимости предприятия (бизнеса)». • Свидетельство о повышении квалификации ГОУ ДПО «Межотраслевой ИПК Российской экономической академии им. Г.В. Плеханова». Регистрационный номер 278-11С от 15 июля 2011 г. • Удостоверение о повышении квалификации ФГБОУ ДПО «Государственная академия промышленного менеджмента имени Н.П. Пастухова». Регистрационный номер 15165 от 3 октября 2014 г. </p>

	<ul style="list-style-type: none"> • Квалификационный аттестат по направлению оценочной деятельности «Оценка недвижимости» №018740-1 от 29 марта 2021 года. • Квалификационный аттестат по направлению оценочной деятельности «Оценка бизнеса» № 018828-3 от 09 апреля 2021 года. <p>Сведения о юридическом лице, с которым оценщик Сведения о юридическом лице, с которым оценщик заключил трудовой договор</p> <ul style="list-style-type: none"> • ООО «ОКБС» • ИНН 7701951014 • Контакты: Россия, 105082, г. Москва, ул. Бакунинская, д. 49, стр. 5. Тел.: + 7 (499) 502-82-03. www.okbs.ru. <p>Трудовой договор с ООО «ОКБС» №1 от 25.09.2012 года (бессрочный).</p>
Степень участия Оценщика в оценке	100% (полное участие)
Исполнитель	<p>Общество с ограниченной ответственностью «Оценочно-Консалтинговые Бизнес Системы» (ООО «ОКБС»).</p> <p>Место нахождения: Россия, 105082, г. Москва, ул. Бакунинская, д. 49, стр.5 1127746193310 дата присвоения 21.03.2012 г. ИНН/КПП р/с 40702810495020070247 в ФИЛИАЛ ЦЕНТРАЛЬНЫЙ ПАО БАНКА "ФК ОТКРЫТИЕ" Тел. (499) 502-82-03</p> <p>Полис обязательного страхования ответственности при осуществлении оценочной деятельности СПАО «ИНГОССТРАХ» 433-083331/21, срок действия договора страхования с 25.09.2021г. по 24.09.2026г.</p>
Привлекаемые к проведению оценки и подготовке Отчета об оценке организации и специалисты	Не привлекались

Источник информации: Договор № 800-105-0316 от 09 марта 2016 г. и Дополнительное соглашение №40 от 22 марта 2023 года

4 ПРИНЯТЫЕ ПРИ ПРОВЕДЕНИИ ОЦЕНКИ ОБЪЕКТА ОЦЕНКИ ДОПУЩЕНИЯ И ЗАЯВЛЕНИЕ О СООТВЕТСТВИИ

4.1 Принятые при проведении оценки объекта оценки допущения

Следующие допущения, принятые при проведении оценки, являются неотъемлемой частью настоящего Отчета:

- Отчет об оценке выполняется в соответствии с заданием на оценку и содержит обоснованное профессиональное суждение оценщика относительно стоимости объекта оценки, сформулированное на основе собранной информации и проведенных расчетов, с учетом допущений.
- В соответствии с гл.2, ст.12, ФЗ №135 «Об оценочной деятельности в Российской Федерации» от 29.07.1998г. «Итоговая величина рыночной или иной стоимости объекта оценки, указанная в отчете, составленном по основаниям и в порядке, которые предусмотрены настоящим Федеральным законом, признается достоверной и рекомендуемой для целей совершения сделки с объектом оценки, если в порядке, установленном законодательством Российской Федерации, или в судебном порядке не установлено иное. Рыночная стоимость, определенная в отчете, является рекомендуемой для целей совершения сделки в течение шести месяцев с даты составления отчета, за исключением случаев, предусмотренных законодательством Российской Федерации».
- Мнение Оценщика относительно рыночной стоимости объекта оценки действительно только на дату оценки. Оценщик не принимает на себя ответственности за изменение экономических, юридических и иных факторов, которые могут возникнуть после даты оценки и повлиять на рыночную ситуацию, а, следовательно, и на рыночную стоимость объекта оценки.
- В соответствии с заданием на оценку результат оценки (рыночную стоимость объекта оценки на дату оценки) Оценщик приводит единой величиной без суждения о возможных границах интервала, в котором, по его мнению, может находиться эта стоимость.
- В процессе проведения работ по оценке рыночной стоимости объекта оценки Оценщик исходит из условия достоверности предоставленной Заказчиком информации, характеризующей «количественные и качественные характеристики объекта оценки... и элементов, входящих в состав объекта оценки, которые имеют специфику, влияющую на результаты оценки объекта оценки».
- В рамках оценки стоимости Оценщиком не проводится юридическая экспертиза прав на объект оценки и соответствующих правовых документов.
- При сборе информации об объекте оценки Оценщик провел осмотр объекта оценки в период проведения работ.
- При проведении оценки предполагается отсутствие дефектов или скрытых фактов по объекту оценки, элементов, входящих в состав объекта оценки, которые имеют специфику, влияющую на результаты оценки объекта оценки, и которые Заказчик и Оценщик не могут знать в период проведения оценки.
- При использовании Оценщиком информации, полученной из сторонних источников, Оценщик исходит из принципов достаточности и достоверности используемой информации при соблюдении следующего условия: в тексте отчета об оценке должны присутствовать ссылки на источники информации либо копии материалов и распечаток, используемых в отчете, позволяющие делать выводы об источнике

получения соответствующей информации и дате ее подготовки. В случае, если информация при опубликовании на сайте в информационно-телекоммуникационной сети "Интернет" не обеспечена свободным доступом или в будущем возможно изменение этой информации или адреса страницы, на которой она опубликована, либо использована информация, опубликованная не в общедоступном печатном издании, к отчету об оценке приложены копии соответствующих материалов

- Отчет достоверен лишь в полном объеме и лишь в указанных в нем целях и задачах, с учетом оговоренных заданиях на оценку, так и по тексту отчета ограничений и допущений, использованных при расчете стоимости.
- Все расчеты были произведены с помощью программы Microsoft Office Excel. Значения расчетных параметров, приведенные в Отчете, отображаются в таблицах в округленном виде, что может приводить к расхождению итоговых значений в таблицах, рассчитанных в Excel и рассчитанных любым иным способом.
- Данная оценка актуальна только на дату проведения оценки;
- Справедливая стоимость может измениться значительно и неожиданно в течение относительно короткого периода времени (в том числе в результате факторов, которые не могли быть известны Оценщику на дату проведения оценки);
- Оценщик не принимает на себя ответственность или обязательства за любые убытки, возникшие в результате такого последующего изменения стоимости;
- Значения, содержащиеся в данной оценке, основаны на рыночных условиях на момент составления данного отчета. Эта оценка не дает прогноза будущих значений. В случае нестабильности и/или нарушения нормальной работы рынка, значения могут быстро измениться, и такие потенциальные будущие события НЕ рассматривались в данном отчете. Поскольку данная оценка не учитывает и не может учитывать какие-либо изменения в оцениваемом имуществе или рыночных условиях после даты вступления в силу, читателей предупреждают о необходимости полагаться на оценку после даты вступления в силу, указанной в настоящем отчете.
- Вспышка нового коронавируса (COVID -19) была объявлена "глобальной пандемией" Всемирной организацией здравоохранения 11 марта 2020 года; Коронавирусная пандемия вызывает значительную степень неопределенности на рынках капитала и может оказать влияние на стоимость недвижимости в зависимости от продолжительности и тяжести кризиса. В настоящее время слишком рано предсказывать, каким образом это может сказаться на стоимости, однако вполне вероятно, что в краткосрочной перспективе это негативно скажется на рыночном спросе.
- Рынок недвижимости испытывает влияние неопределенности, вызванной вспышкой COVID -19. В настоящее время рыночные условия меняются ежедневно. На дату оценки мы считаем, что на рынке существует значительная неопределенность;
- Согласно ФСО №7 утвержденных Приказом Минэкономразвития России от 25.09.2014 г., №611 «При сборе информации об оцениваемом объекте недвижимости оценщик или его представитель проводит осмотр объекта оценки в период, возможно близкий к дате оценки, если в задании на оценку не указано иное. В случае не проведения осмотра оценщик указывает в отчете об оценке причины, по которым объект оценки не осмотрен, а также допущения и ограничения, связанные с не проведением осмотра.» Оценщик провел осмотр объекта оценки в период проведения работ. В связи с этим вводится допущение о идентичности состояния оцениваемых объектов на дату оценки и дату осмотра.

- Оцениваемые объекты имеют ограничение (обременение) права – доверительное управление, находятся на праве общей долевой собственности. Однако для целей данной оценки обременение и связанный с ним статус общей долевой собственности не учитывался и приравнен к праву собственности, в связи с «природой» данного обременения, которое является следствием нахождения имущества в собственности ЗПИФ. В случае продажи данного имущества оно передается покупателю без обременения в виде доверительного управления и на праве собственности. В связи с данными фактами обременение доверительное управление и статус общей долевой собственности не учитывались Оценщиком.
- Данные о балансовой стоимости на дату оценки не предоставлены Заказчиком, поскольку ЗПИФ не является юридическим лицом, в связи с чем, данные о балансовой стоимости отсутствуют, однако, данный факт не влияет на справедливую стоимость объекта оценки.

4.2 Заявление о соответствии Оценщика и Исполнителя

4.2.1 Заявление оценщика

Оценщик удостоверяет, что на основании имевшейся в его распоряжении информации:

- Выполненный анализ, высказанные мнения и полученные выводы действительны исключительно в пределах, оговоренных в настоящем отчете допущений и ограничительных условий, и являются персональными, непредвзятыми, профессиональными анализом, мнением и выводами оценщика.
- Оценщик не имеет ни в настоящем, ни в будущем какого-либо интереса в отношении объекта оценки, а также не имеет личной заинтересованности и предубеждения в отношении вовлеченных в предполагаемую сделку сторон.
- Вознаграждение оценщика ни в коей мере не связано с объявлением заранее предопределенной стоимости или тенденцией в определении стоимости в пользу Заказчика или его клиента, с достижением заранее оговоренного результата или событиями, произошедшими в результате анализа, мнений или выводов, содержащихся в отчете.

4.2.2 Сведения о независимости юридического лица, с которым оценщик заключил трудовой договор

- Настоящим ООО «ОКБС» подтверждает полное соблюдение принципов независимости, установленных ст. 16 Федерального закона от 29.07.1998 N 135-ФЗ «Об оценочной деятельности в Российской Федерации».
- Общество с ограниченной ответственностью «ОКБС» подтверждает, что не имеет имущественного интереса в объекте оценки и (или) не является аффилированным лицом заказчика.
- Размер денежного вознаграждения за проведение оценки объекта оценки не зависит от итоговой величины стоимости объекта оценки, указанной в настоящем отчете об оценке.

4.2.3 Сведения о независимости оценщика

- Настоящим оценщик подтверждает полное соблюдение принципов независимости, установленных ст. 16 Федерального закона от 29.07.1998 N 135-ФЗ «Об оценочной деятельности в Российской Федерации», при

осуществлении оценочной деятельности и составлении настоящего отчета об оценке.

- Оценщик В.Д. Филатов не является учредителем, собственником, акционером, должностным лицом или работником юридического лица - заказчика, лицом, имеющим имущественный интерес в объекте оценки. Оценщик не состоит с указанными лицами в близком родстве или свойстве.
- Оценщик В.Д. Филатов не имеет в отношении объекта оценки вещных или обязательственных прав вне договора и не является участником (членом) или кредитором юридического лица – заказчика, равно как и заказчик не является кредитором или страховщиком оценщика.
- Размер оплаты оценщику за проведение оценки объекта оценки не зависит от итоговой величины стоимости объекта оценки, указанной в настоящем отчете об оценке.

Оценщик

 /В.Д. Филатов/

Генеральный директор
ООО «ОКБС»

07 апреля 2023 года

5 ПРИМЕНЯЕМЫЕ СТАНДАРТЫ ОЦЕНОЧНОЙ ДЕЯТЕЛЬНОСТИ

Оценщик является Субъектом, действующим на территории Российской Федерации. В силу этого обстоятельства Оценщик обязан использовать стандарты в области оценочной деятельности, обязательные к применению на территории РФ.

Оценщик является членом СРО НП «Саморегулируемая организация Ассоциация Российских Магистров Оценки» (свидетельство №2860-12 от 11.07.2012 г.). В силу этого обстоятельства Оценщик обязан использовать стандарты СРО НП «Саморегулируемая организация Ассоциация Российских Магистров Оценки».

Настоящий Отчет составлен в полном соответствии со следующими стандартами и законодательными актами:

1) Стандарты оценки и законодательные акты, обязательные к применению в РФ:

Общие федеральные стандарты оценки, утвержденные Приказом Минэкономразвития России от 14.04.2022 №200:

- Федеральный стандарт оценки «Структура федеральных стандартов оценки и основные понятия, используемые в федеральных стандартах оценки (ФСО I)»;
- Федеральный стандарт оценки «Виды стоимости (ФСО II)»;
- Федеральный стандарт оценки «Процесс оценки (ФСО III)»;
- Федеральный стандарт оценки «Задание на оценку (ФСО IV)»;
- Федеральный стандарт оценки «Подходы и методы оценки (ФСО V)»;
- Федеральный стандарт оценки «Отчет об оценке (ФСО VI)».
- Федеральный стандарт оценки «Оценка недвижимости» (ФСО №7), утвержденным Приказом Минэкономразвития России от 25.09.2014 г. № 611
- Международными стандартами оценки Международного Комитета по стандартам оценки (седьмое издание 2005 г.).

2) Стандарты оценки, обязательные к применению оценщиками-членами СРО:

- Правила и стандарты СРО НП «Саморегулируемая организация Ассоциация Российских Магистров Оценки», утвержденные Решением Президиума НП "АРМО" от 16.01.2008 г. (<http://sroarmo.ru/standarty-i-pravila>).

3) Международные стандарты оценки

- Международный стандарт финансовой отчетности (IFRS) 13 «Оценка справедливой стоимости» (введен в действие на территории Российской Федерации Приказом Минфина России от 28.12.2015 № 217н)

Использование «Международных стандартов оценки» связано с тем, что перечисленные выше стандарты оценки, обязательные к применению при осуществлении оценочной деятельности в Российской Федерации определяют общие принципы оценки, а Международные стандарты определяют конкретные принципы оценки тех или иных видов собственности.

Возможность использования Международных стандартов оценки подтверждена ст. 7 Гражданского кодекса РФ «Гражданское законодательство и нормы международного

права», где указано, что «Общепризнанные принципы и нормы международного права и международные договоры Российской Федерации являются в соответствии с Конституцией Российской Федерации составной частью правовой системы Российской Федерации» и могут непосредственно применяться кроме случаев, когда из международного договора следует, что для его применения требуется издание внутригосударственного акта».

Согласно Указаниям Банка Центрального банка Российской Федерации (Банка России) от 25 августа 2015 года, №3758-у:

«Правила определения стоимости чистых активов должны соответствовать требованиям законодательства Российской Федерации, в том числе настоящего Указания и иных нормативных актов Банка России», а именно:

«1.3 Стоимость активов и величина обязательств определяются по справедливой стоимости в соответствии с Международным стандартом финансовой отчетности (IFRS) 13 "Оценка справедливой стоимости", введенным в действие на территории Российской Федерации приказом Министерства финансов Российской Федерации от 18 июля 2012 года N 106н "О введении в действие и прекращении действия документов Международных стандартов финансовой отчетности на территории Российской Федерации", зарегистрированным Министерством юстиции Российской Федерации 3 августа 2012 года N 25095 (Российская газета от 15 августа 2012 года), с поправками, введенными в действие на территории Российской Федерации приказом Министерства финансов Российской Федерации от 17 декабря 2014 года N 151н "О введении документов Международных стандартов финансовой отчетности в действие на территории Российской Федерации", зарегистрированным Министерством юстиции Российской Федерации 15 января 2015 года N 35544 ("Официальный интернет-портал правовой информации" (www.pravo.gov.ru), 15 января 2015 года), с учетом требований настоящего Указания.»

«1.4 Стоимость активов, в том числе определенная на основании отчета оценщика (далее – отчет оценщика), составленного в соответствии с требованиями Федерального закона от 29 июля 1998 года № 135-ФЗ «Об оценочной деятельности в Российской Федерации» определяется без учета налогов, которые уплачиваются в соответствии с законодательством Российской Федерации или иностранного государства при приобретении и реализации указанных активов.»

В связи с тем, что в Федеральном законе «Об оценочной деятельности в Российской Федерации» № 135 от 29 июля 1998 в текущей редакции отсутствует четкое определение понятия «справедливая стоимость», на основании Статьи 7 ФЗ № 135 «Об оценочной деятельности в Российской Федерации» от 29 июля 1998:

«В случае, если в нормативном правовом акте, содержащем требование обязательного проведения оценки какого-либо объекта оценки, либо в договоре об оценке объекта оценки (далее - договор) не определен конкретный вид стоимости объекта оценки, установлению подлежит рыночная стоимость данного объекта.

Указанное правило подлежит применению и в случае использования в нормативном правовом акте не предусмотренных настоящим Федеральным законом или стандартами оценки терминов, определяющих вид стоимости объекта оценки, в том числе терминов "действительная стоимость", "разумная стоимость", "эквивалентная стоимость", "реальная стоимость" и других.»

Оценщик вводит допущение о приравнивании понятий «справедливая стоимость» и «иная стоимость», как вывод приравнивает справедливую и рыночную стоимости.

6 ИНЫЕ СВЕДЕНИЯ, НЕОБХОДИМЫЕ ДЛЯ ПОЛНОГО И ДОСТАТОЧНОГО ПРЕДСТАВЛЕНИЯ РЕЗУЛЬТАТА ОЦЕНКИ

В соответствии с положениями п. 11 ФСО VI в настоящем разделе приводятся иные сведения, необходимые, по мнению Оценщика, для полного и достаточного представления результата оценки (однозначного понимания сущности и содержания выполненного Оценщиком исследования и итоговой величины стоимости).

1. Расчеты выполнены в программе MS Excel версии 2016 с настройкой «по умолчанию» (программа хранит и выполняет вычисления с точностью 15 значащих цифр). Режим «задать указанную точность» не применялся (также обозначается как «точность как на экране» в других версиях MS Excel). В приведенных в настоящем Отчете таблицах отображаются числовые значения в объеме, комфортном для зрительного восприятия.

2. Используемые в расчетах справочные показатели, полученные из независимых источников (в частности, данные Банка России и других), могут отображаться на экране при обращении к сайтам (источникам, ссылки на которые приведены в тексте настоящего Отчета), а также при использовании сведений из того же источника, но опубликованных в другом издании (например, в Статистическом бюллетене Банка России) с меньшим числом значащих цифр (разрядов), чем данные, полученные из того же источника, но содержащиеся в загружаемых файлах формата MS Excel (*.xlsx или *.xls). В расчетах используются значения, приведенные в загруженных файлах, без округления.

3. Планы, схемы, чертежи и иные иллюстративные материалы, если таковые приведены в Отчете, призваны помочь пользователю Отчета получить наглядное представление об объекте оценки и не должны использоваться в каких-либо других целях (например, для расчета площади объекта недвижимости по его схеме).

4. В соответствии с требованиями п. 8 ФСО VI в приложении к Отчету приведены в том числе копии исходных документов, представленных Заказчиком (их графические изображения). На указанных копиях могут быть не видны (не полностью видны) следы заверения соответствующих материалов Заказчика, в т.ч. в связи с их предоставлением в электронном виде с подписью ЭЦП. При этом Оценщик гарантирует, что все материалы, предоставленные Заказчиком, были оформлены в соответствии с требованиями п. 13 ФСО III, их оригиналы хранятся в архиве Оценщика.

7 ОПИСАНИЕ ОБЪЕКТОВ ОЦЕНКИ

7.1 Перечень использованных при проведении оценки объектов оценки данных с указанием источников их получения

Оценщиком не проводилась техническая экспертиза объекта оценки и юридическая экспертиза прав на объекты оценки и соответствующих правовых документов.

Описание основных характеристик оцениваемых объектов составлено на основании обобщения данных из документов и материалов, предоставленных Заказчиком (приведены в Приложении настоящего Отчета «Копии документов, предоставленных Заказчиком»), в соответствии с перечнем, представленным в таблице ниже.

Таблица 7-1 Перечень документов, предоставленных Заказчиком по объектам оценки

№	Объект оценки	Кадастровый номер	Документы по объекту оценки, предоставленные Заказчиком	
1	Земельный участок	63:01:0637006:408	Выписка из Единого государственного реестра недвижимости об основных характеристиках и зарегистрированных правах на объект недвижимости	Выписка из ЕГРН 28.03.2023г. № КУВИ-001/2023-73311915

Профессиональное суждение Оценщика относительно качества использованной при проведении оценки информации (п. 10 ФСО III): использованная при проведении оценки информация удовлетворяет требованиям достоверности, надежности, существенности и достаточности.

Источник информации: информация, предоставленная Заказчиком.

7.2 Информация об имущественных правах и обременениях объектов оценки

Таблица 7-2 Информация об имущественных правах и обременениях объектов оценки

№	Объект оценки	Кадастровый номер	Зарегистрированное право	Правоудостоверяющие документы	Существующие ограничения/ обременения
1	Земельный участок	63:01:0637006:408	Долевая собственность	Выписка из ЕГРН 28.03.2023г. № КУВИ-001/2023-73311915	Доверительное управление

Источник: Информация, предоставленная Заказчиком, согласно документам по перечню в п.б.1 «Перечень использованных при проведении оценки объекта оценки данных с указанием источников их получения» настоящего Отчета

Объекты оценки принадлежат на праве общей долевой собственности: Владельцы инвестиционных паев Закрытого паевого инвестиционного фонда рентный «Первый Рентный», данные о которых устанавливаются на основании данных лицевых счетов владельцев инвестиционных паев в реестре владельцев инвестиционных паев и счетов депо владельцев инвестиционных паев.

Целью настоящей оценки является определение недвижимого имущества, составляющего активы Закрытого паевого инвестиционного фонда недвижимости.

К объектам оценки относятся объекты гражданских прав, в отношении которых законодательством Российской Федерации установлена возможность их участия в гражданском обороте. Объект недвижимости, оцениваемый в данном Отчете, может являться объектом оценки, так как относится к объектам гражданских прав.

Согласно Выписки из ЕГРН, оцениваемым правом является право общей долевой собственности. Право общей долевой собственности является частным случаем права собственности, регламентируемого статьей 209 части 1 Гражданского кодекса РФ.

Раздел имущества, составляющего паевой инвестиционный фонд, и выдел из него доли в натуре не допускаются. Понятие общей долевой собственности указано в статье 244 Гражданского кодекса РФ (ГК РФ), в соответствии с которой имущество, находящееся в собственности двух или нескольких лиц, принадлежит им на праве общей собственности. Распоряжение имуществом, находящимся в долевой собственности, осуществляется по соглашению всех ее участников, то есть, в данном случае, управляющей компанией, в соответствии с правилами доверительного управления. Однако в соответствии с пп. 14 ст. 13.2 ФЗ «Об инвестиционных фондах» (№ 156-ФЗ от 29 ноября 2001 г. (в действующей редакции)) управляющая компания не вправе распоряжаться имуществом, переданным в оплату инвестиционных паев, за исключением случая включения такого имущества в состав паевого инвестиционного фонда или возврата лицу, передавшему указанное имущество в оплату инвестиционных паев.

Владение и пользование имуществом, находящимся в долевой собственности, осуществляются по соглашению всех ее участников, а при недостижении согласия - в порядке, устанавливаемом судом. Собственник, предоставляя свои полномочия по договору доверительного управления другому лицу, остается собственником, поскольку осуществление указанных полномочий происходит в его интересах. Доверительный управляющий лишен возможности управлять имуществом в своих интересах, как бы широки ни были его права, и подчинен воле собственника, направленной на получение разумной выгоды от использования его имущества.

Оцениваемые объекты недвижимости имеют ограничения (обременения) права - доверительное управление. Доверительное управление имуществом возникает одновременно с общей долевой собственностью владельцев инвестиционных паев на имущество, составляющее паевой фонд, и является обременением, подлежащим государственной регистрации. Правовое регулирование доверительного управления как вида обременения осуществляется Гражданским кодексом РФ. Доверительное управление имуществом заключается в том, что одна сторона передает другой имущество на определенный срок в доверительное управление, которая в свою очередь осуществляет управление этим имуществом в интересах учредителя управления. При продаже объектов, оцениваемое имущество будет передано новому собственнику без ограничений (обременений) прав, так как наличие обременения связано не с самим имуществом, а с его правообладателем, поэтому возможное обременение после продажи права общей долевой собственности в виде доверительного управления не учитывалось.

Так как предполагаемое использование результатов оценки - для расчета стоимости чистых активов Закрытого паевого инвестиционного фонда, то оценка производится без учета ограничений (обременений) прав, связанных с общей долевой собственностью и ограничением (обременением) права – доверительным управлением.

Какие-либо прочие ограничения (обременения) в отношении оцениваемых объектов недвижимости по состоянию на дату проведения оценки отсутствуют. Дальнейший расчет производился при условии, что объект оценки полностью свободен от каких-либо ограничений (обременений), а также то, что информация, представленная Заказчиком о наличии ограничений (обременений) права, характеризуется полнотой и достоверностью.

Вывод: *Оцениваемый земельный участок имеет категорию земель - земли населенных пунктов, вид разрешенного использования – Для многоквартирной застройки. Объект оценки находится на праве общей долевой собственности у владельцев инвестиционных паев Закрытого паевого инвестиционного фонда, имеет ограничение (обременение) – доверительное управление. Однако для целей данной оценки обременение и связанный с ним статус общей долевой собственности не учитывался и приравнен к праву собственности, в связи с «природой» данного обременения, которое является следствием нахождения имущества в собственности ЗПИФ. Дальнейший расчет производился при условии, что информация, представленная Заказчиком о наличии ограничений (обременений) права, характеризуется полнотой и достоверностью.*

7.3 Количественные и качественные характеристики объектов оценки

Таблица 7-3 Количественные и качественные характеристики объектов оценки

№	Объект права	Кадастровый номер	Площадь (кв. м.)	Категория земель	Разрешенное использование	Наличие зданий на территории
1	Земельный участок	63:01:0637006:408	9 314,00	Земли населенных пунктов	Многоквартирные дома свыше 3-х этажей со встроенными помещениями нежилого использования на нижних этажах, для многоквартирной застройки	нет
Итого:			9 314,00			

Источник: Информация, предоставленная Заказчиком, согласно документам по перечню в п.б.1 «Перечень использованных при проведении оценки объекта оценки данных с указанием источников их получения» настоящего Отчета

Таблица 7-4 Данные кадастрового учета по объектам оценки, характеристика фактического использования

№	Объект оценки	Кадастровый номер	Кадастровая стоимость, действующая на период проведения оценки, руб.	Категория земель	Разрешенное использование
2	Земельный участок	63:01:0637006:408	66 082 923,14	Земли населенных пунктов	Многоквартирные дома свыше 3-х этажей со встроенными помещениями нежилого использования на нижних этажах, для многоквартирной застройки
		Итого:	66 082 923,14		

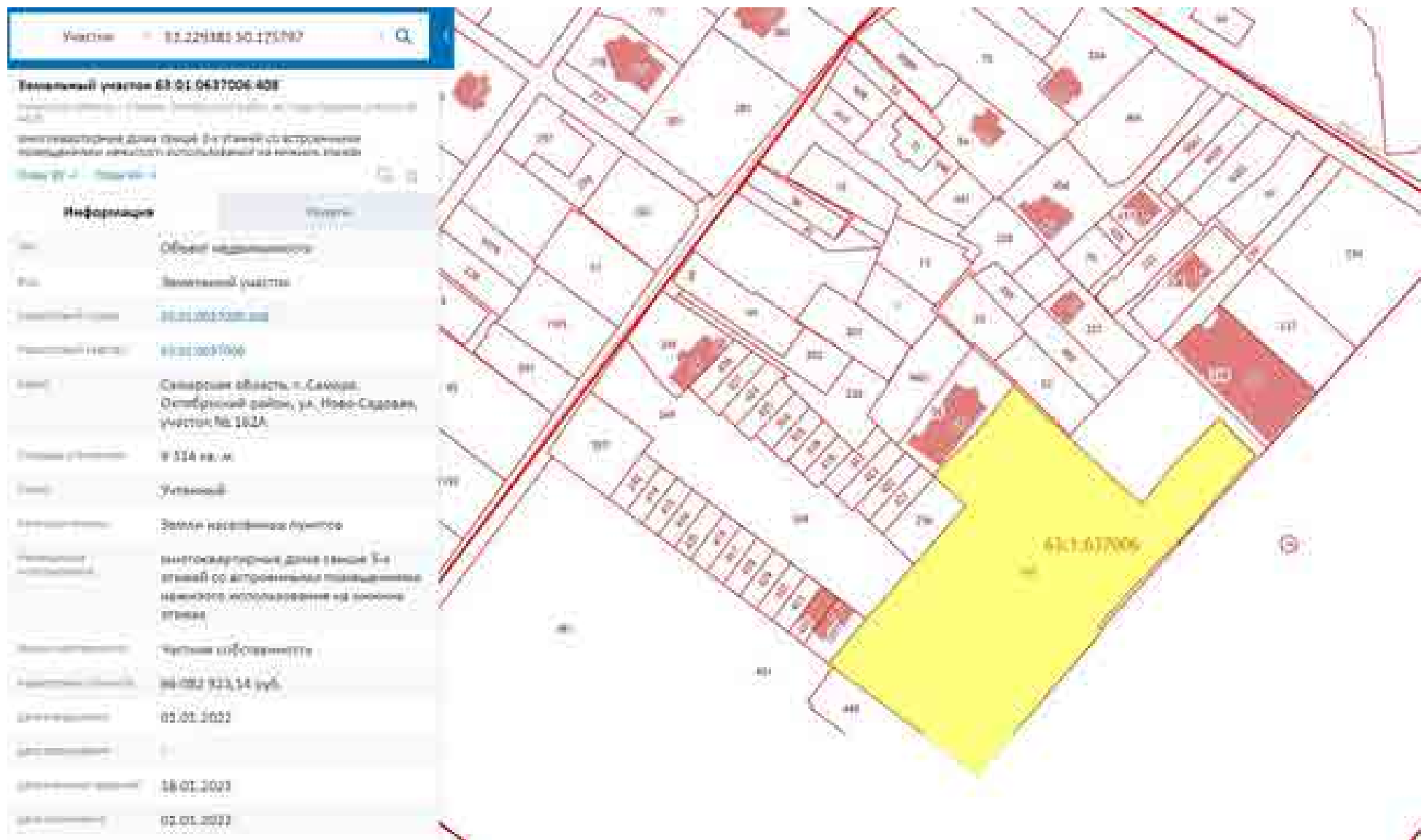
Источник: Информация, предоставленная Заказчиком, согласно документам по перечню в п.б.1 «Перечень использованных при проведении оценки объекта оценки данных с указанием источников их получения» настоящего Отчета, данные Публичной кадастровой карты Росреестра, ссылка: <http://pk5.rosreestr.ru/>

7.4 Информация о местоположении объектов оценки

Объектом оценки является недвижимое имущество (Земельный участок общей площадью 9 314,00 кв.м. с кадастровым номером: 63:01:0637006:408) расположенное по адресу: РФ, Самарская область, г. Самара, Октябрьский район, ул. Ново-Садовая, участок №162 «А»

№	Объект права	Кадастровый номер	Площадь (кв. м.)	Категория земель	Разрешенное использование	Наличие зданий на территории	Адрес
1	Земельный участок	63:01:0637006:408	9 314,00	Земли населенных пунктов	Многоквартирные дома свыше 3-х этажей со встроенными помещениями нежилого использования на нижних этажах, для многоквартирной застройки	нет	Самарская область, г. Самара, Октябрьский район, ул. Ново-Садовая, участок № 162А





Краткая информация о г. Самара

Самара (с 1935 по 1991 г. — Куйбышев) — город в Среднем Поволжье России, центр Поволжского экономического района и Самарской области, образует городской округ Самара. Город трудовой и боевой славы (2016).

Население — 1 163 399 чел. (2018), девятый по численности населения город России. В пределах агломерации (третьей по численности населения в России) проживает свыше 2,7 млн человек.

Расположен на левом низменном берегу Саратовского водохранилища напротив Самарской Луки, при впадении в неё рек Самары (отсюда название города) и Сока. Впервые название реки Самары упоминается в записках секретаря арабского посольства и путешественника Ахмеда ибн Фадлана (921 год) как «Самур».

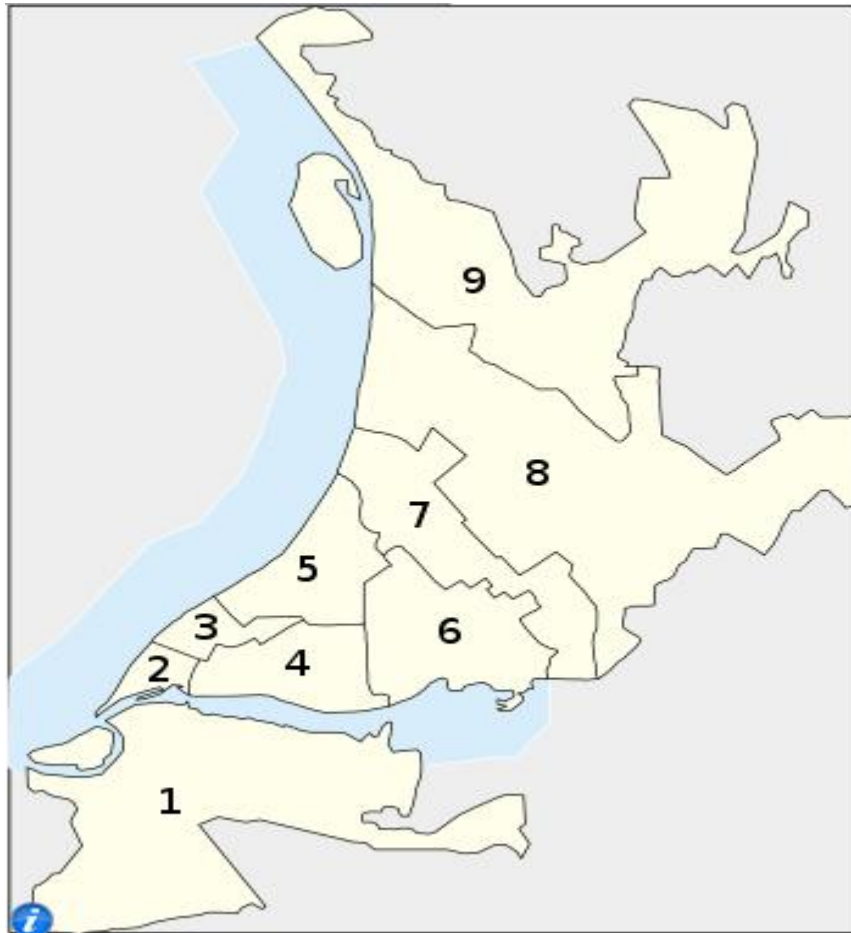
Крупный экономический, транспортный, научно-образовательный и культурный центр. Самара также представляет собой крупный центр машиностроения и металлообработки, металлургии, нефтеперерабатывающей, пищевой, а также космической и авиационной промышленности. В городе располагается более 150 крупных и средних промышленных предприятий.

Административное деление

Город Самара разделён на девять внутригородских районов (в скобках указано число жителей):

- Куйбышевский район (87 202) Образован 10 августа 1943 года.
- Самарский район (30 827) Образован 7 августа 1956 года.
- Ленинский район (62 431) Основан в 1918 году, а сегодняшнее название получил в 1933 году.
- Железнодорожный район (92 384) Образован 11 декабря 1970 года.
- Октябрьский район (121 571) Образован в 26 августа 1939 г. Тогда он назывался Сталинским. Современное название район получил в январе 1962 года.
- Советский район (171 562) Образован 25 августа 1935 года решением Президиума Верховного Совета РСФСР.
- Промышленный район (276 581) Образован 5 апреля 1978 года.
- Кировский район (225 640) Образован 12 марта 1942 года Указом Президиума Верховного Совета РСФСР.
- Красноглинский район (95 201) Образован 22 февраля 1952 года.

Административно-территориальное деление Самары



№ на карте	Название	Население	Код ОКАТО	Код ОКТМО
1	Куйбышевский район	67 202 ⁽¹⁾	36 401 378	36 701 315
2	Самарский район	30 627 ⁽²⁾	36 401 388	36 701 335
3	Ленинский район	52 431 ⁽¹⁾	36 401 383	36 701 320
4	Железнодорожный район	92 384 ⁽²⁾	36 401 364	36 701 305
5	Октябрьский район	121 571 ⁽¹⁾	36 401 385	36 701 325
6	Советский район	171 562 ⁽¹⁾	36 401 392	36 701 340
7	Промышленный район	276 581 ⁽¹⁾	36 401 386	36 701 330
8	Кировский район	225 640 ⁽¹⁾	36 401 368	36 701 310
9	Красноглинский район	95 201 ⁽¹⁾	36 401 373	36 701 305
	итого, г. Самара	1 163 399⁽¹⁾	36 401	36 701

Источник: <https://ru.wikipedia.org>,

Октябрьский район

Октябрьский район — один из внутригородских районов города Самары.

Занимает центральное положение в городской застройке. Район занимает площадь 1610 га. Численность населения — 121 571 чел. (2018). Был переименован из Сталинского района в январе 1962 года.



В районе 72 учебных заведения, 52 учреждения здравоохранения, 14 учреждений культуры: библиотеки областного и районного масштаба, музеи, детские музыкальные школы и др.

Зарегистрировано более 4500 предприятий разных форм собственности. Основное промышленное производства: ЗАО «Самарский подшипниковый завод № 4»^[2] (производство остановлено в 2007 году), ЗАО «Завод специальных подшипников».

Крупными производственными мощностями располагают АО «Сокол», ЗАО «Самарский авторемонтный завод», АО «Табачная фабрика», «Самарская» и др.

В районе 18 строительно-монтажных организаций, специализирующихся на строительстве и ремонте зданий, дорог, сантехнических работах. Четыре специализированных автотранспортных предприятия осуществляют пассажирские и грузовые перевозки. Район представлен телерадиовещательными, телефонными и почтовыми предприятиями. Наиболее крупные и значительные из них — ТК «СКАТ» и ГТРК «Самара», Государственное предприятие радиовещания и радиосвязи, Самарская междугородная телефонная станция.

Проектная деятельность представлена ООО «Технопроект Самара».

Создан районный общественный совет «Октябрьского района Самары», председатель Владимир Кошелев — известный предприниматель и общественно-политический деятель, глава строительной корпорации «Авиакор».

Источник: <https://ru.wikipedia.org>

Краткое описание характеристик

№	Характеристика ЗУ	
1	Расположение участка	Самарская область, г. Самара, Октябрьский район, ул. Ново-Садовая, участок № 162А
Качественные характеристики ЗУ:		
1	Местоположение по отношению к автодорогам	Оцениваемый объект расположен на первой линии ул. Ново-садовая
2	Типичная застройка района	Зона застройки индивидуальными жилыми домами, домами среднеэтажной застройки
3	Плотность застройки территории	Ниже средней
4	Зона ПЗЗ	Р-1
5	Транспортная доступность	В 100 м расположена остановка общественного транспорта «ЦПКиО» (автобусы №№ 50, 61).
6	Инфраструктура района	В непосредственной близости от объекта оценки расположены: Центральный парк культуры и отдыха имени М. Горького, ГБУЗ СОКОБ им.Т.И.Ерошевского, Самарская городская детская больница № 2, Торговый центр - развлекательный центр МегаСити, Спортивный комплекс, бассейн Дельфин
7	Благоустройство территории	Прилегающая территория благоустроена, имеются асфальтированные подъездные пути
8	Инженерно-геологические условия	Рельеф участка ровный, спланированный. Строительство капитальных объектов на данном земельном участке возможно
9	Коммуникации	Коммуникации по границе участка, имеется возможность обеспечения подведения инженерными коммуникациями (отоплением, водоснабжением, канализацией, электроснабжением). Фактического подключения к коммуникациям нет.

Вывод: Объект оценки располагается в Октябрьском районе г. Самара. К участку имеется асфальтированный подъезд. Оцениваемый объект расположен на улице Новосадовая улица — одна из главных магистралей города Самары, проходящая по территории Октябрьского и Промышленного районов. В непосредственной близости от объекта оценки расположены: Центральный парк культуры и отдыха имени М. Горького, ГБУЗ СОКОБ им.Т.И.Ерошевского, Самарская городская детская больница № 2, Торговый центр - развлекательный центр МегаСити, Спортивный комплекс, бассейн Дельфин.

Развитость инженерной инфраструктуры высокая, так как объект оценки расположен в черте города, то имеется возможность обеспечения подведения инженерными коммуникациями (отоплением, водоснабжением, канализацией, электроснабжением). Анализ района местоположения объекта оценки позволяет сделать вывод о достаточной инвестиционной привлекательности объекта оценки.

7.5 Фотографии объекта оценки



8 АНАЛИЗ РЫНКА

При расчёте величины рыночной стоимости объекта оценки и в соответствии с законодательством, регулирующим оценочную деятельность, Оценщик провёл краткий анализ местоположения объекта оценки, политической и социально-экономической обстановки в регионе местоположения объекта оценки, анализ сегмента рынка объекта оценки и его ближайшего окружения.

Данный анализ проведён в целях дополнительного обоснования представленных в Отчёте об оценке расчётов и суждений.

8.1 Анализ влияния общей политической и социально-экономической обстановки в стране и регионе расположения объекта оценки на рынок оцениваемого объекта, в том числе тенденций, наметившихся на рынке, в период, предшествующий дате оценки

Согласно первой оценке Росстата, которая была опубликована в середине февраля, ВВП России по итогам 2022 года сократился на 2,1%. При этом данная оценка оказалась лучше официальных и экспертных прогнозов. В текущих ценах, по первой оценке Росстата, объем ВВП страны за 2022 год составил 151,5 трлн руб., при этом номинальный рост составил 11,9%.

Далее проанализируем ситуацию в ключевых отраслях экономики и рассмотрим динамику основных макроэкономических показателей. Начнем анализ традиционно со статистики промышленного производства.

По данным Росстата, в январе 2023 года промышленное производство замедлило снижение до 2,4% к соответствующему периоду предыдущего года после падения на 4,3% в декабре прошлого года.



Переходя к анализу динамики производства в разрезе сегментов, отметим, что снижение в сегменте «Добыча полезных ископаемых» на 2,6% в декабре прошлого года усилилось до 3,1% в январе. В сегменте «Обрабатывающие производства» падение, напротив, замедлилось с 5,7% до 2,3%. В сегменте «Электроэнергия, газ и пар» выпуск увеличился на 0,7% после нулевой динамики в декабре. В свою очередь, падение выпуска в сегменте «Водоснабжение» замедлилось до 7,5% после спада на 8,2% в декабре прошлого года.

Динамика сегментов промышленного производства, % к янв. год к году

Период / сегмент	Добыча полезных ископаемых	Обрабатывающее производство	Электроэнергия, газ и пар	Водоснабжение
Октябрь '22	-3,6	2,4	-2,4	7,4
Ноябрь '22	-2,1	-1,7	+1,5	-10,7
Декабрь '22	-2,6	-5,7	+0,0	-8,2
2022 год	+0,8	-1,3	+0,1	-6,1
Январь '23	-3,1	-2,3	+0,7	-7,5

Таким образом, замедление спада совокупного индекса промышленного производства в январе было обусловлено, в большей степени, улучшением динамики выпуска в **обрабатывающих** отраслях. При этом ухудшение ситуации в **добывающем сегменте** оказывало негативное влияние на общий индекс промпроизводства. Ситуация с динамикой производства в разрезе отдельных позиций представлена в следующей таблице:

Динамика выпуска отдельных видов продукции в добывающей отрасли и обрабатывающей промышленности

Вид продукции	Январь 2023	Январь 2023 / Январь 2022	Январь 2023 / Декабрь 2022
Добыча угля, млн тонн	34,0	-1,8%	-19,3%
Добыча нефти, включая газовый конденсат, млн тонн	46,0	-1,0%	-0,4%
Природный газ, млрд м3	52,2	-13,5%	+1,6%
Сниженный природный газ (СПГ), млн тонн	2,6	-13,0%	-7,7%
Мясо скота, тыс. тонн	279	+13,9%	-8,5%
Мясо домашней птицы, тыс. тонн	418	+4,2%	-1,8%
Рыба и рыбные продукты, тыс. тонн	306	+2,5%	-8,1%
Трикотажные и вязаные изделия, млн штук	2,8	+16,1%	-12,9%
Спецодежда прочая, млрд руб.	3,4	> в 2,4 раза	-39,4%
Кирпич керамический, млн усл. ед.	373	-2,8%	-16,6%
Блоки и прочие сборные строительные изделия, млн м3	1,5	-4,4%	-23,0%
Цемент, млн тонн	2,6	-10,7%	-18,6%
Бетон товарный, млн м3	2,5	+10,5%	-29,1%
Прокат готовый, млн тонн	5,1	+8,1%	+3,7%
Трубы стальные, млн тонн	1,1	+7,9%	-5,8%
Автомобили легковые, тыс. штук	21,3	-77,6%	-47,1%
Автотранспортные грузовые средства, тыс. штук	5,8	-35,4%	-62,2%

В **добывающем сегменте** отметим сокращение объемов добычи по всем представленным видам сырья (наибольшие темпы снижения – у **природного газа** и **СПГ** - 13,5% и 13,0% соответственно). Что касается **угля** и **нефти**, то их добыча сократилась в пределах 2%. В продовольственном сегменте динамика выпуска оказалась положительной: так, производство **мяса скота** в январе выросло на 13,9%, а выпуск **мяса птицы** - увеличился на 4,2%. При этом выпуск **рыбы** вырос на 2,5%. В легкой промышленности по-прежнему выделяется производство **спецодежды**, показывающее более чем двукратный рост (в 2,4 раза). Динамика производства **стройматериалов** была разнонаправленной, при этом выпуск **бетона** в январе вырос на 10,5%, в то время производство **кирпичей, строительных блоков и цемента** снизилось на 2,8%, 4,4% и

10,7% соответственно. В тяжелой промышленности динамика выпуска также оказалась разнонаправленной. Так, производство **готового проката** снизилось на 8,1%, в то время как выпуск **стальных труб** вырос на 7,9%. Что же касается производства автомобилей, то ситуация по-прежнему остается сложной. Так, в январе выпуск **грузовых автомобилей** упал на 35,4%, в то время как выпуск **легковых автомобилей** продемонстрировал падение на 77,6%. Такая динамика в сфере автомобилестроения обусловлена масштабными приостановками поставок в страну автокомпонентов на большинстве работавших в России мировых автоконцернах.

Росстат отчитался о статистике сальдированного финансового результата деятельности крупных и средних российских компаний (без учета финансового сектора) по итогам 2022 года только в начале марта. Этот показатель составил 25,93 трлн руб., в то время как за 2021 год сопоставимый круг предприятий заработал 29,66 трлн руб. Таким образом, сальдированная прибыль предприятий в 2022 году сократилась на 12,6%.

Показатель	2022 г.	Справочно: 2021 г.
Сальдированный финансовый результат, млрд руб.	+25 925,3	+29 660,7
Доля убыточных предприятий	26,1%	24,9%

Что касается доли убыточных организаций, то она увеличилась на 1,2 п.п. по сравнению с аналогичным периодом предыдущего года до 26,1%. Динамика сальдированного результата в разрезе видов деятельности представлена в таблице ниже:

Вид деятельности	Сальдированный результат в 2022 г., млрд руб.	2022 г. / 2021 г.
Сельское, лесное хозяйство, охота, рыболовство и рыбоводство	+666,1	-18,1%
Добыча полезных ископаемых	+5 728,8	-19,4%
Обрабатывающие производства	+0 253,1	-6,2%
Обеспечение электроэнергией, газом и паром	+887,9	-9,0%
в т.ч. производство, передача и распределение электроэнергии	+627,4	-8,9%
Водоснабжение	+61,8	-25,2%
Оптовая, розничная торговля и ремонт	+5 268,2	-21,1%
Строительство	+366,5	> в 2,3 раза
Транспорт, связь и хранение	+1 490,4	+37,5%
в т.ч. ж/д транспорт:		
пассажирские перевозки	+19,2	-
Почтовая связь и курьерская деятельность	-19,6	-
Информация и связь	+626,8	-5,1%
Гостиницы и средства размещения	+38,8	+94,6%
Общественное питание		

По итогам 2022 года подавляющее большинство представленных Росстатом видов деятельности зафиксировали положительный сальдированный финансовый результат (далее – финрез). Убыточным оказался лишь сектор **Почтовая связь и курьерская деятельность**, финрез в котором составил -19,6 млрд руб. Что же касается динамики финреза по отраслям, то ситуация оказалась разнонаправленной, однако преобладали виды деятельности с упавшим финрезом. В частности, наиболее сильное снижение финреза в относительном выражении произошло в сегменте **Водоснабжение** (-25,2%). За ним следует сегмент **Оптовой и розничной торговли**, показавший снижение на 21,1% на фоне слабого потребительского спроса. Из других «крупных» по базе отраслей отметим падение финреза в **Добывающем секторе** на 19,4% ввиду снижения цен на товары сырьевого экспорта. Среди отраслей, показавших рост финреза, выделяется **Строительство**, нарастившее свой финансовый результат в 2,3 раза. Также значительный рост продемонстрировал вид

деятельности **Транспортировка и хранение** (+37,5%). Кроме того, почти двукратно вырос сальдированный финрез **Гостиниц и общепита** (+94,6%).

Переходя к банковскому сектору, отметим, что прибыль сегмента в январе 2023 года составила 258 млрд руб. после 345 млрд руб. в декабре 2022 года. По пояснениям Банка России, прибыль была получена за счет как роста бизнеса, так и низкого уровня резервирования по сравнению с аналогичным периодом 2022 года (в январе 2022 – 164 млрд руб.), когда был создан значительный объем резервов.

Динамика финансового результата банковского сектора по месяцам



В своем обзоре из ключевых тенденций января 2023 года Банк России отмечает уменьшение **корпоративного портфеля** (на 140 млрд руб., или -0,2%) на фоне замедления деловой активности после активного роста в декабре (+2,1%). При этом регулятор отмечает, что для кредитов юридическим лицам характерна сезонность, которая связана с ростом оборотного кредитования в декабре в условиях исполнения государственного бюджета и замедления деловой активности в январе. Что касается **ипотечных кредитов**, то по предварительным данным, ипотека сильно замедлилась (+0,6%) после рекордного роста в декабре (+3,3%). Объем выданных кредитов по программам господдержки сократился в 3 раза, до 134 млрд руб. после 381 млрд руб. в декабре, при этом основное сокращение пришлось на льготную ипотеку – выдачи по ней упали в 4 раза, с 278 до 67 млрд руб., что связано с увеличением льготной ставки с 7 до 8%, а также с мерами ЦБ по повышению резервов по высокорискованным кредитам, выданным по программам «льготной ипотеки». Переходя к **потребительскому кредитованию**, отметим, что оно растет медленными темпами второй месяц подряд (+0,5% в январе), что может быть связано как с осторожной кредитной политикой банков, так и со сдержанным спросом со стороны потребителей.

Немаловажным моментом является существенный рост средств на **счетах юридических лиц** (1,8 трлн руб. или +4,0%), что связано в значительной степени с поступлениями по линии финансирования бюджетных расходов, а также с ростом средств нефтегазовых компаний. При этом росли главным образом рублевые остатки, в то время как валютные практически не менялись. В отличие от счетов юрлиц, **средства населения** снизились после рекордного роста в декабре: отток составил почти 1 трлн руб. (-2,7%) после притока в 2,5 трлн руб. (+7,6%). Регулятор поясняет, что для средств населения характерны прирост в декабре и снижение в январе на фоне традиционных декабрьских выплат премий и бонусов и длинных январских праздников, когда люди обычно снимают часть средств со счетов.

Переходя к динамике цен на потребительском рынке в феврале 2023 года, отметим, что большую часть времени недельный рост цен держался в пределах 0,06-0,26%, при этом в

последнюю неделю месяца была зафиксирована символическая дефляция в размере 0,02%. По итогам февраля цены выросли на 0,46%. В годовом выражении на конец февраля инфляция замедлилась до 11% по сравнению с 11,5% месяцем ранее.

Динамика инфляции по месяцам в 2021-2022 гг.

Месяц	2021	2022
Ноябрь	0,96%	0,37%
Декабрь	0,82%	0,78%
	2022	2023
Январь	0,99%	0,74%
Февраль	1,17%	0,46%

Одним из ключевых факторов, влияющих на изменение потребительских цен, является динамика валютного курса. Несмотря на сохранение средней цены на нефть по итогам февраля 2023 года на январском уровне (около 82,5 долл. за баррель), курс рубля за это время ослаб, а среднее значение курса доллара выросло до 72,8 руб. после 68,9 руб. месяцем ранее. При этом на конец февраля его значение составило 75,4 руб. после 69,6 руб. месяцем ранее.

Динамика официального курса доллара США в 2022 г.

Месяц	Курс на начало, руб.	Курс на конец, руб.	Средний курс, руб.
Ноябрь '22	61,5	61,1	60,9
Декабрь '22	61,1	70,3	65,8
Январь '23	70,3	69,6	68,9
Февраль '23	69,6	75,4	72,8

В долгосрочной перспективе фундаментальная картина на валютном рынке должна определяться платежным балансом (в части потоков от торговли товарами и услугами, а также потоками капитала). В феврале Банк России выпустил предварительную оценку ключевых агрегатов платежного баланса страны по итогам января 2023 года.

Показатель	Январь 2022	Январь 2023	Изменение
Сальдо счета текущих операций, \$ млрд	19,1	8,0	< в 2,4 раза
Баланс товаров и услуг	21,1	9,0	< в 2,3 раза
Баланс первичных и вторичных доходов	-2,1	-1,0	< в 2,1 раза
	1.03.22	1.03.23	
Объем золотовалютных резервов ЦБ, \$ млрд	617,1	574,2	-7,0%

Так, согласно данным ЦБ, профицит сальдо счета текущих операций платежного баланса России упал в 2,4 раза по сравнению с январем 2022 года и составил \$8,0 млрд. Определяющую роль в динамике **текущего счета** платежного баланса сыграло значительное уменьшение положительного сальдо баланса товаров и услуг в результате снижения стоимостного объема экспорта товаров. Что касается сальдо баланса товаров и услуг, то оно упало в 2,3 раза до \$9 млрд.

Переходя к динамике золотовалютных резервов, стоит отметить, что по состоянию на 1 марта 2023 года их объем снизился на 7% до \$574,2 млрд.

Выводы:

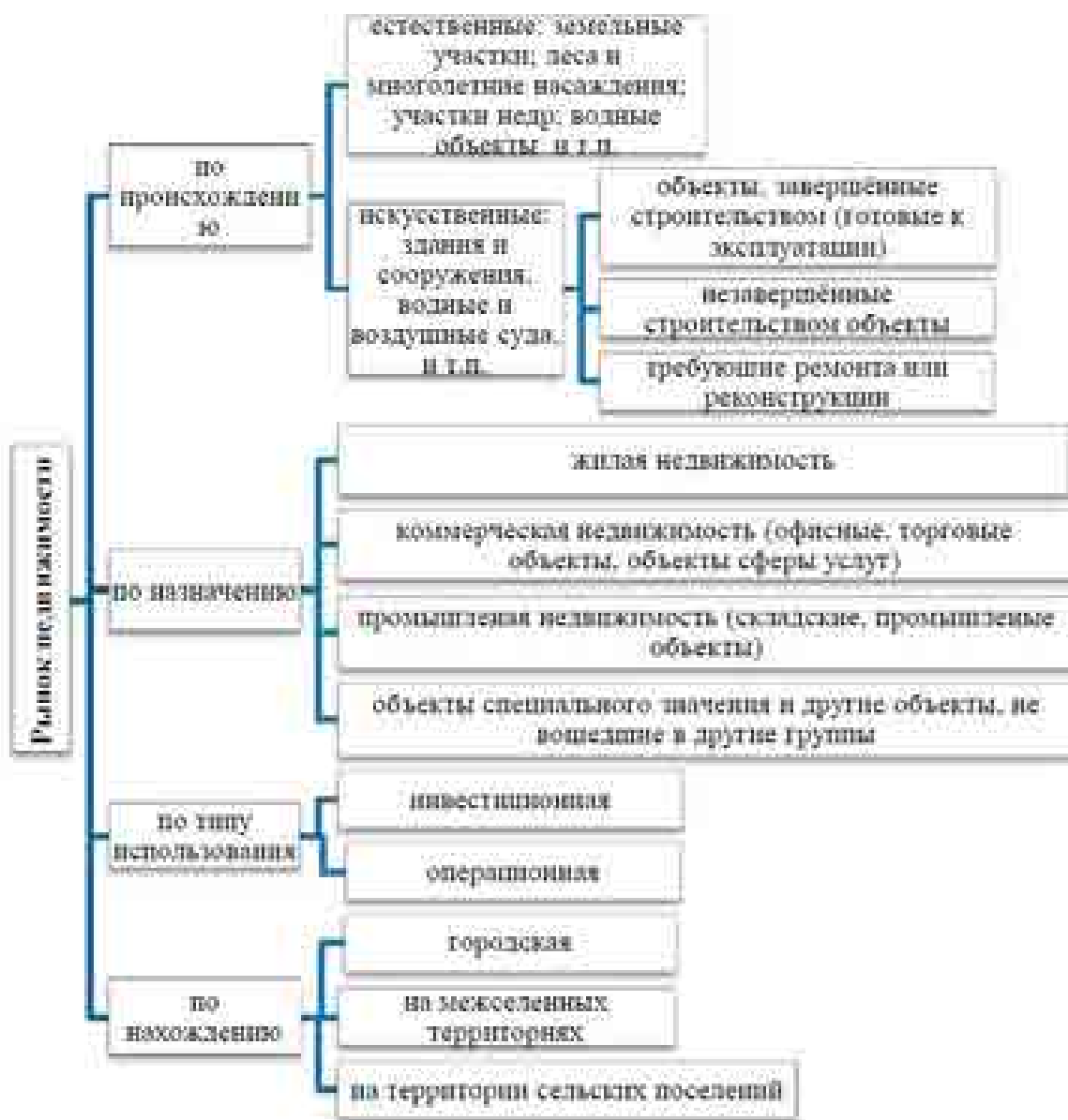
- *Реальный спад ВВП по итогам 2022 года, согласно первой оценке Росстата, составил 2,1%, что оказалось лучше ожиданий официальных ведомств и экспертного сообщества;*
- *Промпроизводство в январе 2023 года в годовом выражении замедлило снижение до 2,4% после падения на 4,3% месяцем ранее. Напомним, что по итогам 2022 года промпроизводство снизилось всего на 0,6%;*
- *Сальдированный финансовый результат нефинансовых организаций по итогам 2022 года составил 25,93 трлн руб., снизившись на 12,6% по сравнению с 2021 годом;*
- *Прибыль банковского сектора по итогам января 2023 года составила 258 млрд руб. после 345 млрд руб. в декабре 2022 года. При этом в январе 2022 года прибыль сегмента составила 164 млрд руб. (рост в 1,5 раза на фоне низкого уровня резервирования);*
- *На потребительском рынке в феврале 2023 года цены выросли на 0,46% после увеличения цен на 0,74% в январе, при этом в годовом выражении по состоянию на 1 марта инфляция замедлилась до 11% после 11,5% месяцем ранее;*
- *Среднее значение курса доллара США в феврале 2023 года выросло до 72,8 руб. после 68,9 руб. месяцем ранее, несмотря на стабильный уровень цен на нефть. При этом на конец февраля курс доллара составил 75,4 руб.;*
- *Сальдо счета текущих операций, согласно предварительной оценке, по итогам января 2023 года упало в 2,4 раза по отношению к аналогичному периоду предыдущего года до \$8 млрд, при этом внешнеторговое сальдо упало в 2,3 раза до \$9 млрд;*
- *Объем золотовалютных резервов России по состоянию на 1 марта 2023 года на годовом окне сократился на 7% и составил \$574,2 млрд;*

Источник: https://bf.arsagera.ru/makropokazateli/makroobzor_dannye_za_fevral_2023/

8.2 Анализ сегмента рынка объектов оценки, а также других внешних факторов, не относящихся непосредственно к объектам оценки, но влияющих на их стоимость

8.2.1 Определение сегмента рынка объектов оценки

Рынок недвижимости состоит из различных частей или сегментов. Таким образом, сегментирование представляет собой процедуру разделения рынка недвижимости и классификацию объектов, входящих в его состав. В нижеследующей таблице представлены основные критерии и сегменты рынка недвижимости.



Подробное сегментирование земельного рынка:

Показатель	Характеристика	Описание
Вид права пользования земельным участком	<ul style="list-style-type: none"> • право собственности; • право краткосрочной аренды (от 1 года до 5 лет); • право долгосрочной аренды (от 5 лет до 49 лет) 	Право пользования земельным участком определяет операции на рынке недвижимости, анализируя земельный участок и рынок в целом, необходимо учитывать возможность развития земельного участка, если знает из этой характеристика недвижимости.
Местоположение и окружение	<ul style="list-style-type: none"> • в непосредственной близости от автомобильных магистралей; • в непосредственной близости от жилой застройки; • в непосредственной близости от промышленного предприятия; • другое окружение. 	Для земельных участков коммерческого назначения наиболее важным является видовой состав застройки, расположение относительно автодорог, транспортная доступность.
Размер земельного участка	<ul style="list-style-type: none"> • до 100 сот; • от 100 до 250 сот; • от 250 до 500 сот; • от 500 до 1 000 сот; • свыше 1 000 сот; 	Удельная стоимость земельных участков под коммерческую застройку меньшей площади стоит дороже, чем крупная участки.
Наличие подведенных к земельному участку коммуникаций	<ul style="list-style-type: none"> • газоснабжение; • электроснабжение; • теплоснабжение; • водоснабжение; • канализация 	Участки на дорогах основных земляных дорогах имеют повышенную стоимость.
Вид разрешенного использования	<ul style="list-style-type: none"> • земельные участки, предназначенные для размещения домов индивидуальной жилой застройки; • земельные участки, предназначенные для размещения домов индивидуальной жилой застройки; • земельные участки, предназначенные для размещения гаражей и автостоянок; • земельные участки, находящиеся в составе дачных, садоводческих и огороднических объединений; • земельные участки, предназначенные для размещения объектов торговли, общественного питания и бытового обслуживания; • земельные участки, предназначенные для размещения гостиниц; • земельные участки, предназначенные для размещения административных и офисных зданий объектов образования, науки, здравоохранения и социального обеспечения, физической культуры и спорта, культуры, искусства, религии; • земельные участки, предназначенные для размещения объектов рекреационного и лечебно-оздоровительного назначения; • земельные участки, предназначенные для размещения производственных и административных зданий, строений, сооружений промышленности, коммунального хозяйства, материально-технического, производственного снабжения, связи и информации; • иные виды разрешенного использования. 	Обусловлено инвестиционной привлекательностью земли и возможностью дальнейшего развития территорий потенциальными инвесторами и девелоперами. Вид разрешенного использования влияет на анализ аналогов и выработку решения о наиболее эффективном использовании конкретного земельного участка.

Таким образом, принимая во внимание местоположение, категорию, разрешенное использование и фактическое использование объектов оценки, оцениваемый земельный участок по происхождению является естественной недвижимостью, по назначению

относится к коммерческой недвижимости, оцениваемый объект не используется и по типу использования является инвестиционной недвижимостью, находящейся на городской территории.

8.3 Обзор основных тенденций сегмента рынка объектов оценки

КРАТКОЕ ОПИСАНИЕ САМАРСКОЙ ОБЛАСТИ

Самарская область — субъект Российской Федерации, входит в состав Приволжского федерального округа. Административный центр — город Самара.

Граничит на западе с Саратовской и Ульяновской областями, на юго-востоке с Оренбургской областью, на севере с Республикой Татарстан, а также на юге с Казахстаном в единственной точке. Из-за близости Западно-Казахстанской области Казахстана часть Большечерниговского района имеет статус приграничной территории.

Образована 14 мая 1928 года как Средневожская область. В 1929 году переименована в Средневожский край, в 1935 году — в Куйбышевский край. В период с 5 декабря 1936 года по 25 января 1991 года называлась Куйбышевской областью.

Область расположена в юго-восточной части европейской территории России, в среднем течении Волги, по обеим её сторонам. Это пятый по площади регион Поволжья — занимает территорию площадью 53,6 тыс. км², что составляет 0,31 % территории России. Область протянулась с севера на юг на 335 км, а с запада на восток — на 315 км. Самая южная точка области лежит на границе с Казахстаном (51°47' с. ш. и 50°47' в. д.), самая северная — на границе с республикой Татарстан (54°41' с. ш. и 51°23' в. д.). Крайняя западная точка лежит на границе с Ульяновской областью (53°22' с. ш. и 47°55' в. д.), а крайняя восточная — на границе с Оренбургской областью (54°20' с. ш. и 52°35' в. д.). Из-за близости Западно-Казахстанской области Казахстана часть Большечерниговского района имеет статус приграничной территории.

Численность населения области по данным Росстата составляет 3 131 720 чел. (2022г.). Плотность населения — 58,47 чел./км² (2022).

До 80% населения проживает в зоне третьей по численности в России Самарско-Тольяттинской Агломерации.



Рисунок 8.1 Местоположение Самарской области на карте России



Рисунок 8.2 Административные центры Самарской области

Административно-территориальное устройство

Согласно Уставу Самарской области, субъект РФ делится на следующие административно-территориальные единицы:

- 10 городов областного значения
- 27 районов

Муниципальное устройство

В рамках муниципального устройства, в границах административно-территориальных единиц области, регион включает соответственно следующие муниципальные образования по состоянию на 1 января 2016 года:

- 10 городских округов
- 27 муниципальных районов, в том числе 12 городских поселений и 284 сельских поселений.

Города областного значения (городские округа) области: Самара, Жигулёвск, Кинель, Новокуйбышевск, Октябрьск, Отрадный, Похвистнево, Сызрань, Тольятти, Чапаевск.

Районы (муниципальные районы) области: Алексеевский район, Безенчукский район, Богатовский район, Большеглушицкий район, Большечерниговский район, Борский район, Волжский район, Елховский район, Иса克林ский район, Камышлинский район, Кинель-Черкасский район, Кинельский район, Клявлинский район, Кошкинский район, Красноармейский район, Красноярский район, Нефтегорский район, Пестравский район, Похвистневский район, Приволжский район, Сергиевский район, Ставропольский район, Сызранский район, Хворостянский район, Челно-Вершинский район, Шенталинский район, Шигонский район.

При написании раздела использовались следующие источники:

1. https://ru.wikipedia.org/wiki/Самарская_область

СОЦИАЛЬНО-ЭКОНОМИЧЕСКОЕ РАЗВИТИЕ РОССИЙСКОЙ ФЕДЕРАЦИИ, САМАРСКОЙ ОБЛАСТИ И Г.О. САМАРА ЗА 2021-2022 ГГ.

РЕГИОНАЛЬНЫЕ ПОКАЗАТЕЛИ

Объем ВВП России за I квартал 2022 г. составил в текущих ценах 34629,2 млрд рублей. Индекс его физического объема относительно I квартала 2021 г. составил 103,5%, относительно IV квартала 2021 г. - 80,8%. Индекс-дефлятор ВВП за I квартал 2022 г. по отношению к ценам I квартала 2021 г. составил 123,4%.

Индекс промышленного производства в июне 2022 г. по сравнению с соответствующим периодом предыдущего года составил 98,2%, в I полугодии 2022 г. - 102,0%.

Индекс выпуска товаров и услуг по базовым видам экономической деятельности в июне 2022 г. по сравнению с соответствующим периодом предыдущего года составил 95,5%, в I полугодии 2022 г. - 100,6%.

Объем производства продукции сельского хозяйства всех сельхозпроизводителей (сельхозорганизации, крестьянские (фермерские) хозяйства, хозяйства населения) в июне 2022 г. в действующих ценах, по предварительной оценке, составил 468,2 млрд рублей, в I полугодии 2022 г. - 2246,8 млрд рублей.

Объем работ, выполненных по виду деятельности «Строительство», в июне 2022 г. составил 1097,0 млрд рублей, или 100,1% (в сопоставимых ценах) к уровню соответствующего периода предыдущего года, в I полугодии 2022 г. - 4755,8 млрд рублей, или 104,0%. В I полугодии 2022 г. возведено 4,5 тыс. многоквартирных домов. Населением построено 225,9 тыс. жилых домов. Всего построено 608,2 тыс. новых квартир.

Оборот розничной торговли в июне 2022 г. составил 3437,8 млрд рублей, или 90,4% (в сопоставимых ценах) к соответствующему периоду предыдущего года, в I полугодии 2022 г. - 20469,5 млрд рублей, или 96,6%.

В июне 2022 г. оборот розничной торговли на 95,4% формировался торгующими организациями и индивидуальными предпринимателями, осуществляющими деятельность

вне рынка, доля розничных рынков и ярмарок составила 4,6% (в июне 2021 г. - 95,5% и 4,5% соответственно).

Оборот оптовой торговли в июне 2022 г. составил 9876,7 млрд рублей, или 81,7% (в сопоставимых ценах) к соответствующему месяцу предыдущего года, в I полугодии 2022 г. - 61150,7 млрд рублей, или 93,2%. На долю субъектов малого предпринимательства в июне 2022 г. приходилось 29,1% оборота оптовой торговли.

В июне 2022 г. оборот оптовой торговли на 80,1% формировался организациями оптовой торговли (в июне 2021 г. - на 77,5%), оборот которых составил 7916,0 млрд рублей, или 84,5% (в сопоставимых ценах) к июню 2021 года.

В июне 2022 г. зарегистрировано 20,9 тыс. организаций (в июне 2021 г. - 19,9 тыс.), количество официально ликвидированных организаций составило 31,9 тыс. (в июне 2021 г. - 46,5 тыс. организаций).

В июне 2022 г. по сравнению с предыдущим месяцем индекс потребительских цен составил 99,7%, в том числе на продовольственные товары - 98,9%, непродовольственные товары - 99,6%, услуги - 100,9%.

В июне 2022 г. цены на продовольственные товары снизились на 1,1% (в июне 2021 г. - выросли на 0,6% %).

Цены на непродовольственные товары в июне 2022 г. снизились на 0,4% (в июне 2021 г. - выросли на 0,7% %).

Цены и тарифы на услуги в июне 2022 г. выросли на 0,9% (в июне 2021 г. - на 0,8% %).

Стоимость фиксированного набора потребительских товаров и услуг для межрегиональных сопоставлений покупательной способности населения в расчете на месяц в среднем по России в конце июня 2022 г. составила 20070,9 рубля. За месяц его стоимость снизилась на 0,6% (с начала года - выросла на 8,6%).

Доходы федерального бюджета России за первые шесть месяцев 2022 года, по предварительной оценке, составили 1,37 трлн рублей. Профицит федерального бюджета в январе-феврале 2022 г. сложился в сумме 537,3 млрд рублей.

В I полугодии 2022 г. объем денежных доходов населения сложился в размере 35199,0 млрд рублей и увеличился на 12,7% по сравнению с I полугодием 2021 года.

Денежные расходы населения в I полугодии 2022 г. составили 34522,8 млрд рублей и увеличились на 11,5% по сравнению с предыдущим годом. Население израсходовало на покупку товаров и оплату услуг 29437,6 млрд рублей, что на 12,3% больше, чем в I полугодии 2021 года. В I полугодии 2022 г. прирост сбережений населения составил 676,2 млрд рублей (в I полугодии 2021 г. - 271,5 млрд рублей).

Реальные денежные доходы, по оценке, во II квартале 2022 г. по сравнению с соответствующим периодом предыдущего года снизились на 1,9%.

Реальные располагаемые денежные доходы (доходы за вычетом обязательных платежей, скорректированные на индекс потребительских цен), по оценке, во II квартале 2022 г. по сравнению с соответствующим периодом предыдущего года снизились на 0,8%.

Среднемесячная начисленная заработная плата работников организаций в мае 2022 г. составила 62457 рублей и по сравнению с соответствующим периодом предыдущего года выросла на 10,0%.

Просроченная задолженность по заработной плате, по сведениям, представленным организациями (не относящимися к субъектам малого предпринимательства). Суммарная задолженность по заработной плате по кругу наблюдаемых видов экономической

деятельности на 1 июля 2022 г. составила 802 млн рублей и по сравнению с 1 июня 2022 г. снизилась на 88 млн рублей (9,9%).

Численность рабочей силы в возрасте 15 лет и старше в июне 2022 г. составила 74,9 млн человек, из них 72,0 млн человек классифицировались как занятые экономической деятельностью и 3,0 млн человек - как безработные, соответствующие критериям МОТ (т.е. не имели работы или доходного занятия, искали работу и были готовы приступить к ней в обследуемую неделю).

По отчетным данным организаций, не относящихся к субъектам малого предпринимательства, численность их штатных работников (без учета совместителей) в мае 2022 г. составила 32,4 млн человек (95,6% от общей численности замещенных рабочих мест). На условиях совместительства и по договорам гражданско-правового характера для работы в этих организациях привлекалось еще 1,5 млн человек.

В июне 2022 г. 3,0 млн человек в возрасте 15 лет и старше классифицировались как безработные (в соответствии с методологией Международной Организации Труда).

По оценке, численность постоянного населения Российской Федерации на 1 июня 2022 г. составила 145,1 млн человек. С начала года численность населения сократилась на 430,3 тыс. человек, или на 0,3% (за аналогичный период предыдущего года – уменьшилась на 264,2 тыс. человек, или на 0,2%). В январе-мае 2022 г. наряду с естественной убылью (-355,1) тыс. человек наблюдался и миграционный отток (-75,3) тыс. человек.

В январе-мае 2022 г. по сравнению с аналогичным периодом 2021 г. в России отмечалось снижение числа родившихся (в 76 субъектах Российской Федерации) и числа умерших (в 60 субъектах).

В целом по стране в январе-мае 2022 г. число умерших превысило число родившихся в 1,7 раза, как и в январе-мае 2021 г., в 65 субъектах Российской Федерации это превышение составило 1,5-3,2 раза.

Естественный прирост населения в январе-мае 2022 г. зафиксирован в 10 субъектах Российской Федерации (в январе-мае 2021 г. - в 11 субъектах).

ПОКАЗАТЕЛИ САМАРСКОЙ ОБЛАСТИ И Г.О. САМАРА

В мае 2022 года в целом по области индекс промышленного производства по сравнению с маем прошлого года составил 81,4 процента, с апрелем 2022 года – 93,7%. За пять месяцев предприятиями области произведено товаров, выполнено работ и услуг собственными силами на 8,3% меньше, чем за соответствующий период прошлого года.

Оборот оптовой торговли в январе-мае 2022 года составил 567376,0 млн рублей, или 89,4% (в сопоставимых ценах) к соответствующему периоду предыдущего года. На долю субъектов малого предпринимательства приходилось 48,3% оборота оптовой торговли.

Оборот розничной торговли в мае 2022 года составил 66361,8 млн рублей, или 86,8% (в сопоставимых ценах) к маю 2021 года, в январе-мае 2022 года – 330688,0 млн рублей, или 96,0% к соответствующему периоду предыдущего года.

В мае 2022 года оборот розничной торговли на 96,8% формировался торгующими организациями и индивидуальными предпринимателями, осуществляющими деятельность вне рынка, доля розничных рынков и ярмарок составила 3,2% (в мае 2021 года – 97,3% и 2,7% соответственно).

Объем работ, выполненных по виду деятельности «Строительство», в мае 2022 года составил 17898,5 млн рублей, или 116,4% (в сопоставимых ценах) к маю 2021 года; в январе-мае 2022 года – 64991,7 млн рублей, или 105,0% к уровню соответствующего периода предыдущего года.

Выпуск продукции сельского хозяйства в январе-марте 2022 в хозяйствах всех категорий по предварительным данным в действующих ценах составил 11086,8 млн рублей, или 97,0% в сопоставимой оценке к уровню января-марта 2021 года.

В мае 2022 года по сравнению с предыдущим месяцем индекс потребительских цен составил 100,3%, в том числе на продовольственные товары – 100,2%, непродовольственные товары – 100,4%, услуги – 100,3%.

В мае 2022 года цены на продовольственные товары выросли на 0,2% (в мае 2021 года – на 0,6%).

Цены на непродовольственные товары в мае 2022 года выросли на 0,4% (в мае 2021 года – на 1,0%).

Цены и тарифы на услуги в мае 2022 года выросли на 0,3% (в мае 2021 года – на 0,4%).

Среднемесячная начисленная заработная плата работников организаций в апреле 2022 года составила 45890 рублей, по сравнению с апрелем предыдущего года выросла на 10,0%, в январе-апреле 2022 года по сравнению с соответствующим периодом предыдущего года – на 11,7%.

Денежные расходы населения в первом квартале 2022 года составили 305,9 млрд рублей и увеличились на 15,4 процента по сравнению с первым кварталом прошлого года. В январе – марте 2022 года население израсходовало средств на покупку товаров и оплату услуг 266,9 млрд рублей, что на 15,9 процента больше, чем за аналогичный период 2021 года. За этот же период наблюдалось уменьшение сбережений у населения, которое составило 20,2 млрд рублей, что в 2,3 раза больше, чем в январе-марте прошлого года.

По сведениям организаций (без субъектов малого предпринимательства), сообщивших сведения о задолженности по заработной плате по состоянию на 1 июня 2022 года (по кругу наблюдаемых видов экономической деятельности), просроченная задолженность по заработной плате составила 2,2 млн рублей.

По данным выборочного обследования рабочей силы в феврале-апреле 2022 года численность рабочей силы в возрасте 15 лет и старше составила 1665,1 тыс. человек, или 63,3% от общей численности населения Самарской области указанного возраста, в их числе 1615,6 тыс. человек были заняты в экономике и 49,4 тыс. человек не имели занятия, но активно его искали (в соответствии с методологией Международной Организации Труда классифицируются как безработные).

В апреле 2022 года среднесписочная численность работников по полному кругу организаций области составила 983,6 тыс. человек.

По данным Министерства труда, занятости и миграционной политики Самарской области к концу мая 2022 года в органах службы занятости населения состояли на учете 13,5 тыс. не занятых трудовой деятельностью граждан, из них 12,0 тыс. имели статус безработного.

Число родившихся по сравнению с январем-апрелем 2021 года сократилось на 7,0%, число умерших – на 7,3%, превысив число родившихся в 2,1 раза (в январе-апреле 2021 года – в 2,1 раза).

Устойчивым и долговременным фактором сокращения населения остается естественная убыль. В январе-апреле 2022 года естественная убыль населения наблюдалась во всех городских округах и муниципальных районах Самарской области за исключением пгт Рошинский, пгт Стройкерамика муниципального района Волжский.

Таблица 8.1 Основные экономические и социальные показатели Самарской области

	Май 2022 г.	Май 2022 г. в % к		Январь- май 2022 г.	Январь-май 2022 г. в % к январю- маю 2021 г.
		апрелю 2022 г.	маю 2021 г.		
Оборот организаций, млн. рублей	324705,5	90,2	94,8	1895559,5	114,5
Индекс промышленного производства, %	х	93,7	81,4	х	91,7
Объем отгруженных товаров собственного производства, выполненных работ и услуг собственными силами, по чистым видам экономической деятельности в действующих ценах, млн. рублей:					
добыча полезных ископаемых	34071,4	89,5	85,5	246117,3	140,1
обрабатывающие производства	81870,0	77,7	79,9	561505,2	108,6
обеспечение электрической энергией, газом и паром; кондиционирование воздуха	8784,3	84,1	101,2	56457,2	94,3
водоснабжение; водоотведение, организация сбора и утилизации отходов, деятельность по ликвидации загрязнений	4036,0	99,1	93,8	19907,2	99,4
Объем работ, выполненных по виду деятельности «строительство», млн. рублей	17898,5	120,8	116,4	64991,7	105,0
Ввод в действие жилых домов, тыс.кв. м общей площади 1)	114,4	72,1	134,4	740,1	95,1
в т.ч. индивидуальными застройщиками 2)	86,8	65,7	118,5	537,2	127,0
Отгружено товаров собственного производства, выполнено работ и услуг собственными силами по хозяйственным видам экономической деятельности в действующих ценах, млн рублей:					
транспортировка и хранение, млн. рублей	16590,0	95,5	90,9	84745,1	105,9
деятельность в области информации и связи, млн. рублей	5138,4	94,3	106,5	26461,0	110,2
Оборот розничной торговли, млн. рублей	66361,8	102,82)	86,82)	330688,0	96,02)
Оборот общественного питания, млн. рублей	2492,2	100,72)	96,52)	12236,3	107,82)
Оборот оптовой торговли, млн. рублей	110558,5	91,52)	80,52)	567376,0	89,42)
Объем платных услуг населению, млн.рублей	16914,4	96,92)	103,32)	85026,7	105,92)
Объем бытовых услуг, млн. рублей	1776,2	96,62)	114,92)	8708,1	123,72)
Индекс потребительских цен, %	х	100,3	117,4	х	114,1
Индекс цен производителей промышленных товаров 3), %	х	92,3	118,7	х	127,5
Численность безработных, зарегистрированных в органах службы занятости населения (на конец периода) 4), тыс. человек	12,0	99,3	51,0	х	х

1) С учетом жилых домов, построенных населением на земельных участках, предназначенных для ведения садоводства.

2) В сопоставимых ценах.

3) На товары, предназначенные для реализации на внутреннем рынке.

4) По данным Министерства труда, занятости и миграционной политики Самарской области.

Таблица 8.2 Основные экономические и социальные показатели Самарской области

	Апрель 2022 г.	Апрель 2022 г. в % к		Январь- апрель 2022 г.	Январь- апрель 2022 г. в % к
		марту 2022 г.	апрелю 2021 г.		

					январю-апрелю 2021 г.
Среднесписочная численность работников организаций, тыс. человек	983,6	99,8	101,8	989,2	102,3
Среднемесячная номинальная начисленная заработная плата работников организаций, рублей	45889,9	95,2	110,0	44272,7	111,7
Реальная начисленная заработная плата работников организаций, %	x	93,6	93,4	x	98,6

На период 2020-2022 годов запланированы расходы на проектирование, строительство и реконструкцию 11 объектов здравоохранения (6 поликлинических отделений, инфекционный корпус Сызранской горбольницы, здание Нефтегорской ЦРБ и др.), 15 детских садов (в г.о. Самара, Тольятти, Чапаевск, м.р. Волжский, Красноярский, Ставропольский), 5 новых школ (3 в г.о. Самара, по одной – в Тольятти и Ставропольском районе), 9 учреждений культуры (в том числе: завершение в 2020 году реставрации здания театра кукол в Самаре, начало реконструкции государственного цирка, возведение сельских домов культуры в 4 муниципальных районах области).

По мнению Губернатора Самарской области важнейшую роль в исполнении прогнозных показателей, станет участие области в национальных проектах, а также следование региона и муниципалитетов принятым стратегиям.

При написании раздела использовались следующие источники:

- Сайт Территориального органа Федеральной службы государственной статистики по Самарской области <http://samarastat.gks.ru/>
- Сайт администрации г.о. Самара <http://city.samara.ru/>
- Сайт Думы городского округа Самара <http://www.gorduma.samara.ru/>
- Сайт Государственной службы занятости Самарской области <http://trud.samregion.ru/>
- Сайт Министерства экономического развития и инвестиций Самарской области
- Сайт Территориального органа Федеральной службы государственной статистики по Самарской области http://samarastat.gks.ru

ИНФОРМАЦИЯ О ПОЛИТИЧЕСКИХ, ЭКОНОМИЧЕСКИХ И ЗАКОНОДАТЕЛЬНЫХ ФАКТОРАХ, ОКАЗЫВАЮЩИХ ВЛИЯНИЕ НА РАЗВИТИЕ ЗЕМЕЛЬНОГО РЫНКА САМАРСКОЙ ОБЛАСТИ

ЗАКОНОДАТЕЛЬНЫЕ ОСНОВЫ РАЗВИТИЯ ЗЕМЕЛЬНОГО РЫНКА В 2020 Г.

Изменения в земельном законодательстве в 2020 году

С 2020 года российское законодательство о недвижимости подверглось нескольким важным изменениям, в числе которых — ужесточение требований к границам земельных участков. Запрет на распоряжение участками земли, в отношении которых не было проведено обязательное отныне межевание, вступит в силу с 1 января 2020 года. Он вводится в обиход с такой целью: улучшить юридическую ситуацию с правами собственников; упростить порядок предоставления земли; повысить эффективность регулирования территории; расширить налоговые сборы; вовлечь участников в гражданский оборот:

- Регистрация права собственности. Если участок предоставлялся для ведения подсобного садового хозяйства, то такой участок подлежит регистрации. Для этого

необходимо собрать все необходимые документы (паспорт и акт о предоставлении земельного участка либо любой другой документ, подтверждающий право собственности) и обратиться в Росреестр. Иметь при себе кадастровый паспорт и межевой план не нужно. После этого ваше право собственности должны зарегистрировать в течение 10-12 дней.

- Регистрация права собственности на индивидуальные жилые, дачные дома и некоторые постройки, которые подлежат регистрации. Раньше регистрации подлежало лишь индивидуальное жилье, а также различные коммерческие постройки. Теперь все постройки на участке (летний дом, дачный дом, крупные подсобные помещения и некоторые другие постройки) подлежат регистрации. Чтобы зарегистрировать постройку, необходимо сделать технический план участка и подать его в Росреестр.

Изменения в земельном законодательстве в 2021 году

Новая редакция Земельного кодекса РФ вступила в силу 01.09.2021. Законодатели урегулировали порядок технологического присоединения объектов разного типа, расположенных на земельных участках. Изменен порядок установления публичного сервитута.

- «Подготовка и организация аукциона по продаже земельного участка, находящегося в государственной или муниципальной собственности, или аукциона на право заключения договора аренды земельного участка, находящегося в государственной или муниципальной собственности» в новой редакции предусмотрено получение информации о возможности подключения (технологического присоединения) объектов капитального строительства к сетям инженерно-технического обеспечения (за исключением сетей электроснабжения), предусмотренной законодательством РФ о градостроительной деятельности, за исключением случаев, если, в соответствии с разрешенным использованием земельного участка, не предусматривается возможность строительства зданий, сооружений.
- «Случаи и основания для использования земель или земельных участков, находящихся в государственной или муниципальной собственности, без предоставления земельных участков и установления сервитута, публичного сервитута» в новой редакции определено, что использование земель или земельных участков, находящихся в государственной или муниципальной собственности, за исключением земельных участков, предоставленных гражданам или юридическим лицам, осуществляется без предоставления земельных участков и установления сервитута, публичного сервитута, в том числе, в случае: возведения гражданами гаражей, являющихся некапитальными сооружениями, либо для стоянки технических или других средств передвижения инвалидов вблизи их места жительства.

Источник информации:

1. <https://domgosuslugi.ru/pravo/novoe-v-zemelnom-zakonodatelstve-2020.html>
2. <https://ppt.ru/news/145358>

КОЛИЧЕСТВЕННАЯ ХАРАКТЕРИСТИКА И ИНВЕСТИЦИОННЫЙ ПОТЕНЦИАЛ ЗЕМЕЛЬНОГО РЫНКА САМАРСКОЙ ОБЛАСТИ

Земли в Российской Федерации по целевому назначению подразделяются на следующие категории:

1. земли сельскохозяйственного назначения;

2. земли населенных пунктов;
 3. земли промышленности, энергетики, транспорта, связи, радиовещания, телевидения, информатики, земли для обеспечения космической деятельности, земли обороны, безопасности и иного специального назначения;
 4. земли особо охраняемых территорий и объектов;
 5. земли лесного фонда;
 6. земли водного фонда;
 7. земли запаса.
- (Земельный кодекс Российской Федерации, статья 7).

РАСПРЕДЕЛЕНИЕ ЗЕМЕЛЬНОГО ФОНДА ПО КАТЕГОРИЯМ ЗЕМЕЛЬ

По состоянию на 01.01.2022 года земельный фонд Самарской области в административных границах составляет 5356,5 тыс. га (таблица № 4.1).

Таблица 8.3 Распределение земель Самарской области по категориям

№, п/п	Наименование категорий земель	Площадь, тыс. га		
		2020г.	2021г.	2021г. 2020г. (+ ; -)
1	Земли сельскохозяйственного назначения	4066,9	4066,5	-0,4
2	Земли населенных пунктов, в т. ч.	360,2	360,4	+0,2
	– городских населенных пунктов	171,2	171,2	0
	– сельских населенных пунктов	189,0	189,2	+0,2
3	Земли промышленности, транспорта и иного специального назначения	71,5	71,8	+0,3
4	Земли особо охраняемых территорий	138,8	138,8	0
5	Земли лесного фонда	551,4	551,3	-0,1
6	Земли водного фонда	167,4	167,4	0
7	Земли запаса	0,3	0,3	0
	Итого земель в административных границах:	5356,5	5356,5	0

В структуре земельного фонда Самарской области наибольший удельный вес занимают земли сельскохозяйственного назначения – 75,92% и земли лесного фонда – 10,29%. На долю земель населенных пунктов приходится 6,73%, земель промышленности, энергетики, транспорта, связи, радиовещания, телевидения, информатики, земли для обеспечения космической деятельности, земли обороны, безопасности и иного специального назначения – 1,34%, земель особо охраняемых территорий и объектов – 2,59%. Водный фонд области включает в себя поверхностные водные объекты, а также земли, выделенные под полосы отвода гидротехнических и иных сооружений, необходимые для использования водных объектов и составляет 3,12%. На долю земель запаса приходится 0,01% территории области. Структура земельного фонда Самарской области представлена на рисунке № 4.1.

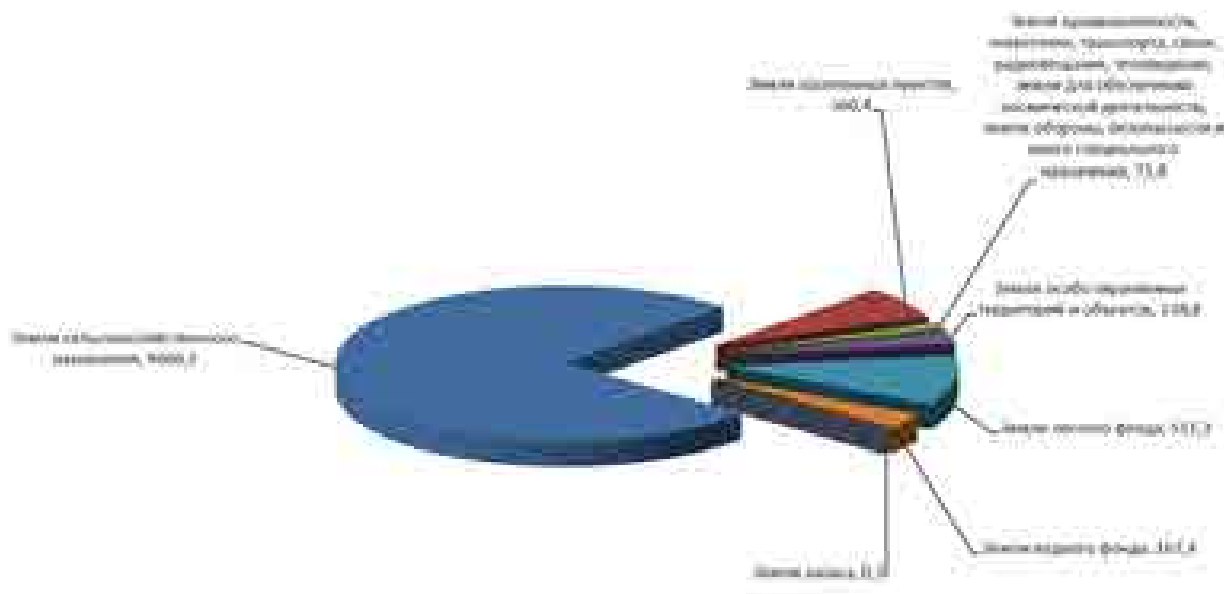


Рисунок 8.3 Распределение земельного фонда по категориям земель в Самарской области в 2021 г, тыс. га

Земли сельскохозяйственного назначения

Земли сельскохозяйственного назначения - это земли, расположенные за пределами границ населенных пунктов, предоставленные и предназначенные для нужд сельского хозяйства. Используются данные земли сельскохозяйственными предприятиями, организациями для производства сельскохозяйственной продукции, научно - исследовательских и учебных целей, гражданами - для ведения крестьянского (фермерского хозяйства), личного подсобного хозяйства, садоводства, огородничества, животноводства, сенокошения и пастбища скота. В состав земель сельскохозяйственного назначения входят и земли фонда перераспределения земель, созданного в целях перераспределения земель для сельскохозяйственного производства, создания и расширения крестьянских (фермерских) хозяйств, личных подсобных хозяйств, садоводства, огородничества и иных сельскохозяйственных целей, а также земельные участки сельскохозяйственного назначения, переданные в ведение сельских администраций и расположенные за границами населенных пунктов.

На 01.01.2022 года земли сельскохозяйственного назначения в Самарской области занимают площадь 4066,5 тыс. га. По сравнению с 2020 годом площадь земель данной категории уменьшилась на 0,4 тыс. га в связи со следующими изменениями в структуре земельного фонда:

- перевод земель сельскохозяйственного назначения площадью 216 га в состав земель населенных пунктов, согласно сведениям Единого государственного реестра недвижимости (далее – ЕГРН), и застройки их многоэтажными жилыми домами, объектами общественно-делового назначения, улицами и т.д., сведения о которых также содержатся в ЕГРН (в муниципальном районе Волжский Самарской области);
- перевод земель сельскохозяйственного назначения площадью 0,2 тыс. га (в 11 муниципальных районах, в том числе: Алексеевском, Сергиевском, Ставропольском, Шенталинском и др.), в земли промышленности, транспорта, связи и иного специального назначения для строительства автомобильной дороги Европа - западный Китай, а также для добычи нефти и строительства промышленных объектов.

Доля земель сельскохозяйственного назначения в общей площади земель административных районов области приведена на рисунке №4.2.

Сельскохозяйственные угодья - пашни, сенокосы, пастбища, залежи, многолетние насаждения, - в составе земель сельскохозяйственного назначения имеют приоритет в использовании и подлежат особой охране (Земельный кодекс Российской Федерации, статья 79).

Площади сельскохозяйственных угодий в составе земель сельскохозяйственного назначения составляют 3795 тыс. га (93,32%), в том числе: пашни – 2857,8 тыс. га (70,28%), залежи – 103,5 тыс. га (2,55 %), многолетние насаждения – 27,8 тыс. га (0,68 %), сенокосы – 50,6 тыс. га (1,24 %) и пастбища – 755,3 тыс. га (18,57%). Распределение земель сельскохозяйственного назначения по сельскохозяйственным угодьям приведено на рисунке №4.3.

Площадь несельскохозяйственных угодий в структуре земель сельскохозяйственного назначения составила 271,5 тыс. га (6,68 %). Это – земли под зданиями, сооружениями, внутрихозяйственными дорогами, защитными лесными насаждениями, поверхностными водными объектами, а также земельными участками, предназначенными для обслуживания сельскохозяйственного производства. В состав угодий данной категории включены земельные участки, занятые участками леса, которые занимают 111,4 тыс. га (2,74%), из них лесных насаждений, не входящих в лесной фонд – 90,1 тыс. га.

Распределение земельного фонда Самарской области по категориям земель и угодьям на 01.01.2022г. приведено в таблице № 4.2.



Рисунок 8.4 Доля площади земель сельскохозяйственного назначения в общей площади районов

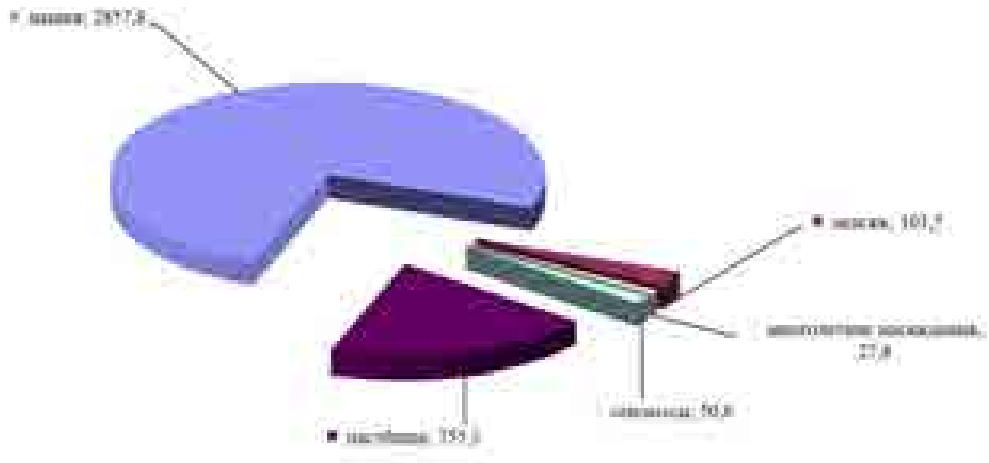


Рисунок 8.5 Распределение земель сельскохозяйственного назначения по сельскохозяйственным угодьям за 2021 год, тыс. га

Таблица 8.4 Распределение земельного фонда области по категориям земель и угодьям на 01.01.2022 г. (тыс. га)

Категории земель	Общая площадь	Земельные угодья										
		Сельскохозяйственные угодья		в стадии мелиор. строительства	лесные площади	древесно-кустарник. насажд.	болота	под водой	под постройками и дорогами	в т.ч. под постройками	нарушен. земли	прочие земли
		всего	из них пашня									
Земли сельскохозяйственного назначения	4066,5	3795,0	2857,8	4,9	21,3	90,1	34,6	36,0	57,6	16,2	0,5	26,5
Земли населенных пунктов	360,4	175,1	71,3	0,1	24,4	7,7	2,4	14,4	118,3	70,6	0,9	17,1
Земли промышленности, транспорта и иного специального назначения	71,8	7,0	3,2	-	0,5	6,7	-	0,3	44,5	15,4	2,5	10,3
Земли особо охраняемых территорий и объектов	138,8	2,8	0,3	-	127,1	-	1,4	2,8	1,9	0,6	-	2,8
Земли лесного фонда	551,3	15,7	3,5	-	512,2	-	3,6	6,2	6,2	1,2	-	7,4
Земли водного фонда	167,4	0,2	0,1	-	-	-	-	166,3	0,1	-	-	0,8
Земли запаса	0,3	0,3	0,1	-	-	-	-	-	-	-	-	-
Итого земель	5356,5	3996,1	2936,3	5,0	685,5	104,5	42,0	226,0	228,6	104,0	3,9	64,9

Земли населенных пунктов

Земли, используемые и предназначенные для застройки и развития городских и сельских населенных пунктов и отделенные их границами, установленными на основании градостроительной и землеустроительной документации, от земель иных категорий, признаются землями населенных пунктов в соответствии с действующим законодательством Российской Федерации.

На 01.01.2022 года в Самарской области насчитывается 1333 населенных пункта, общая площадь земель которых составляет 360,4 тыс. га. В 2021 году общая площадь данной категории земель по сравнению с 2020 годом увеличилась на 0,2 тыс. га за счет увеличения площади сельских населенных пунктов в муниципальном районе Волжский Самарской области на 216 га.

В связи с чем, в 2021 году площадь сельских населенных пунктов по сравнению с 2020 годом также увеличилась на 0,2 тыс. га и составила 189,2 тыс. га.

В составе земель данной категории в 2021 году произошли следующие изменения: перевод земель сельскохозяйственного назначения в состав земель населенных пунктов площадью 216 га за счет включения, согласно сведениям ЕГРН, в состав земель населенных пунктов в установленном порядке в муниципальном районе Волжский Самарской области и застройки этих земель многоэтажными жилыми домами, объектами общественно-деловой застройки, уличной сети и другими объектами инфраструктуры населенных пунктов.

На землях городов и рабочих поселков преобладают:

- застроенные территории – земли жилой, общественно-деловой, промышленной, коммерческой и коммунально-складской застройки – 66,7 тыс. га (39,0%);
- земли инженерной и транспортной инфраструктуры – 9,5 тыс. га (5,5%);
- земли лесничеств и лесопарков – 24,2 тыс. га (14,2%);
- земли сельскохозяйственного использования – 36,5 тыс. га (21,3%).

На территории городов и рабочих поселков находится 10,7 тыс. га (6,3%) земель общего пользования и 4,3 тыс. га (2,5%) особо охраняемых природных территорий и объектов.

Военными и иными режимными объектами занято 4,3 тыс. га (2,5%), объектами специального назначения – 0,5 тыс. га (0,3%), землями, не вовлеченными в градостроительную и иную деятельность, требующими проведения специальных инженерных мероприятий – 3,5 тыс. га (2,0%).

Водные объекты в городах и рабочих поселках занимают 11,0 тыс. га (6,4%).

Структура земель городов и поселков городского типа по видам использования земельных участков приведена на рисунке №4.

Площадь сельских населенных пунктов в 2021 году составила 189,2 тыс. га. Наибольший удельный вес в структуре земель сельских населенных пунктов имеют земли сельскохозяйственного использования – 123,3 тыс. га (65,2%). На земли жилой и общественно-деловой застройки приходится 25,6 тыс. га (13,5%), промышленной, коммерческой и коммунально-складской застройки – 5,0 тыс. га (2,6%). Инженерной и транспортной инфраструктурой занято 6,0 тыс. га (3,2%). Земель, не вовлеченных в градостроительную или иную хозяйственную деятельность, насчитывается 8,5 тыс. га (4,5%). Земли лесничеств и лесопарков составляют 1,3 тыс. га (0,7%), под водными объектами занято 2,3 тыс. га (1,2%). Земли общего пользования занимают площадь 16,0 тыс. га (8,5%). Земли особо охраняемых территорий и объектов составляют 0,4 тыс. га (0,2%) и под объектами иного специального значения – 0,8 тыс. га (0,4%). Структура земель сельских населенных пунктов по видам использования земельных участков приведена на рисунке № 4.5.

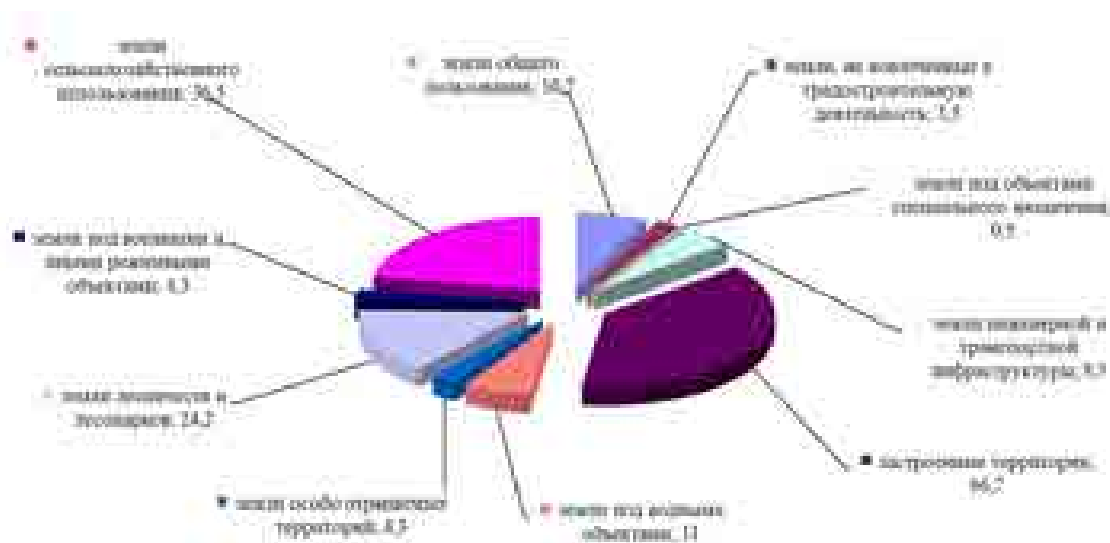


Рисунок 8.6 Структура земель городов и поселков городского типа по видам использования земельных участков за 2021 год, тыс. га

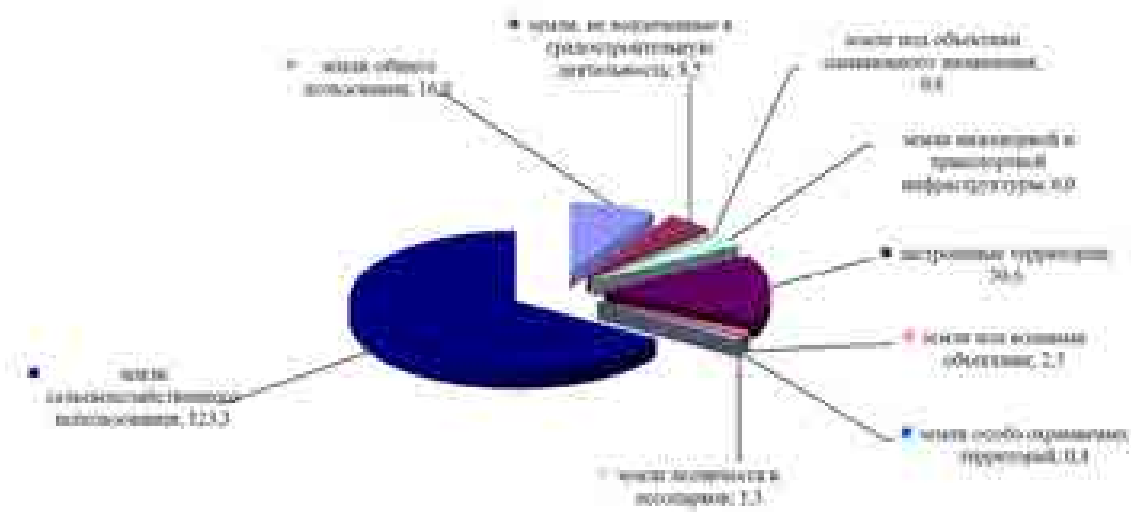


Рисунок 8.7 Структура земель сельских населенных пунктов по видам использования земельных участков за 2021 год, тыс. га

Земли промышленности, энергетики, транспорта, связи, радиовещания, телевидения, информатики, земли для обеспечения космической деятельности, земли обороны, безопасности и земли иного специального назначения

Общая площадь земель промышленности, энергетики, транспорта, связи, радиовещания, телевидения, информатики, земли для обеспечения космической деятельности, земли обороны, безопасности и иного специального назначения (далее – земли промышленности) на 01.01.2022 года составила 71,8 тыс. га. Это земли, расположенные за границами населенных пунктов, предоставленные и используемые организациями, предприятиями, учреждениями для обеспечения их деятельности и эксплуатации объектов промышленности, энергетики, транспорта, связи, радиовещания, телевидения, информатики, обеспечения космической деятельности, обороны, безопасности, осуществления иных специальных задач.

В 2021 году общая площадь земель данной категории, округленная до 0,1 тыс. га, по сравнению с прошлым годом изменилась на 0,3 тыс.га.

В 2021 году произошли следующие изменения: перевод в земли промышленности земель сельскохозяйственного назначения площадью 0,2 тыс. га (в 11 муниципальных районах: Алексеевский, Сергиевский, Ставропольский, Шенталинский и др.) и земель лесного фонда площадью 37 га (в муниципальном районе Ставропольский) для строительства автомобильной дороги Европа - западный Китай, а также для добычи нефти и строительства промышленных объектов.

По своему функциональному назначению и использованию в составе данной категории земель преобладают земли транспорта – 37,5 тыс. га, из них земли автомобильного транспорта занимают 19,6 тыс. га, земли железнодорожного транспорта – 17,4 тыс. га, земли трубопроводного транспорта – 0,5 тыс. га.

Для размещения производственных зданий, строений, сооружений, иных объектов промышленного производства, включая санитарно-защитные зоны предприятий, предоставлено 20,4 тыс. га земель.

Площадь земель обороны и безопасности, в которую входят земли, предоставленные для обеспечения деятельности Вооруженных Сил РФ, под размещение воинских формирований и органов, организаций, учреждений, предприятий, осуществляющих функции по защите целостности и неприкосновенности территории Российской Федерации, информационной и иным видам безопасности, составляет 10,2 тыс. га.

Землями энергетики в Самарской области занято 0,5 тыс. га. К ним относятся земельные участки для размещения воздушных линий электропередач, электроподстанций, распределительных пунктов, других объектов и сооружений энергетики, включая административные здания и подъездные дороги к ним.

К землям, обеспечивающим деятельность организаций и объектов связи, радиовещания, телевидения и информатики, отнесено 0,3 тыс. га. Земли иного специального назначения (земельные участки под автозаправочными станциями, свалками, кладбищами и другими объектами, расположенными за пределами границ населенных пунктов и не отнесенные к иным категориям земель) занимают 2,9 тыс. га.

Состав земель промышленности приведен на рисунке №4.6. Структура земель промышленности по видам угодий приведена на рисунке № 4.7.

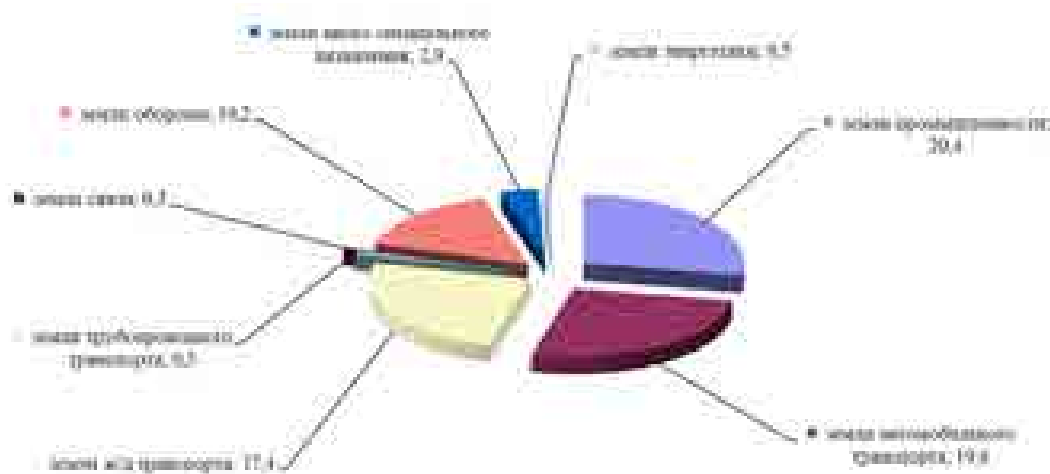


Рисунок 8.8 Структура земель промышленности, транспорта, связи, радиовещания, телевидения, информатики, космического обеспечения, энергетики, обороны и иного специального назначения по их целевому использованию за 2021 год, тыс. га

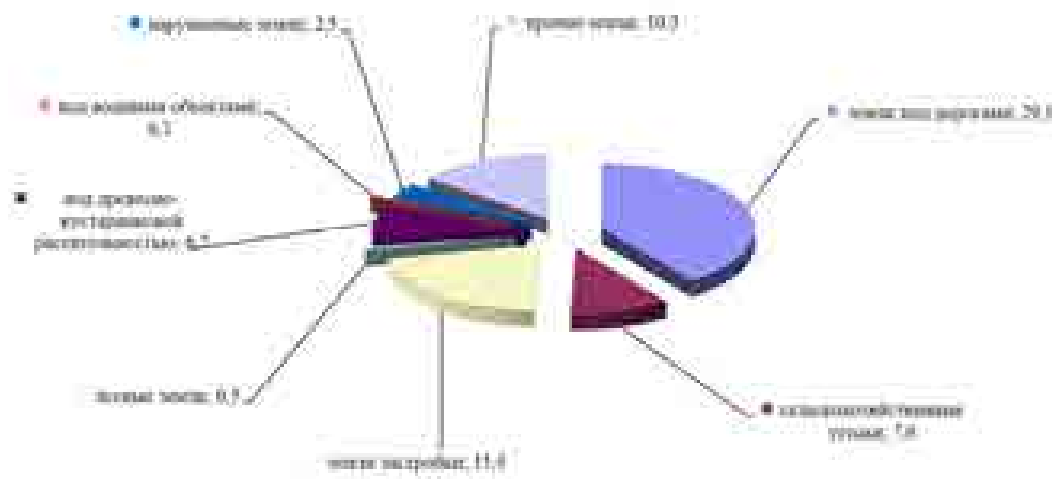


Рисунок 8.9 Структура земель промышленности, транспорта, связи, радиовещания, телевидения, информатики, космического обеспечения, энергетики, обороны и иного специального назначения по угодьям за 2021 год, тыс. га

Земли особо охраняемых природных территорий и объектов

К землям особо охраняемых природных территорий и объектов относятся земли, имеющие особое природоохранное, научное, историко-культурное, эстетическое, рекреационное, оздоровительное и иное ценное назначение и которые полностью или частично изъяты из хозяйственного использования и оборота на основании решений федеральных органов государственной власти, органов государственной власти Самарской области и органов местного самоуправления, и для которых установлен особый правовой режим.

По состоянию на 01.01.2022 года землями особо охраняемых территорий и объектов в Самарской области занято 138,8 тыс. га (2,6 % земельного фонда области).

Состав земель особо охраняемых территорий Самарской области определяют:

- земли Государственного природного национального парка «Самарская Лука» - 62,5 тыс. га;
- земли национального парка «Бузулукский бор» – 51,3 тыс. га;
- земли Жигулевского государственного заповедника им. И.И. Спрыгина – 23,2 тыс. га;
- земли санатория Волжской Утес - 0,4 тыс. га.

Под детские оздоровительные лагеря, базы отдыха и памятники природы предоставлено 1,4 тыс. га земель.

Согласно Земельному кодексу РФ, Федеральному закону «Об особо охраняемых природных территориях» земли государственных заповедников и национальных парков находятся в федеральной собственности и приватизации не подлежат.

Структура земель особо охраняемых территорий и объектов по видам угодий приведена на рисунке № 4.8.

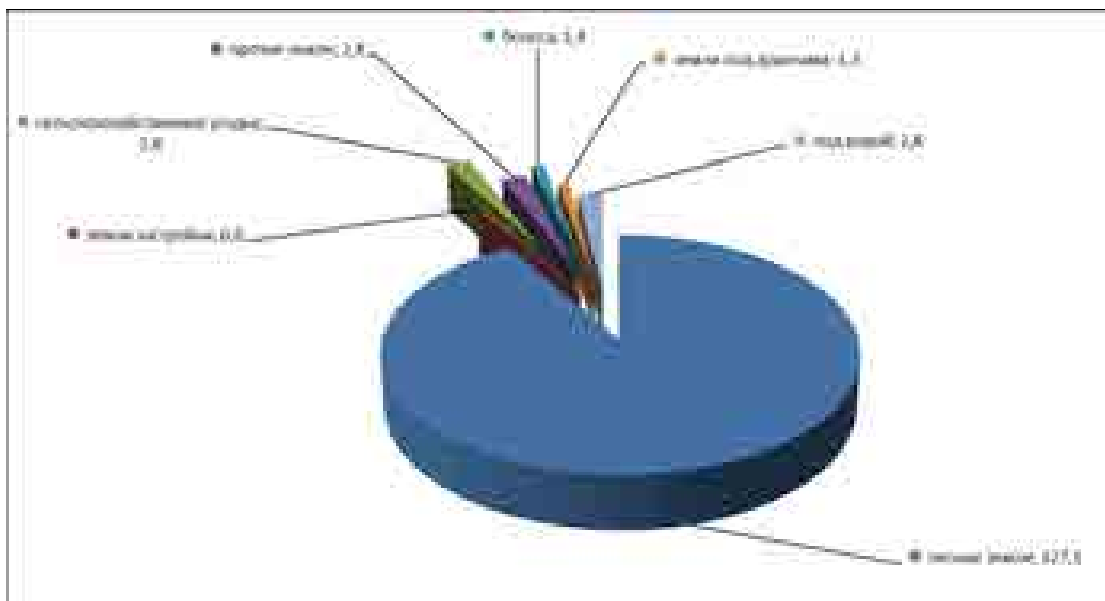


Рисунок 8.10 Структура земель особо охраняемых территорий по угодьям за 2021 год, тыс. га

Земли лесного фонда

По состоянию на 01.01.2022 года общая площадь земель лесного фонда, округленная до 0,1 тыс. га, по сравнению с прошлым годом уменьшилась на 0,1 га и составила 551,3 тыс.га.

Данное изменение произошло в связи с переводом земель лесного фонда в 2021 году: 0,1 т.га (104 га) в земли промышленности под строительство автомобильной дороги Европа - западный Китай.

В состав земель лесного фонда вошли лесные земли (покрытые лесом, а также не покрытые лесом – вырубки, гари, редины) и нелесные земли (сельскохозяйственные угодья, земли под водой, болотами, под дорогами и прочие), предназначенные для ведения лесного хозяйства. В состав земель лесного фонда не включены лесные участки, расположенные на землях сельскохозяйственного назначения (колхозные леса) и переданные ранее сельскохозяйственным предприятиям в пользование.

Земли лесного фонда представлены, главным образом, лесными землями – 512,2 тыс. га или 92,9% их общей площади. Сельскохозяйственные угодья в структуре земель данной категории занимают 15,7 тыс. га (2,9%), в том числе 3,5 тыс. га пашни. Под водой и болотами находится 9,8 тыс. га (1,8%), под постройками и дорогами - 6,2 тыс. га (1,1%), прочих – 7,4 тыс. га (1,3 %).

Общая площадь земель лесного фонда, на которую зарегистрировано право федеральной собственности, составила 328,1 тыс. га.

Структура земель лесного фонда по угодьям приведена на рисунке № 4.9.

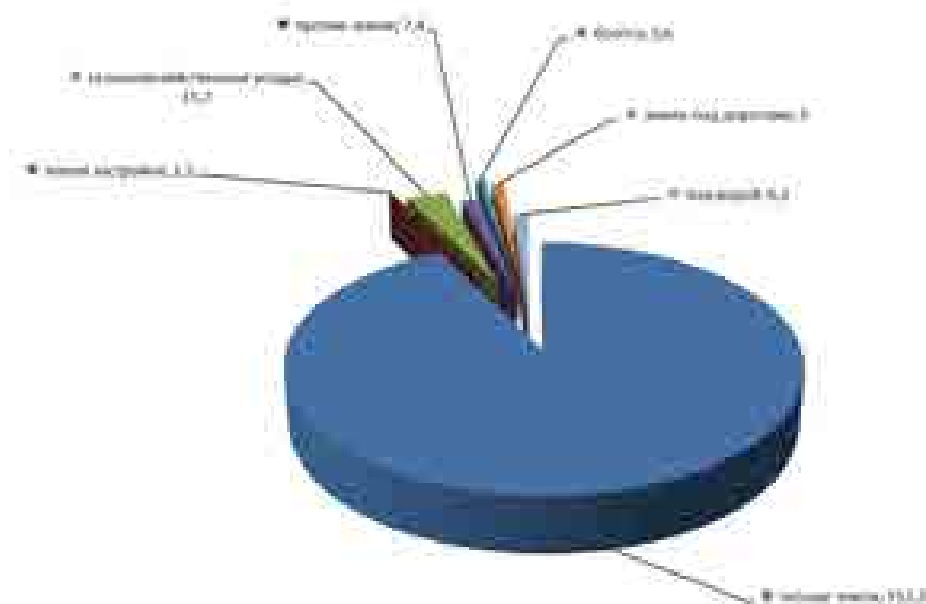


Рисунок 8.11 Структура земель лесного фонда по угодьям за 2021 год, тыс. га

Земли водного фонда

Земли водного фонда по состоянию на 01.01.2022 года составляют 167,4 тыс.га. Более 99% этих земель занято непосредственно поверхностными водными объектами. На долю других угодий (сельскохозяйственных, древесно-кустарниковой растительности, дорог и прочих земель) приходится менее 1%.

Основу водного фонда Самарской области составляют Куйбышевское и Саратовское водохранилища, река Волга, река Самара, река Сок, река Большой Кинель, река Уса, река Черемшан, река Кондурча, река Большой Иргиз. На долю водохранилищ, предназначенных для целей орошения, приходится около 3% от площади земель данной категории.

В соответствии со статьей 8 Водного кодекса Российской Федерации водные объекты находятся в федеральной собственности, за исключением прудов и обводненных карьеров, которые могут находиться как в государственной или муниципальной собственности, так и в собственности юридических и физических лиц.

Структура земель водного фонда представлена на рисунке № 4.10.

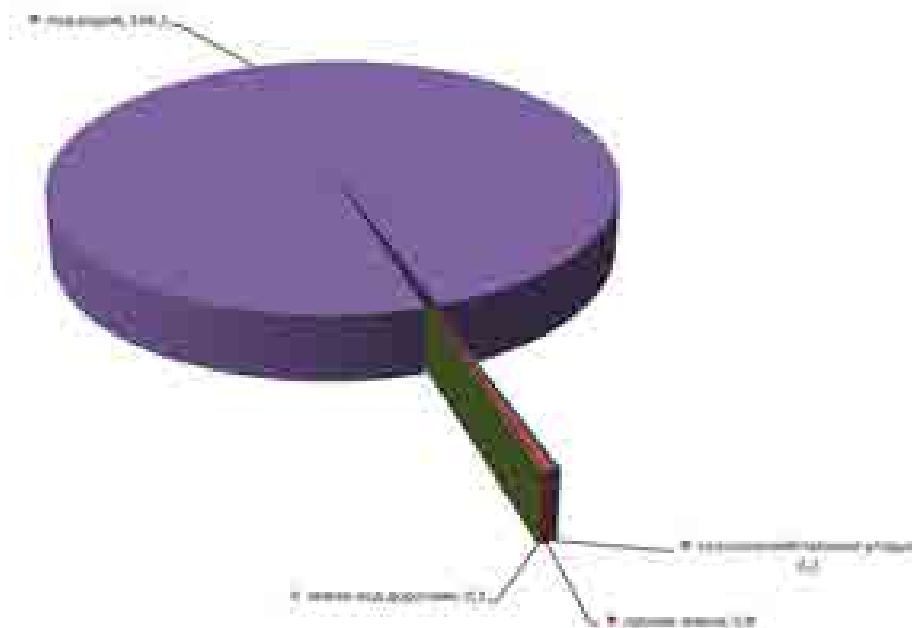


Рисунок 8.12 Структура земель водного фонда по угодьям за 2021 год, тыс. га

Земли запаса

В категорию земель запаса вошли земли, не предоставленные в собственность, владение, пользование или аренду юридическим и физическим лицам, а также не используемые и не вовлеченные в хозяйственный оборот земельные участки.

Площадь земель запаса Самарской области в 2021 году не изменилась и составляет 0,3 тыс.га.

Структура земель данной категории представлена сельскохозяйственными угодьями, из которых площадь пашни составляет 0,1 тыс. га и пастбищ - 0,2 тыс. га.

Структура земель запаса по угодьям приведена на рисунке № 4.11.

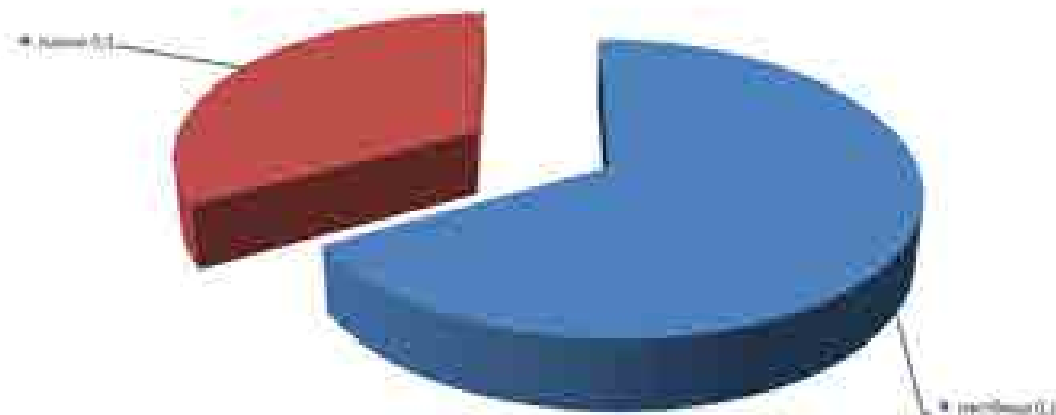


Рисунок 8.13 Структура земель запаса по угодьям за 2021 год, тыс. га

РАСПРЕДЕЛЕНИЕ ЗЕМЕЛЬ САМАРСКОЙ ОБЛАСТИ ПО ФОРМАМ СОБСТВЕННОСТИ И ПРИНАДЛЕЖНОСТИ РФ, СУБЪЕКТУ РФ И МУНИЦИПАЛЬНОМУ ОБРАЗОВАНИЮ

Источником сведений о распределении земель Самарской области по формам собственности являются сведения ЕГРН.

Согласно вышеуказанным сведениям, по состоянию на 01.01.2022г.:

- в собственности Российской Федерации зарегистрировано 609,4 тыс. га;
- в собственности Самарской области – 42,8 тыс. га;
- в собственности муниципальных образований (муниципальная собственность) – 179,8 тыс. га.

В неразграниченной государственной собственности остается – 1689,7 тыс. га.

Всего в государственной и муниципальной собственности (включая неразграниченную государственную собственность на землю) – 2521,7 тыс. га.

Распределение земель населенных пунктов

На 01.01.2022 года на территории Самарской области в собственности граждан и юридических лиц находится 2741,2 тыс. га земель сельскохозяйственного назначения, что составляет 67,4 % общей площади земель категории (4066,5 тыс.га). Из всех земель, находящихся в частной собственности, на долю граждан и их объединений приходится 87,9 % (2408,8 тыс. га) или 59,2 % от общей площади земель категории, на долю собственности юридических лиц – 12,1 % (332,4 тыс. га) или 8,2 % от общей площади земель категории. В государственной и муниципальной собственности, включая территории, собственность на которые не разграничена, находится 1325,3 тыс. га (32,6 %).

Земли сельскохозяйственного назначения, находящиеся в собственности граждан, на 88,8% (2139,3 тыс. га) состоят из земельных долей, из них площадь не востребовавшихся долей – 80,8 тыс. га (земли, собственники которых в установленный срок не получили свидетельства, либо получив их, не воспользовались своими правами по распоряжению).

Площадь земельных участков, предоставленных в собственность гражданам для ведения крестьянского (фермерского) хозяйства, личного подсобного хозяйства, садоводства, огородничества, животноводства, составила 64,9 тыс. га или 1,6 % земель сельскохозяйственного назначения. Около 11,6 % земель, находящихся в собственности юридических лиц, являются собственностью крестьянских (фермерских) хозяйств (38,7 тыс. га), 276,7 тыс. га (или 83,2 %) – собственностью сельскохозяйственных предприятий и организаций и 14,2 тыс. га (или 4,3 %) зарегистрированы в качестве доли в праве общей собственности.

Индивидуальным предпринимателям, занимающимся производством сельскохозяйственной продукции, на праве частной собственности передано 2,3 тыс. га земель.

Право собственности Российской Федерации в установленном порядке зарегистрировано в ЕГРН на земельные участки земель сельскохозяйственного назначения общей площадью 113,2 тыс. га. В их составе находятся земельные участки федерального государственного унитарного предприятия «Племенной завод «Дружба» на площади 16,1 тыс. га, Поволжская АГЛОС Волжского района на площади 2,9 тыс. га, ОПХ Поволжской МИС на площади 3,7 тыс. га, ФГУП «Самарское» Кинельского района на площади 0,4 тыс. га, ФГУП «Сергиевское» Сергиевского района на площади 5,9 тыс. га и другие.

Право собственности Самарской области зарегистрировано в ЕГРН на земельные участки общей площадью 23,6 тыс. га.

Права муниципальной собственности – на земельные участки общей площадью 164,3 тыс.га.

Распределение земель населенных пунктов

Из всех земель населенных пунктов на 01.01.2022 года в собственности граждан находится 70,5 тыс. га (19,6 %), в собственности юридических лиц – 20,8 тыс. га (5,8 %) земель. На земельные участки, находящиеся в государственной и муниципальной собственности, приходится 269,1 тыс. га (74,7 %) земель данной категории.

В границах городских населенных пунктов физические лица на праве собственности обладают земельными участками общей площадью 14,3 тыс. га, собственность юридических лиц – 15,1 тыс. га. Доля государственной и муниципальной собственности (включая территории, собственность на которые не разграничена) – 82,8 % или 141,8 тыс. га городских земель.

Из находящихся в собственности граждан на территории городских населенных пунктов для индивидуального жилищного строительства используется 7,9 тыс. га (всего земель жилой застройки в собственности граждан – 8,1 тыс.га), для целей садоводства – 4,4 тыс. га, для ведения личного подсобного хозяйства – 0,5 тыс. га, крестьянского (фермерского) хозяйства – 0,1 тыс. га, для других сельскохозяйственных целей (пчеловодство, рыборазведение, размещение склада сельскохозяйственной продукции и т.д.) – 0,1 тыс. га. Земли общественно-деловой застройки используются гражданами на праве частной собственности на площади 0,9 тыс. га, земли промышленности – 0,2 тыс. га

Из находящихся в собственности юридических лиц на территории городских населенных пунктов находится (15,1 тыс. га): под общественно-деловой застройкой – 1,5 тыс. га, под промышленными предприятиями – 5,6 тыс. га, под объектами водного транспорта – 0,1 тыс. га, под жилой застройкой – 2,8 тыс.га. Предприятия, занимающиеся сельскохозяйственным производством, занимают 5,0 тыс. га земель. Земельные участки на площади 0,1 тыс. га находятся в собственности крестьянских (фермерских) хозяйств.

На территориях, занятых сельскими населенными пунктами, физические лица на праве собственности обладают земельными участками общей площадью – 56,2 тыс. га, из которых 47,3 тыс. га предоставлены для ведения личного подсобного хозяйства, 0,4 тыс. га – под индивидуальное садоводство, 0,9 тыс. га занимают индивидуальные огородники, 0,4 тыс. га – под предприятиями занимающимися сельскохозяйственным производством и для других сельскохозяйственных целей. Земельные участки, предоставленные для индивидуального жилищного строительства, на праве частной собственности оформлены на площади 5,1 тыс. га (всего земель жилой застройки в собственности граждан – 6,8 тыс.га). На землях общественно-деловой застройки в собственности граждан находится 0,3 тыс. га и на землях промышленности – 0,1 тыс.га земельных участков.

В собственности юридических лиц на территориях сельских населенных пунктов находятся земли под промышленными предприятиями на площади 0,4 тыс. га, земли под общественно – деловой застройкой на площади 0,2 тыс. га и земли жилой застройки – 4,8 тыс. га, под предприятиями занимающимися сельскохозяйственным производством – 0,2 тыс.га и под объектами рекреации – 0,1 тыс.га. Площадь земель государственной и муниципальной собственности, включая территории, собственность на которые не разграничена, составляет 127,3 тыс. га или 67,3 %.

Всего в населенных пунктах зарегистрировано право собственности Российской Федерации на площади 20,8 тыс. га (в городских – 17,2 тыс. га, в сельских – 3,6 тыс. га). В частности в ЕГРН внесены записи о правах на земельные участки под объектами железнодорожного транспорта на площади 4,8 тыс. га (из них 4,0 тыс. га – в пределах границ земель городских населенных пунктов и 0,8 тыс. га – сельских населенных пунктов), из них отнесены к собственности Российской Федерации – 4,3 тыс. га. Кроме того, право федеральной собственности зарегистрировано под объектами общественно-деловой застройки в границах городских населенных пунктов на площади 1,0 тыс. га, под объектами промышленности – на

площади 4,2 тыс. га и под военными и иными режимными объектами – на площади 1,0 тыс. га, всего зарегистрировано право собственности Российской Федерации на площади 17,4 тыс. га. В сельских населенных пунктах федеральной собственностью являются земельные участки общественно-деловой застройки на площади 0,7 тыс. га, промышленности – на площади 0,6 тыс. га, земли сельскохозяйственного использования - на площади 0,2 тыс. га, всего зарегистрировано право собственности Российской Федерации на площади 3,6 тыс. га. Всего в населенных пунктах зарегистрировано право собственности Самарской области на площади 7,9 тыс. га (в границах городских населенных пунктов – 3,7 тыс. га, 4,2 тыс. га - в сельских населенных пунктах). В том числе, в собственности Самарской области зарегистрировано земельных участков общественно-деловой застройки на площади 1,0 тыс. га в границах городских населенных пунктов и 0,5 тыс. га – в границах сельских населенных пунктов, земли общего пользования – 0,9 тыс. га в границах городских населенных пунктов, 0,3 тыс. га – в границах сельских населенных пунктов, земель транспорта – 1,0 тыс. га, в том числе 0,7 тыс. га – автомобильного транспорта, 0,2 тыс. га – железнодорожного транспорта в границах городских населенных пунктов, 3,0 тыс. га – в границах сельских населенных пунктов, в том числе 2,9 тыс. га – автомобильного транспорта.

Всего в населенных пунктах зарегистрировано право муниципальной собственности на площади 14,7 тыс. га (в городских населенных пунктах – 11,8 тыс. га, в сельских населенных пунктах – 2,9 тыс. га).

Распределение земель промышленности, энергетики, транспорта, связи, радиовещания, телевидения, информатики, земель для обеспечения космической деятельности, земель обороны, безопасности и земель иного специального назначения

По состоянию на 01.01.2022 года в собственности граждан находится 0,7 тыс. га земель данной категории и 1,6 тыс. га – в собственности юридических лиц. На долю государственной и муниципальной собственности приходится 69,5 тыс. га (96,8%).

Из общей площади земель, занятых промышленными предприятиями и находящихся в государственной и муниципальной собственности (18,2 тыс. га), в ЕГРН внесены записи о государственной регистрации права собственности Российской Федерации на земельные участки площадью 11,6 тыс. га.

Из 37,3 тыс. га земель транспорта, землями железнодорожного транспорта занято 17,4 тыс. га. Право собственности Российской Федерации зарегистрировано на площади 17,4 тыс. га.

Из общей площади земель 10,2 тыс. га, предоставленных и используемых для обеспечения обороны и безопасности, в ЕГРН внесены записи о государственной регистрации права федеральной собственности на земельные участки площадью 8,0 тыс. га.

Всего право собственности Российской Федерации (федеральной собственности) в категории земель промышленности зарегистрировано на земельные участки общей площадью 40,8 тыс. га.

Право собственности Самарской области зарегистрировано на площади 11,3 тыс. га (0,9 тыс. га – земли промышленности, 10,3 тыс. га земли автомобильного транспорта, 0,1 тыс. га – земли иного специального назначения).

Право муниципальной собственности зарегистрировано на площади 0,8 тыс. га (0,4 тыс. га – земли промышленности, 0,1 тыс. га – земли автомобильного транспорта, 0,1 тыс. га – земли связи, радиовещания, телевидения, информатики, 0,2 тыс. га – земли иного специального назначения).

Распределение земель особо охраняемых территорий и объектов

Земельные участки общей площадью 138,8 тыс. га категории земли особо охраняемых территорий и объектов отнесены согласно статистической отчетности к государственной и

муниципальной собственности, из них зарегистрировано право собственности Российской Федерации – 105,7 тыс. га.

Распределение земель лесного фонда

Земли лесного фонда на 01.01.2022 года занимают площадь 551,3 тыс. га. На отчетную дату право собственности Российской Федерации зарегистрировано в ЕГРН на площади 328,1 тыс. га (59,5%).

Распределение земель водного фонда

Площадь категории земель водного фонда за прошедший год не изменилась и составляет 167,4 тыс. га земель, находящихся в государственной и муниципальной собственности, право федеральной собственности зарегистрировано на площади 0,8 тыс. га.

Распределение земель запаса

Земли запаса на площади 0,3 тыс. га находятся в государственной и муниципальной собственности.

Источники информации:

<https://rosreestr.gov.ru/open-service/statistika-i-analitika/gosudarstvennyy-zemelnyy-nadzorst/2021%20stat/>

СЕГМЕНТ ПРОДАЖИ ЗЕМЕЛЬНЫХ УЧАСТКОВ САМАРСКОЙ ОБЛАСТИ КОММЕРЧЕСКОГО НАЗНАЧЕНИЯ²

Сегмент земельных участков коммерческого назначения во 2 квартале 2021 года в общей структуре предложений земельных участков Самарской области занимает всего 1% от общего количества предложений в штуках.

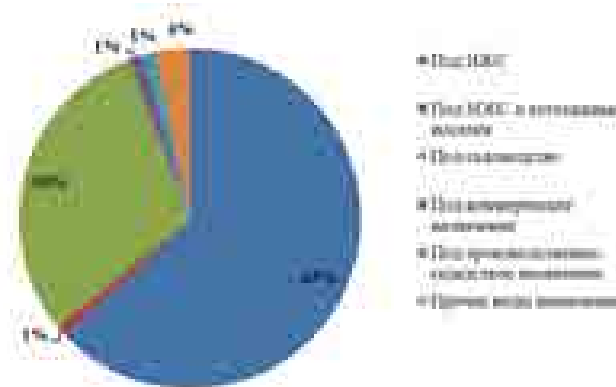


Рисунок 8.14 Структура предложения земельных участков Самарской области по назначению на 2 квартал 2022 года, в % от общего количества предложений в шт.

К основным типам земельных участков коммерческого назначения Самарской области относятся:

- земельные участки под размещение административно-торговых объектов;
- земельные участки под размещение объектов придорожного сервиса.

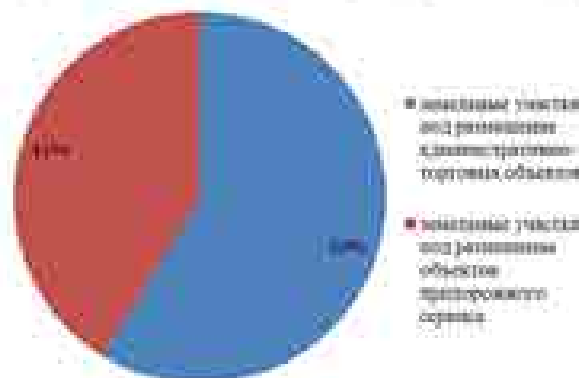


Рисунок 8.15 Структура предложения земельных участков в Самарской области по типам земельных участков коммерческого назначения на 2 квартал 2022 года, в % от предложения в шт.

Предложения подобного типа в населенных пунктах крайне редки – в 99% объявлений о продаже таких земельных участков в действительности речь идет о удачно (с коммерческой точки зрения) расположенном участке, юридически закрепленном под ИЖС или ЛПХ (в месте с повышенным трафиком, на 1 линии домов), либо о землях под промышленные объекты с аналогичным местоположением. Но даже в г. Тольятти, в крупнейшем после г. Самара городе области, подобные предложения единичны.

Однако для девелопера (непромышленной недвижимости) с точки зрения успешности проекта гораздо большее значение имеют качественные характеристики участка, такие как его местоположение, наличие коммуникаций, транспортной инфраструктуры, и т.д. Юридически

² Стоимость показателей приведены без учета скидки на торг.

важным аспектом является категория земли, но никак не ее назначение, изменение которого воспринимается как дополнительные затраты на освоение участка. Таким образом, ценовым ориентиром в этом подсегменте могут быть земли населенных пунктов и под ИЖС, и под коттеджные поселки, и под многоквартирную застройку, которые могут быть переведены и использованы девелоперами под административно-торговые объекты. Но, с одним ограничением – размер земельного участка должен быть для того достаточен для потенциального проекта.

Во 2 квартале 2021 года сегмент предложений земельных участков под строительство административно-торговых объектов в городах и населенных пунктах Самарской области (за искл. г. Самара) занимает 73% экспозиции в общей структуре предложения земельных участков под коммерческое назначение.

В общей структуре земельных участков с назначением под строительство торгово-офисных объектов в Самарской области по данным на 2 квартал 2022 года больше всего предложений в населенных пунктах районов областного подчинения Самарской области (38%).

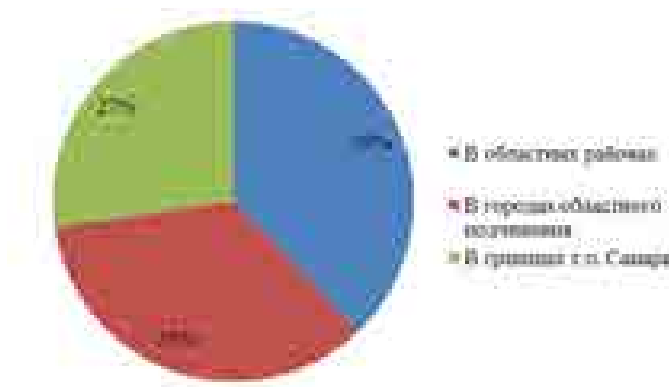


Рисунок 8.16 Структура предложения земельных участков с назначением под строительство торгово-офисных объектов в г. Самара и Самарской области, 2 квартал 2022 г., % от предложения в шт.

Наибольшее количество участков с назначением под строительство торгово-офисных объектов во 2 квартале 2022 года предлагается в экономически привлекательном районе Самарской области - Ставропольском (24%) и в г. Тольятти (30%).

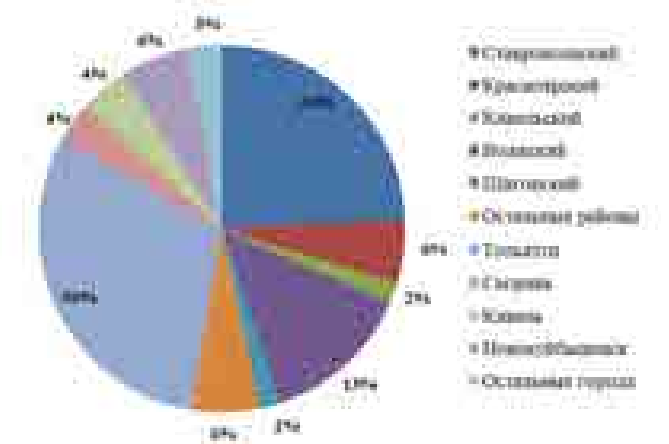


Рисунок 8.17 Структура предложения земельных участков под строительство торгово-офисных объектов Самарской области, выставленных на продажу по районам и городам областного подчинения по состоянию на 2 квартал 2022 г., % от общего количества в шт.

Совокупный объем предложения земельных участков под строительство торгово-офисных объектов в Самарской области (за искл. Самары) в сегменте продажи по состоянию на 2 квартал 2022 года составил около 536,06 га.

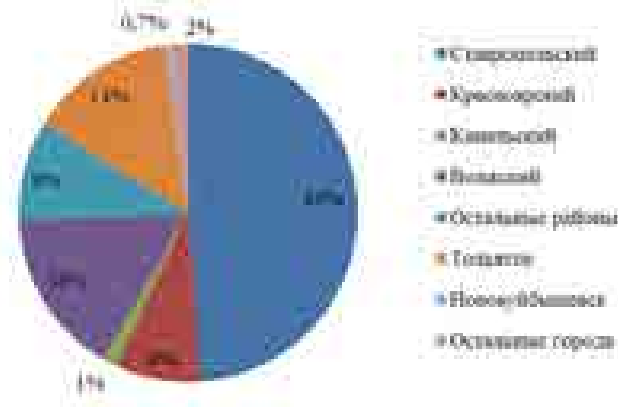


Рисунок 8.18 Структура предложения земельных участков под строительство торгово-офисных объектов Самарской области, выставленных на продажу по районам и городам областного подчинения по состоянию на 2 квартал 2022 г., % от общего количества в сот.

В среднем по области (за исключением городов областного подчинения) цены предложения на земельные участки под строительство торгово-офисных объектов во 2 квартале 2022 года установились на уровне 809 руб./кв.м, что на 2,4% выше показателя 2 квартала 2021 года, на 0,7% ниже, чем в 1 квартале 2022 года. Наиболее дорогим районом здесь является Ставропольский (в среднем 971 руб./кв.м).

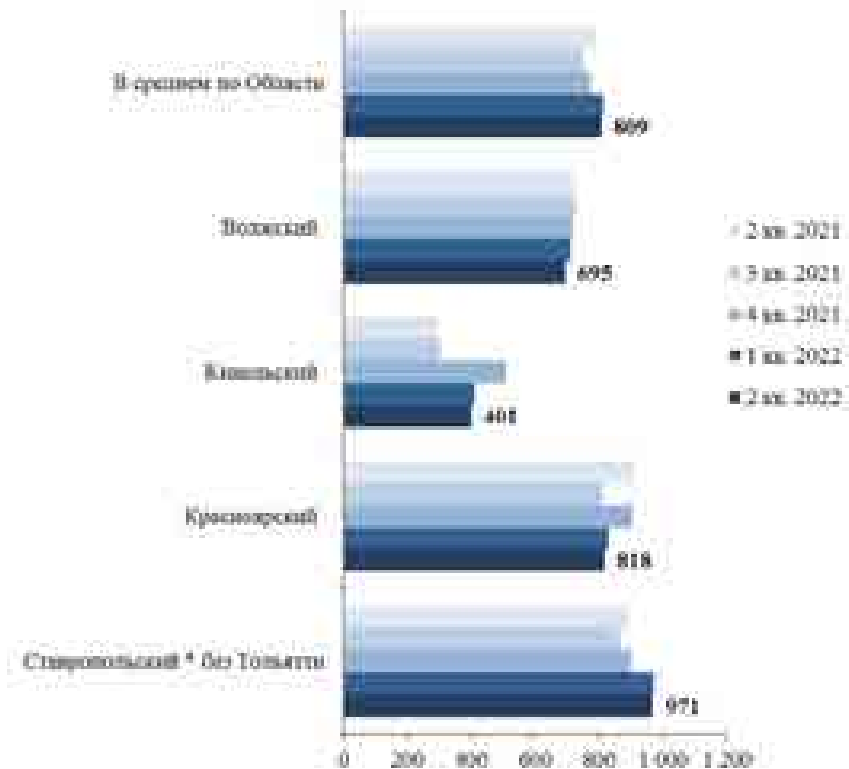


Рисунок 8.19 Динамика стоимости земельных участков под строительство торгово-офисных объектов, выставленных на продажу по административным районам Самарской области, 2021-2022 гг., руб./кв.м

Максимальное значение цены предложения земельного участка под строительство торгово-офисных объектов среди районов Самарской области во 2 квартале 2022 года зафиксировано

в Ставропольском районе – 3 тыс. руб./кв.м (земельный участок под коммерческое использование площадью 4 соток в п. Подстепки). Минимальное значение – 102 руб./кв.м в Ставропольском районе (земельный участок 29,34 га в с. Винновка).

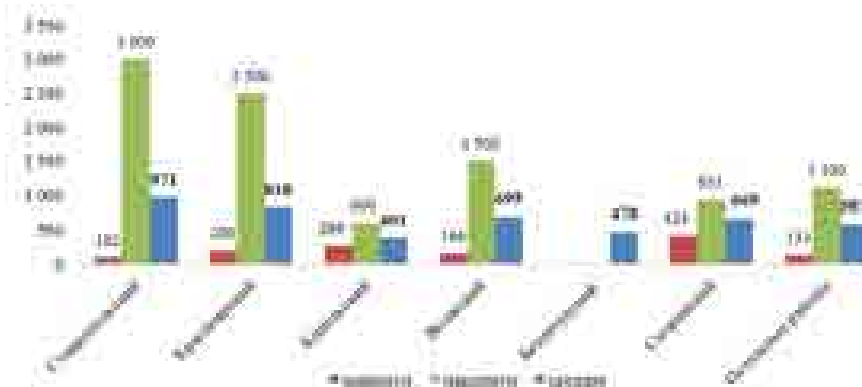


Рисунок 8.20 Минимальное, максимальное и среднее значение цены предложения земельных участков под строительство торгово-офисных объектов по административным районам Самарской области, 2 квартал 2022 г., руб./кв.м

При распределении земельных участков под строительство торгово-офисных объектов в населенных пунктах Самарской области во 2 квартале 2022 года небольшие участки (до 10 соток) выставляются в среднем дороже, чем участки больших площадей.

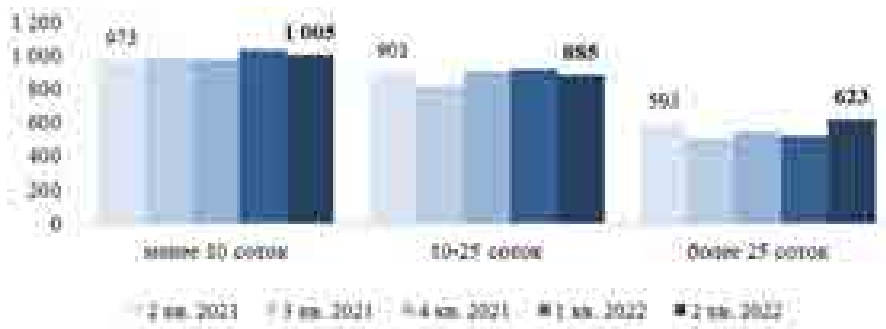


Рисунок 8.21 Динамика среднего значения цены предложения земельных участков под строительство торгово-офисных объектов в населенных пунктах муниципальных районов Самарской области (без городов) с разбивкой по общей площади, 2021-2022 гг., руб./кв.м

В среднем во 2 квартале 2022 года в городах областного подчинения цены на земельные участки под строительство торгово-офисных объектов находятся в среднем в диапазоне от 1,1 до 2,4 тыс. руб./кв.м.

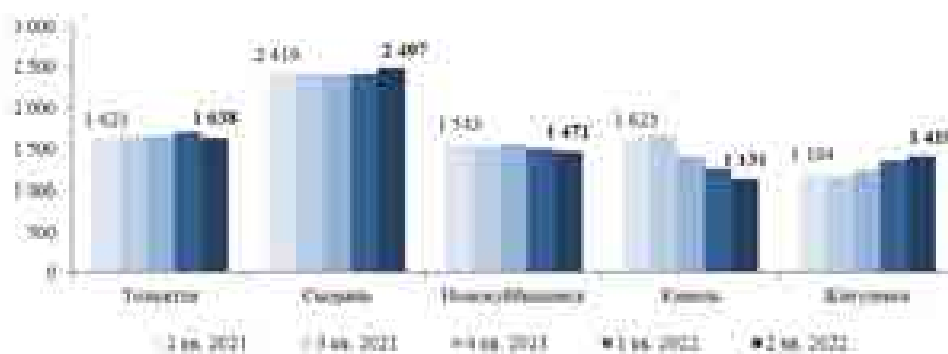


Рисунок 8.22 Динамика среднего значения цены предложения земельных участков под строительство торгово-офисных объектов на продажу в городах областного подчинения, по состоянию на 2021-2022 гг., руб./кв.м

Среди городов областного подчинения максимальное значение цены земельного участка под строительство торгово-офисных объектов во 2 квартале 2022 года в г. Тольятти составляет 5 тыс. руб./кв.м (земельный участок в Центральном районе города площадью 20 соток). Минимальное значение цены предложения земельного участка под строительство торгово-офисных объектов в г. Тольятти – 300 руб./кв.м (земельный участок в Автозаводском районе площадью 200 сот.).

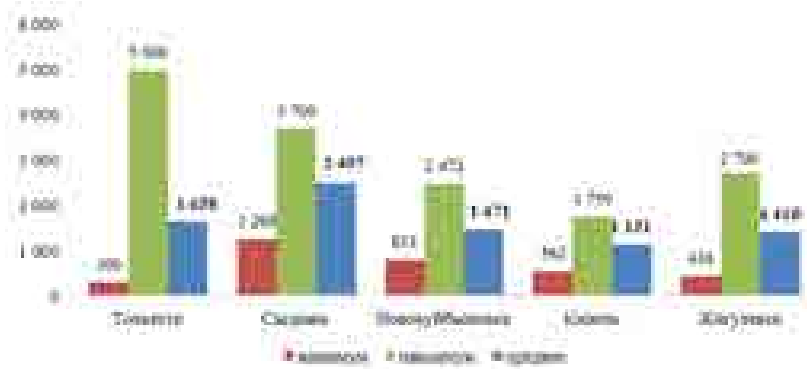


Рисунок 8.23 Минимальные, максимальные и средние значения цены на земельные участки под строительство торгово-офисных объектов в городах областного подчинения Самарской области по состоянию на 2 квартал 2022 г., руб./кв.м

По состоянию на 2 квартал 2022 года в сегменте продажи земельных участков под строительство торгово-офисных объектов в г. Тольятти при распределении предложений по административным районам города наибольшее количество приходится на Автозаводский и на Центральный районы - 48% от общего количества предложений в штуках.

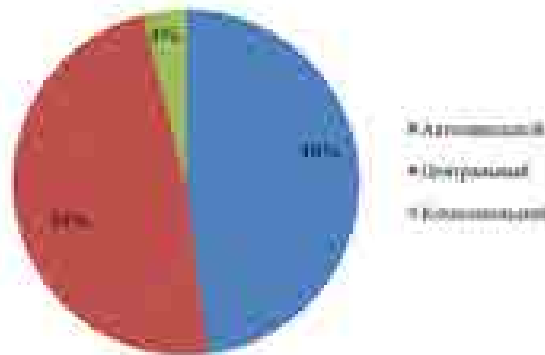


Рисунок 8.24 Структура предложения земельных участков под строительство торгово-офисных объектов г. Тольятти на продажу по административным районам по состоянию на 2 квартал 2022 г., % от общего количества в шт.

Совокупный объем предложения земельных участков под строительство торгово-офисных объектов в г. Тольятти в сегменте продажи по состоянию на 2 квартал 2022 года составил около 7 га.



Рисунок 8.25 Структура предложения земельных участков под строительство торгово-офисных объектов г. Тольятти на продажу по административным районам по состоянию на 2 квартал 2022 г., % от общей площади в сот.

Средняя цена на земельных участках под строительство торгово-офисных объектов г. Тольятти во 2 квартале 2022 года составляет 1,6 тыс. руб./кв.м, что на 0,9% выше, чем во 2 квартале 2021 года, и на 3,5% ниже относительно 1 квартала 2022 года.

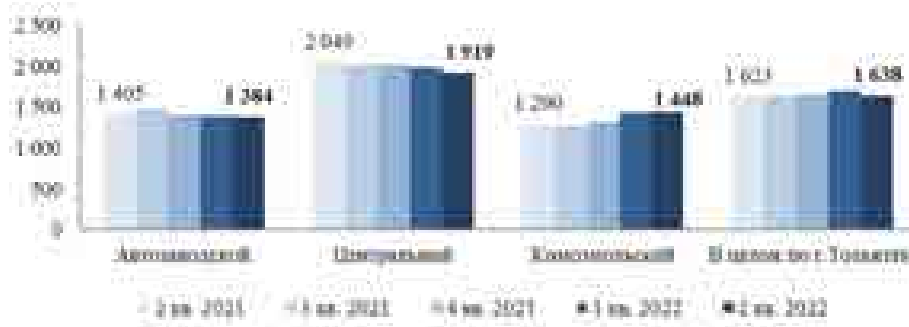


Рисунок 8.26 Динамика среднего значения цены предложения земельных участков под строительство торгово-офисных объектов на продажу в Тольятти по административным районам, по состоянию 2021-2022 гг., руб./кв.м

Во 2 квартале 2022 года максимальное среднее значение цены земельного участка под строительство торгово-офисных объектов в г. Тольятти установилось в Центральном районе (в среднем 1,9 тыс. руб./кв.м). Здесь предлагаются различные по площади участки (от 4 сот. до 700 сот.), расположенные в основном в районе ул. Лесной, Хрящевское шоссе.

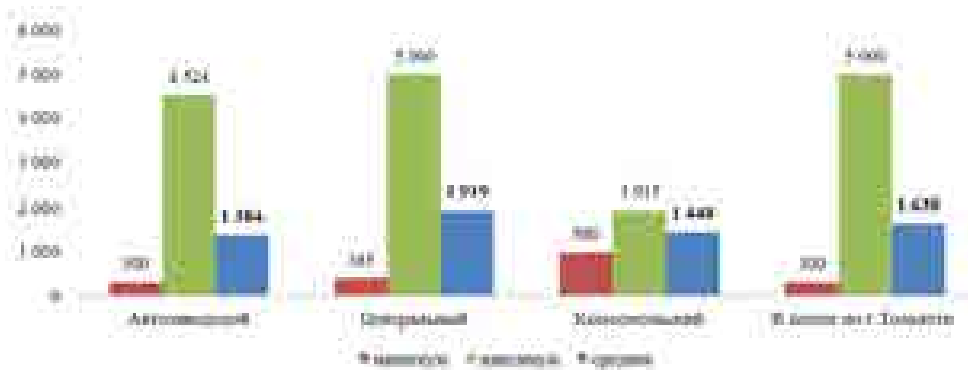


Рисунок 8.27 Максимальное, минимальное и среднее значения цены предложения земельных участков под строительство торгово-офисных объектов в г. Тольятти по районам города по состоянию на 2 квартал 2022 г., руб./кв.м

Таблица 8.5 Сводные данные по стоимости земельных участков под строительство торгово-офисных объектов в Самарской области

Категория населенного пункта	Наименование района	Средняя стоимость земельных участков под коммерческое (торгово-офисное) использование без торга, руб./кв.м, 2 квартал 2022г.	Минимальная стоимость земельных участков под коммерческое (торгово-офисное) использование, руб./кв.м, 2 квартал 2022г.	Максимальная стоимость земельных участков под коммерческое (торгово-офисное) использование, руб./кв.м, 2 квартал 2022г.	Количество предложений земельных участков под коммерческое (торгово-офисное) использование, шт., 2 квартал 2022г.
Населенные пункты районов субъекта РФ с высоким потенциалом инвестиционного развития	Красноярский	823	102	3 000	82
	Ставропольский				
	Кинельский				
	Безенчукский				
	Красноармейский				
	Кинель-Черкасский				
	Волжский				
	Нефтегорский				
	Богатовский				
	Пестравский				
Сызранский					
Населенные пункты районов субъекта РФ с низким потенциалом инвестиционного развития	Хворостянский	527	233	855	6
	Клявлинский				
	Елховский				
	Алексеевский				
	Шенталинский				
	Большеглушицкий				
	Челно-Вершинский				
	Борский				
	Большечерниговский				
	Приволжский				
	Шигонский				
	Камышлинский				
	Иса克林ский				
	Кошкинский				
	Похвистневский				
Сергиевский					

Средний срок экспозиции земельных участков коммерческого назначения на рынке в Самарской области составляет от 5 мес. до 1,5 года.

Во 2 квартале 2022 года сегмент предложений земельных участков под размещение объектов придорожного сервиса в городах и населенных пунктах Самарской области (за искл. г. Самара) занимает 41% экспозиции в общей структуре предложения земельных участков под коммерческое назначение.

Наибольшее число предложений земельных участков под строительство объектов придорожного сервиса во 2 квартале 2022 г. в Самарской области сосредоточено в г. Тольятти и в Волжском районах (30%, 14%, соответственно).

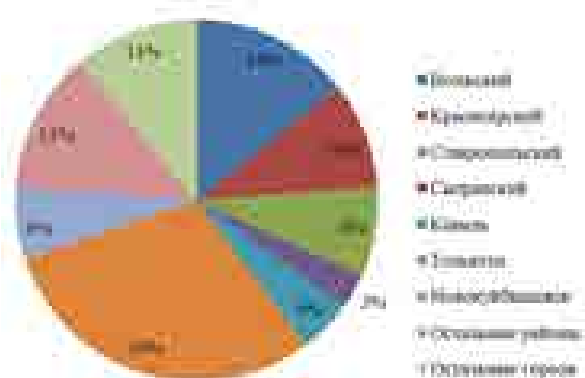


Рисунок 8.28 Структура предложения земельных участков под строительство объектов придорожного сервиса в Самарской области, выставленных на продажу по состоянию на 2 квартал 2022 г., % от общего количества в шт.

Лидирующие по уровню средней цены предложения земельных участков под строительство объектов придорожного сервиса во 2 квартале 2022 года находятся в г. Сызрань и в г. Тольятти – в среднем 2,02 тыс. руб./кв.м и 1,9 тыс. руб./кв.м соответственно.

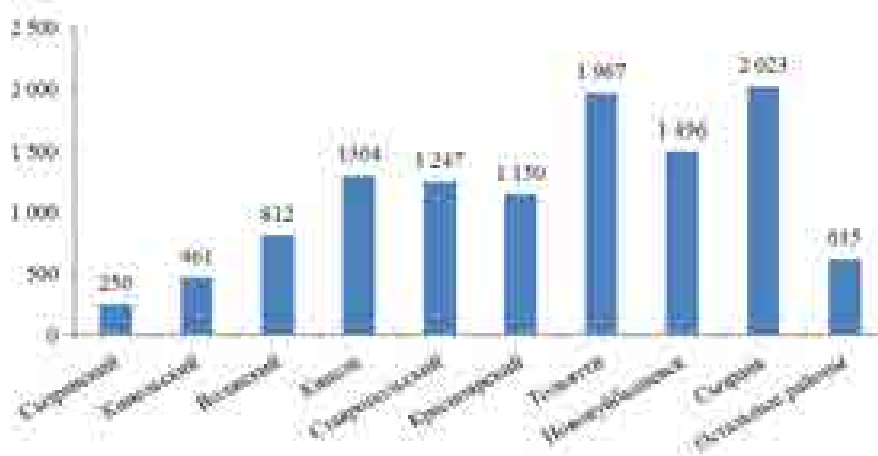


Рисунок 8.29 Средняя цена предложения земельных участков под строительство объектов придорожного сервиса в Самарской области, выставленных на продажу по состоянию на 2 квартал 2022 г., руб./кв.м

Максимальное значение цены предложения земельного участка под строительство объектов придорожного сервиса в Самарской области (за искл. г. Самара) во 2 квартале 2022 года зафиксировано в г. Тольятти – 4,5 тыс. руб./кв.м (земельный участок общей площадью 21 соток в Автозаводском районе). Минимальное значение – 100 руб./кв.м в Сызранском районе (земельный участок под придорожный сервис площадью 4300 сот, расположенный рядом с трассой М 5 в п. Междуреченск).

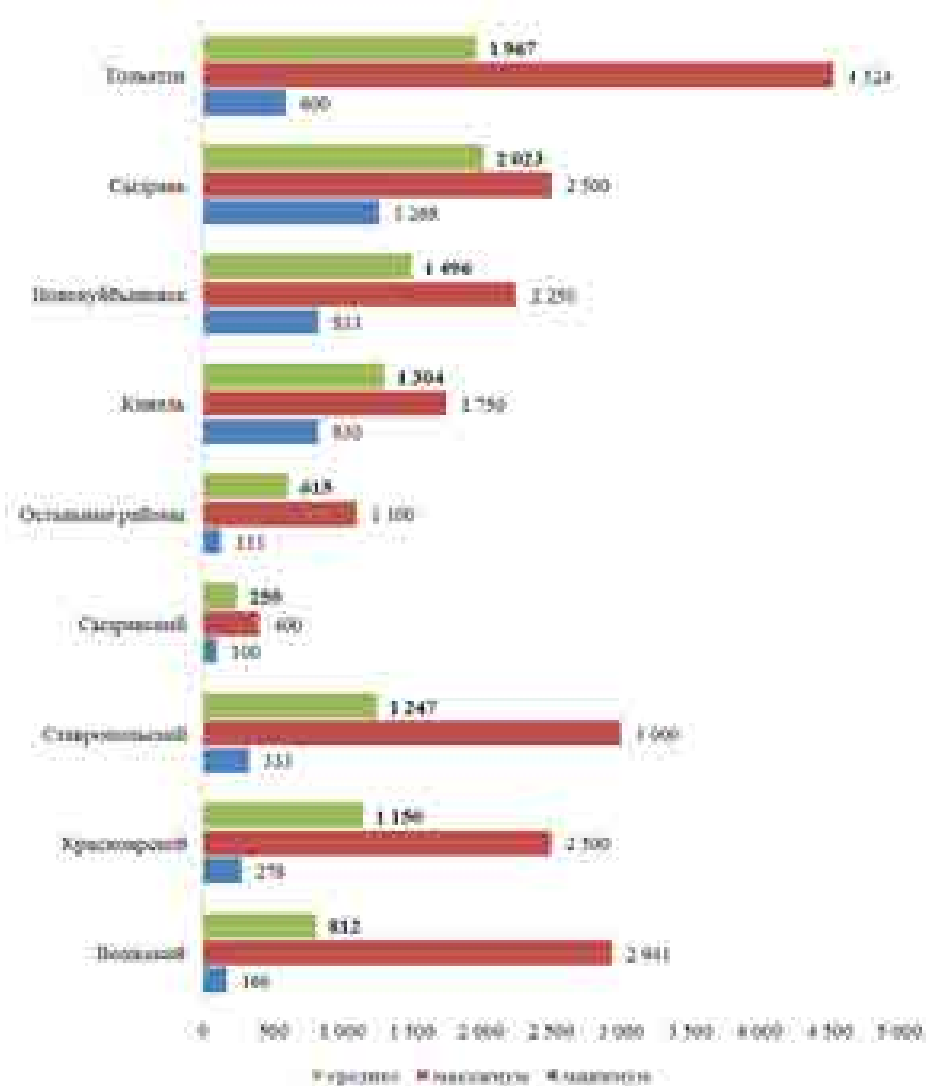


Рисунок 8.30 Минимальное, максимальное и среднее значение цены предложения земельных участков под строительство объектов придорожного сервиса Самарской области, 2 квартал 2022 г., руб./кв.м

В г. Тольятти средняя цена на участки под придорожный сервис во 2 квартале 2022 года составляет 1,9 руб./кв.м.

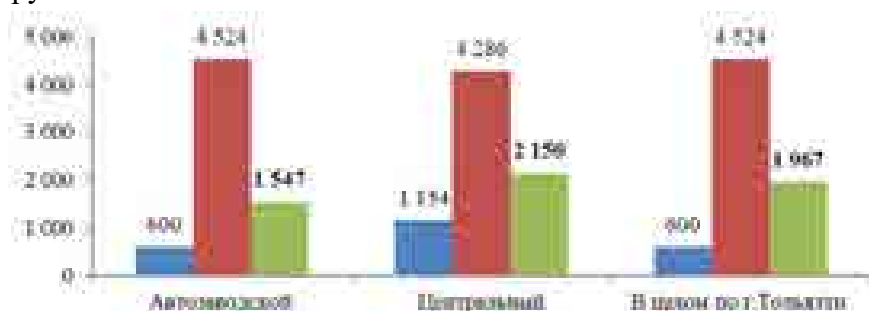


Рисунок 8.31 Минимальная, максимальная, средняя цена предложения земельных участков под строительство объектов придорожного сервиса в г. Тольятти, выставленных на продажу по состоянию на 2 квартал 2022 г., руб./кв.м

СЕГМЕНТ ПРОДАЖИ ЗЕМЕЛЬНЫХ УЧАСТКОВ САМАРСКОЙ ОБЛАСТИ ПРОИЗВОДСТВЕННО-СКЛАДСКОГО НАЗНАЧЕНИЯ.¹

По своему функциональному использованию земельные участки под промышленные объекты из категории земель промышленности и иного специального назначения близки к земельным участкам под промышленные объекты (производственную застройку) из категории земель населенных пунктов, в частности в муниципальных районах Самарской области. Для потенциального инвестора практически нет различия, расположен участок на границе сельского населенного пункта или в черте населенного пункта. Поэтому для анализа ценовых диапазонов могут быть выбраны участки как той, так и другой категории.

Сегмент земельных участков производственно-складского назначения во 2 квартале 2022 года в общей структуре предложений земельных участков Самарской области занимает всего 1% от общего количества предложений в штучках.

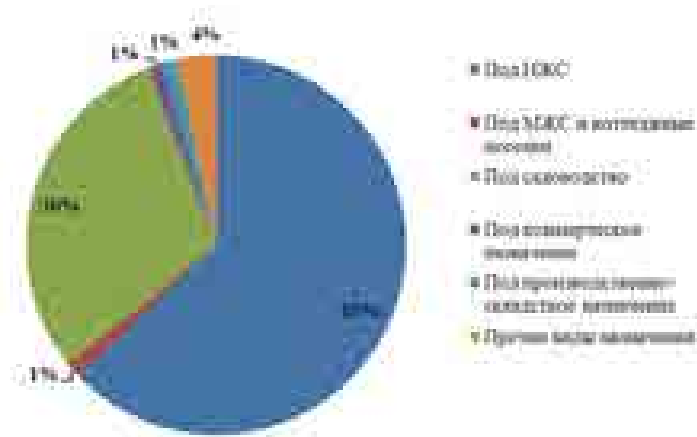


Рисунок 8.32 Структура предложения земельных участков Самарской области по назначению на 2 квартал 2022 года, в % от общего количества предложений в шт.

Основное скопление объектов промышленности находятся возле г. Самара — это участки около населенных пунктов Смышляевка, Стройкерамика, Волжский, Курумоч, Дубовый Умет, возле г. Кинеля - в районе пгт. Алексеевка, Усть-Кинельского, завода «Балтика», возле городов Новокуйбышевск, Тольятти, Сызрань. Такое расположение земельных участков не случайно, так как производственные объекты нуждается в энергетических мощностях, водоснабжении и газификации.

В общей структуре земельных участков производственно-складского назначения в Самарской области по данным на 2 квартал 2022 года преобладают предложения в населенных пунктах районов областного подчинения Самарской области – 48%.

¹ Стоимость показателей приведены без учета скидки на торг.



Рисунок 8.33 Структура предложения земельных участков производственно-складского назначения в г. Самара и Самарской области, 2 квартал 2022 г., % от предложения в шт.

С позиции распределения по областным городам, большинство предложений данной категории во 2 квартале 2022 года сосредоточены в г. Тольятти – 46%.

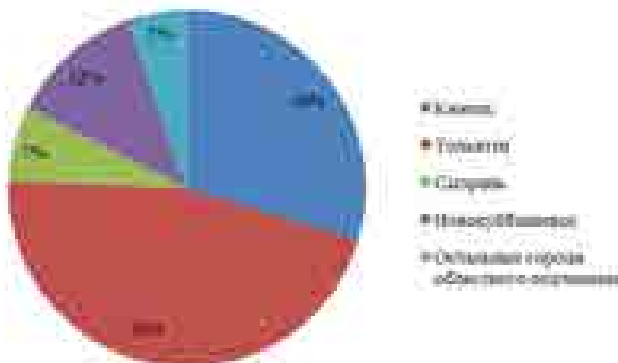


Рисунок 8.34 Структура предложения земельных участков производственно-складского назначения в городах Самарской области, выставленных на продажу по состоянию на 2 квартала 2022 г., % от общего количества в шт.

С позиции распределения по областным районам, большинство предложений данной категории во 2 квартале 2022 года сосредоточены в Волжском районе (40%).



Рисунок 8.35 Структура предложения земельных участков производственно-складского назначения Самарской области, выставленных на продажу по административным районам по состоянию на 2 квартала 2022 г., % от общего количества в шт.

Совокупный объем предложения земельных участков производственно-складского назначения Самарской области (за исключением городов областного подчинения), в сегменте продажи по состоянию на 2 квартал 2022 года составил около 641,29 га.

В Красноярском районе предлагаются к продаже земельные участки больших площадей с категорией земель: земли промышленного назначения. назначение: земли промышленности, энергетики, транспорта, связи, радиовещания, телевидения, информатики, земли для обеспечения космической деятельности, земли обороны, безопасности и земли иного специального назначения, для строительства автосборочного завода. логистика объект. Поэтому во 2 квартале 2022 года по площади Красноярский район занимает 28% экспозиции.

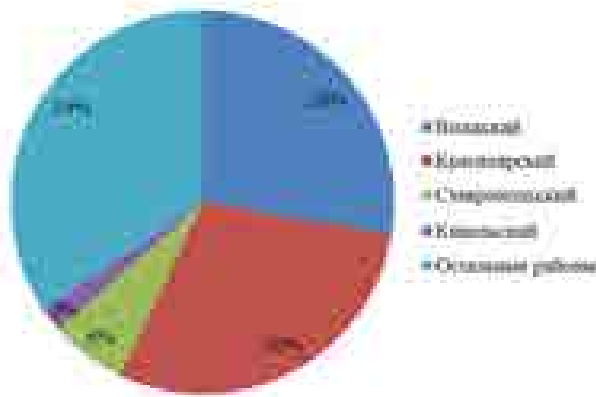


Рисунок 8.36 Структура предложения земельных участков производственно-складского назначения Самарской области, выставленных на продажу по административным районам по состоянию на 2 квартал 2022 г., % от общей площади в сот.

В городах областного подчинения и областных центрах Самарской области цены предложения на земли под промышленные объекты существенно ниже, чем в г. Самара. На протяжении года цены на земельные участки в городах Самарской области или не менялись, или же немного, но повышались. В г. Жигулевск и в г. Сызрань ежеквартально на рынке земельных участков под производственно-складское использование по 2-3 объекта, поэтому динамика в этом городе неоднородна.

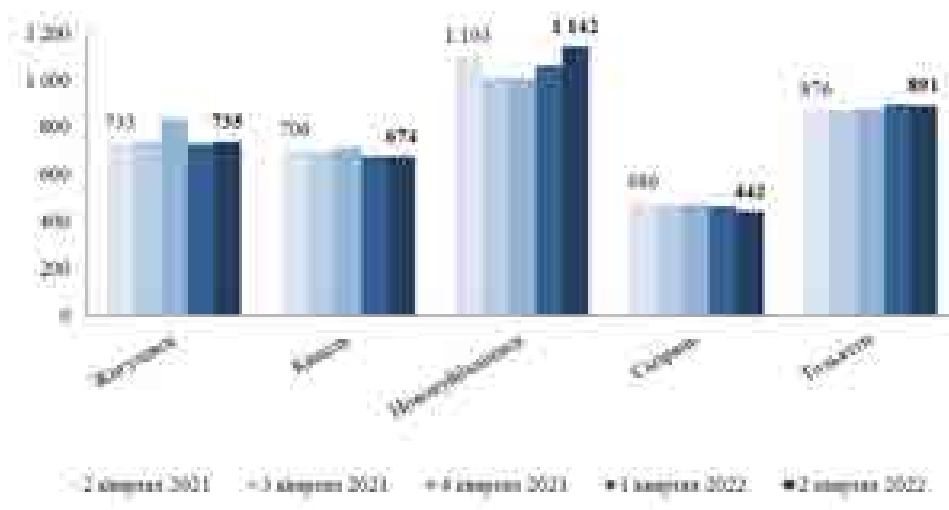


Рисунок 8.37 Среднее значение цены предложения земельных участков производственно-складского назначения на продажу в городах Самарской области во 2 квартале 2022 г., руб./кв.м

Среди городов областного подчинения во 2 квартале 2022 года в среднем наиболее дорогая цена на земельных участки промышленного назначения в г. Новокуйбышевск (в среднем 1,1 тыс. руб./кв.м). Ниже всего цены в г. Сызрань (в среднем 442 руб./кв.м).

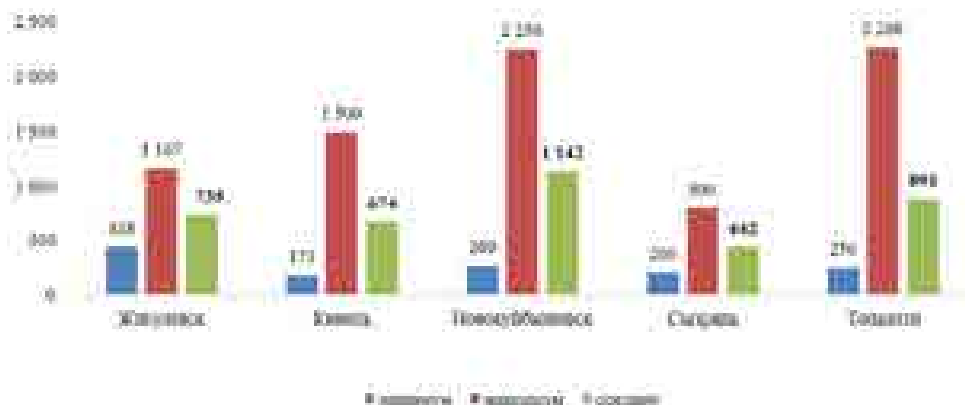


Рисунок 8.38 Минимальное, максимальное, среднее значение цены предложения земельных участков производственно-складского назначения на продажу в городах Самарской области во 2 квартале 2022 г., руб./кв.м

В среднем по Самарской области земельные участки промышленности и земель населенных пунктов под промышленность (исключая предложения в г. Самара и в городах областного подчинения) во 2 квартале 2022 года составляет 426 руб./кв.м, на 9,8% выше показателя 2 квартала 2021 года, и на 8,6% выше, чем в 1 квартале 2022 года. Самые дорогие предложения сосредоточены в Волжском районе – в среднем 544 руб./кв.м.

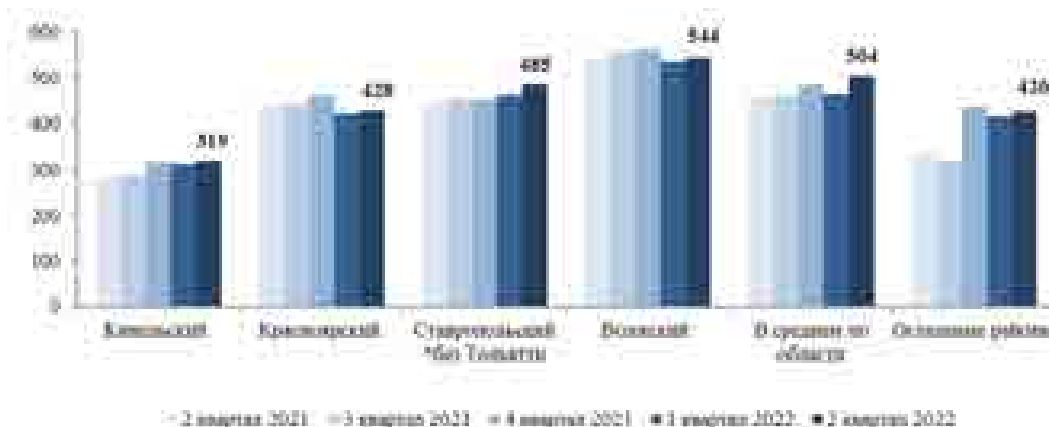


Рисунок 8.39 Динамика стоимости земельных участков земель населенных пунктов производственно-складского назначения по районам Самарской области, 2021-2022 гг., руб./кв.м

Однако здесь также скорее стоит анализировать не средние цены на земельные участки под размещение производственно-складских зданий, а диапазоны от наиболее дешевых к наиболее дорогим объектам. Минимальные цены в диапазоне посчитаны на выборке предложений с наихудшими качественными характеристиками, в первую очередь на основании фактора развитости транспортной инфраструктуры, а максимальные цены посчитаны на выборке предложений с наилучшими качественными характеристиками. В районах без указания максимума и минимума на дату проведения исследования отсутствует необходимое для построения диапазона количество предложений по их качеству.

Таблица 8.6 Динамика стоимости земельных участков промышленности и земель населенных пунктов под промышленное назначение по муниципальным районам Самарской области, руб./кв.м

Стоимость, руб./кв.м	2 квартал 2021 г			4 квартал 2021 г			2 квартал 2022 г		
	Среднее	Среднее	Среднее	Среднее	Минимум	Максимум	Среднее	Минимум	Максимум
Ставропольский	279	98	500	292	100	600	315	100	650
Красноярский	445	100	800	450	100	1000	485	94	1000
Кинельский	454	200	1071	462	200	1000	428	278	700
Волжский	283	120	429	317	200	500	319	133	500
В целом по области	557	149	1333	562	135	1200	544	149	1200

По состоянию на 2 квартал 2022 года в сегменте продажи земельных участков под строительство производственно-складских объектов в г. Тольятти при распределении предложений по административным районам города приходится 62% на Автозаводский район.

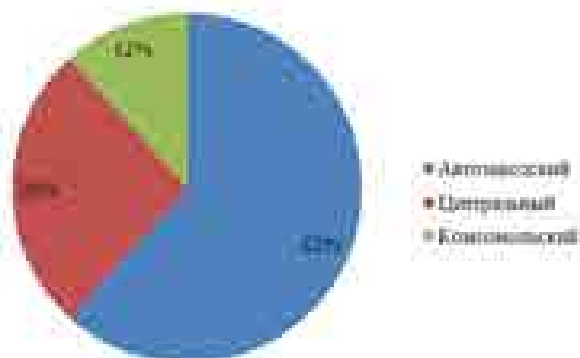


Рисунок 8.40 Структура предложения земельных участков земель населенных пунктов производственно-складского назначения г. Тольятти на продажу по административным районам по состоянию на 2 квартал 2022 г., % от общего количества в шт.

Совокупный объем предложения земельных участков под производственно-складского назначения в г. Тольятти в сегменте продажи по состоянию на 2 квартал 2022 года составил около 956,32 га.

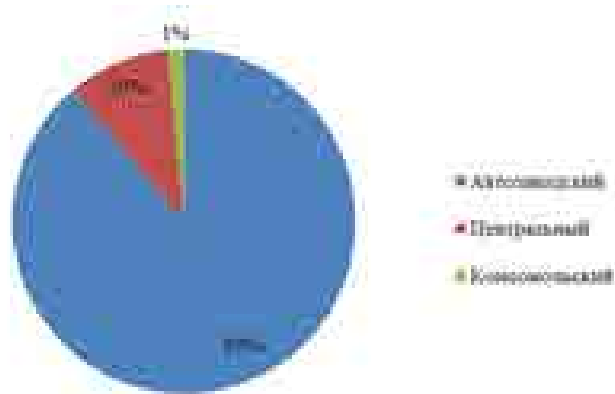


Рисунок 8.41 Структура предложения земельных участков земель населенных пунктов производственно-складского назначения г. Тольятти на продажу по административным районам по состоянию на 2 квартал 2022 г., % от общей площади в сот.

В среднем цена по г. Тольятти земельные участки промышленности и земель населенных пунктов под промышленность во 2 квартале 2022 года составляет 891 руб./кв.м, что на 1,6% выше, чем во 2 квартале 2021 года и на 0,7% ниже, чем в 1 квартале 2022 года.

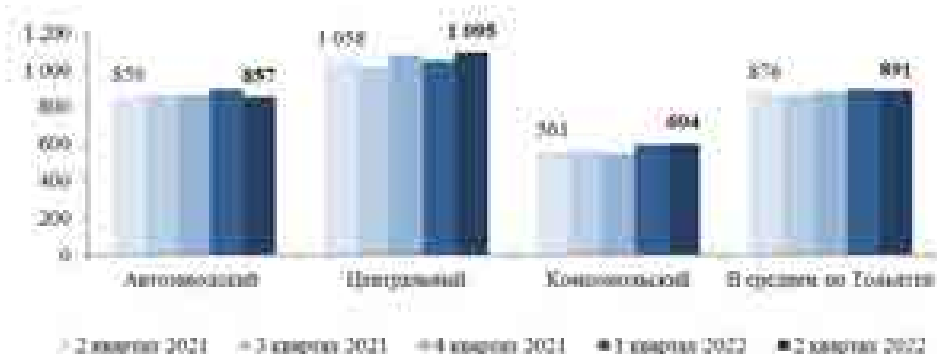


Рисунок 8.42 Динамика среднего значения цены предложения земельных участков земель населенных пунктов производственно-складского назначения на продажу в Тольятти по административным районам, 2021-2022 гг., руб./кв.м

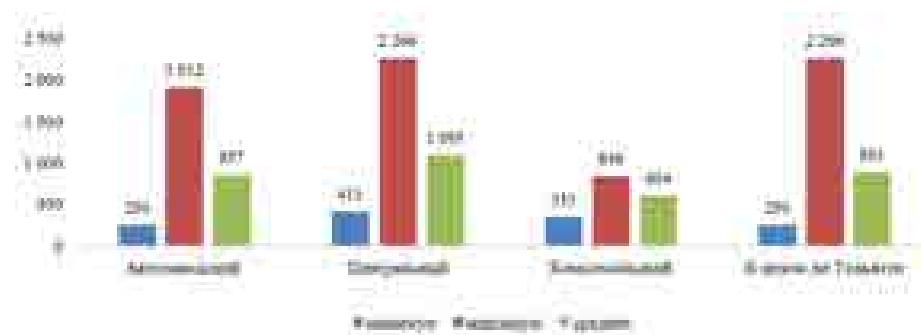


Рисунок 8.43 Минимальное, максимальное, среднее значение цены предложения земельных участков производственно-складского назначения на продажу в г. Тольятти по административным районам во 2 квартале 2022 г., руб./кв.м

Таблица 8.7 Сводные данные по стоимости земельных участков промышленности и земель населенных пунктов под промышленно-складское использование в Самарской области

Категория населенного пункта	Наименование района	Средняя стоимость земельных участков под промышленное использование без торга, руб./кв.м, 2 квартал 2022г.	Минимальная стоимость земельных участков под промышленное использование, руб./кв.м., 2 квартал 2022г.	Максимальная стоимость земельных участков под промышленное использование, руб./кв.м., 2 квартал 2022г.	Количество предложений земельных участков под промышленное использование, шт., 2 квартал 2022г.
Населенные пункты районов субъекта РФ с высоким потенциалом инвестиционного развития	Красноярский	483	94	1 200	73
	Ставропольский				
	Кинельский				
	Безенчукский				
	Нефтегорский				
	Красноармейский				
	Кинель-Черкасский				
	Волжский				
	Богатовский				
	Пестравский				

Населенные пункты районов субъекта РФ с низким потенциалом инвестиционного развития	Сызранский	424	75	1 100	8
	Хворостянский				
	Клявлинский				
	Елховский				
	Алексеевский				
	Шенталинский				
	Большеглушицкий				
	Челно-Вершинский				
	Борский				
	Большечерниговский				
	Приволжский				
	Шигонский				
	Камышлинский				
	Иса克林ский				
	Сергиевский				
	Похвистневский				
Кошкинский					

Средний срок экспозиции земельных участков производственно-складского назначения на рынке в Самарской области составляет от 5 мес. до 2 лет.

Таблица 8.8 Основные источники информации по рынку земельных участков Самарской области под коммерческое и производственно-складское назначение по состоянию на 2 квартал 2022 г.

N п/п	Наименование источника информации	Адрес источника информации
1	сайт N1.RU Недвижимость	http://samara.n1.ru/
2	Информационная система «Волга-Инфо»	http://www.volga-info.ru/
3	Сайт Avito.ru	http://www.avito.ru/
4	Сайт domofond.ru	https://www.domofond.ru/

ОСНОВНЫЕ ПОКАЗАТЕЛИ РЫНКА ЗЕМЕЛЬНЫХ УЧАСТКОВ САМАРСКОЙ ОБЛАСТИ ПОД КОММЕРЧЕСКОЕ И ПРОИЗВОДСТВЕННО-СКЛАДСКОЕ НАЗНАЧЕНИЕ

- Сегмент земельных участков коммерческого назначения во 2 квартале 2021 года в общей структуре предложений земельных участков Самарской области занимает всего 1% от общего количества предложений в штуках.

- Во 2 квартале 2021 года сегмент предложений земельных участков под строительство административно-торговых объектов в городах и населенных пунктах Самарской области (за искл. г. Самара) занимает 73% экспозиции в общей структуре предложения земельных участков под коммерческое назначение.

- В общей структуре земельных участков с назначением под строительство торговых-офисных объектов в Самарской области по данным на 2 квартал 2022 года больше всего

предложений в населенных пунктах районов областного подчинения Самарской области (38%).

- Наибольшее количество участков с назначением под строительство торгово-офисных объектов во 2 квартале 2022 года предлагается в экономически привлекательном районе Самарской области - Ставропольском (24%) и в г. Тольятти (30%).

- В среднем по области (за исключением городов областного подчинения) цены предложения на земельные участки под строительство торгово-офисных объектов во 2 квартале 2022 года установились на уровне 809 руб./кв.м, что на 2,4% выше показателя 2 квартала 2021 года, на 0,7% ниже, чем в 1 квартале 2022 года. Наиболее дорогим районом здесь является Ставропольский (в среднем 971 руб./кв.м).

- В среднем во 2 квартале 2022 года в городах областного подчинения цены на земельные участки под строительство торгово-офисных объектов находятся в среднем в диапазоне от 1,1 до 2,4 тыс. руб./кв.м.

- По состоянию на 2 квартал 2022 года в сегменте продажи земельных участков под строительство торгово-офисных объектов в г. Тольятти при распределении предложений по административным районам города наибольшее количество приходится на Автозаводский и на Центральный районы - 48% от общего количества предложений в штуках.

- Средняя цена на земельных участках под строительство торгово-офисных объектов г. Тольятти во 2 квартале 2022 года составляет 1,6 тыс. руб./кв.м, что на 0,9% выше, чем во 2 квартале 2021 года, и на 3,5% ниже относительно 1 квартала 2022 года.

- Во 2 квартале 2022 года максимальное среднее значение цены земельного участка под строительство торгово-офисных объектов в г. Тольятти установилось в Центральном районе (в среднем 1,9 тыс. руб./кв.м). Здесь предлагаются различные по площади участки (от 4 сот. до 700 сот.), расположенные в основном в районе ул. Лесной, Хрящевское шоссе.

- Наибольшее число предложений земельных участков под строительство объектов придорожного сервиса во 2 квартале 2022 г. в Самарской области сосредоточено в г. Тольятти и в Волжском районах (30%, 14%, соответственно).

- Лидирующие по уровню средней цены предложения земельных участков под строительство объектов придорожного сервиса во 2 квартале 2022 года находятся в г. Сызрань и в г. Тольятти – в среднем 2,02 тыс. руб./кв.м и 1,9 тыс. руб./кв.м соответственно.

- В г. Тольятти средняя цена на участки под придорожный сервис во 2 квартале 2022 года составляет 1,9 руб./кв.м.

- Сегмент земельных участков производственно-складского назначения во 2 квартале 2022 года в общей структуре предложений земельных участков Самарской области занимает всего 1% от общего количества предложений в штуках.

- В общей структуре земельных участков производственно-складского назначения в Самарской области по данным на 2 квартал 2022 года преобладают предложения в населенных пунктах районов областного подчинения Самарской области – 48%.

- С позиции распределения по областным городам, большинство предложений данной категории во 2 квартале 2022 года сосредоточены в г. Тольятти – 46%.

- С позиции распределения по областным районам, большинство предложений данной категории во 2 квартале 2022 года сосредоточены в Волжском районе (40%).
- Среди городов областного подчинения во 2 квартале 2022 года в среднем наиболее дорогая цена на земельных участки промышленного назначения в г. Новокуйбышевск (в среднем 1,1 тыс. руб./кв.м). Ниже всего цены в г. Сызрань (в среднем 442 руб./кв.м).
- В среднем по Самарской области земельные участки промышленности и земель населенных пунктов под промышленность (исключая предложения в г. Самара и в городах областного подчинения) во 2 квартале 2022 года составляет 426 руб./кв.м, на 9,8% выше показателя 2 квартала 2021 года, и на 8,6% выше, чем в 1 квартале 2022 года. Самые дорогие предложения сосредоточены в Волжском районе – в среднем 544 руб./кв.м.
- По состоянию на 2 квартал 2022 года в сегменте продажи земельных участков под строительство производственно-складских объектов в г. Тольятти при распределении предложений по административным районам города приходится 62% на Автозаводский район.
- В среднем цена по г. Тольятти земельные участки промышленности и земель населенных пунктов под промышленность во 2 квартале 2022 года составляет 891 руб./кв.м, что на 1,6% выше, чем во 2 квартале 2021 года и на 0,7% ниже, чем в 1 квартале 2022 года.

Источник: *taosamara.ru*

На рынке к продаже предлагаются в основном участки большой площади, которые нуждаются в комплексном освоении, и требуют больших инвестиций для развития. По сообщениям экспертов, спрос на небольшие участки под точечную коммерческую застройку значительный, и в основном такие площадки расположены в старой части города. «Наиболее перспективными территориями для освоения под коммерческую застройку являются площадки бывших заводов, расположенных в черте города (ЗИМа, 4 ГПЗ, Завода имени Тарасова), в силу их удачного месторасположения и непосредственной близости к основным транспортным артериям города. Именно здесь вполне успешно может размещаться коммерческая недвижимость. Также есть основания полагать, что территория бывшего завода «Сокол» на улице Революционной будет продана под коммерческую застройку. Выигрышными, с точки зрения коммерческого освоения, являются земли вдоль Московского шоссе по направлению выезда из города – бывшие земли совхоза «Красный Пахарь». Также достаточно предложений в смышляевском направлении, здесь к продаже предлагаются большие участки земель разного назначения и сельскохозяйственного и уже переведенные под промышленную застройку. Таким образом, предложений достаточно, но приобретать и осваивать такие большие площади могут только крупные компании, имеющие значительные ресурсы».

Источник: *<http://www.vkonline.ru/content/view/80875/zemelnyj-resurs>*

8.3.1 Анализ основных ценообразующих факторов в сегменте рынка объектов оценки

Наиболее существенное влияние на рынок недвижимости оказывают такие ценообразующие факторы как:

- Местоположение
- Площадь
- Наличие коммуникаций
- Наличие ограничений (обременений)
- Правовой статус объекта

8.3.2 Анализ основных факторов, влияющих на спрос/предложение и цены сопоставимых объектов недвижимости

На спрос и предложение объектов, аналогичных оцениваемому влияет:

- политическая и экономическая ситуация в стране;
- изменение курса валют;
- потребительские вкусы или предпочтения покупателей/продавцов;
- количество покупателей/продавцов;
- уровень денежных доходов покупателей;
- цены на сопряженные товары (взаимозаменяющие);
- потребительские ожидания относительно будущих цен и доходов;
- сезонность
- местоположение
- площадь
- наличие коммуникаций
- наличие ограничений (обременений)
- правовой статус объекта

Оценщик решил провести более подробный анализ данных в целях корректного их учета в данной оценке, а также продолжение анализа сегмента рынка объектов оценки.

Имущественные права. Одним из основных ценообразующих факторов является сущность имущественных прав. На рынке недвижимости существует два основных типа данных прав: право аренды и право собственности.

Аренда — форма имущественного договора, при которой собственность передаётся во временное владение и пользование (или только во временное пользование) арендатору за арендную плату. Данное право не включает право распоряжения имуществом, а только права его владения и пользования.

Собственность - наиболее полный комплекс прав, которым может обладать субъект права в отношении своего имущества.. Собственнику, как указано в п. 1 ст. 209 ГК РФ, принадлежат права владения, пользования и распоряжения своим имуществом.

Исследование на тему разницы в стоимости права аренды и права собственности представлено в Справочнике оценщика недвижимости 2022, Том «Земельные участки», под редакцией Лейфера Л.А.

Соотношение стоимости прав собственности и аренды для земельных участков

- Земельные участки под МЖС			
Отношение удельной цены земельных участков в долгосрочной аренде к удельной цене аналогичных участков в собственности	0.88	0.87	0.80
Отношение удельной цены земельных участков в краткосрочной аренде (менее 10 лет) к удельной цене аналогичных участков в собственности	0.80	0.78	0.83

Источник информации: Справочник оценщика недвижимости 2022, Том «Земельные участки», под редакцией Лейфера Л.А.

Условия сделки (корректировка на торг, уторгование). Корректировка по условиям продажи определяется обстоятельствами, при которых продавец и покупатель принимают свои решения относительно продажи или приобретения конкретного объекта недвижимости.

В оценочной практике есть такое понятие, как корректировка на уторгование. Она используется в оценке, когда оценка проводится на базе данных не по свершившимся сделкам, а по офертам к продаже.

По данным «Справочника оценщика недвижимости – 2022» Том «Земельные участки» под редакцией Лейфера Л.А., таблица 104 корректировка составляет:

Для участков под МЖС 3,9-14,1%.

Корректировка на уторгование

Таблица 110. Значения скидки на торг на активном рынке (Земельные участки под жилую застройку (МЖС)) усредненные по городам России. Коллективное мнение оценщиков. Расширенный интервал

№	Категория городов	Среднее значение	Расширенный интервал	
1	Москва	н/д	н/д	н/д
2	Санкт-Петербург	н/д	н/д	н/д
3	города с численностью более 1 млн. чел. (кроме г. Москва и г. Санкт-Петербург)	9.0%	3.9%	14.1%
4	города с населением 500-1000 тыс. чел. и уровнем доходов выше среднего	н/д	н/д	н/д
5	города с населением 500-1000 тыс. чел. и уровнем доходов ниже среднего	8.7%	4.5%	12.8%
6	города с населением до 500 тыс. чел. и уровнем доходов выше среднего	н/д	н/д	н/д
7	города с населением до 500 тыс. чел. и уровнем доходов ниже среднего	11.5%	8.0%	15.0%

Источник информации: «Справочника оценщика недвижимости – 2022» Том «Земельные участки» под редакцией Лейфера Л.А., таблица 110».

Условия финансирования, условия платежа, обстоятельства совершения сделки.

Условия продажи и платежа определяются обстоятельствами, при которых продавец и покупатель принимают свои решения относительно продажи или приобретения конкретного объекта недвижимости.

Корректировка по условиям финансирования, условиям платежа, обстоятельствам совершения сделки производится, если данные условия и обстоятельства сделки отличаются от условий финансирования, типичных для данной категории имущества при определении рыночной стоимости, т.е.:

- одна из сторон сделки не обязана отчуждать объект оценки, а другая сторона не обязана принимать исполнение;
- стороны сделки хорошо осведомлены о предмете сделки и действуют в своих интересах;

- объект оценки представлен на открытом рынке посредством публичной оферты, типичной для аналогичных объектов оценки;
- цена сделки представляет собой разумное вознаграждение за объект оценки и принуждения к совершению сделки в отношении сторон сделки с чьей-либо стороны не было;
- платеж за объект оценки выражен в денежной форме.

Так как в офертах к продаже и в ценах сделок в открытых источниках обычно не публикуют особенности свершения сделки, расчет стоимости объекта оценки обычно проводится в допущении, что данные особенности типичны для данной категории имущества, т.е. в соответствии с трактовкой рыночной стоимости, представленной выше.

Динамика цен. Рыночные условия постепенно изменяются, и цена, по которой аналог выставлен на продажу, может измениться с течением времени. Ожидаемый среднегодовой рост цен объектов недвижимости представлен в «Справочнике оценщика недвижимости – 2020» Том «доходный подход» под редакцией Лейфера Л.А., таблица 45.

Ожидаемый среднегодовой рост цен, % в год

Значения ожидаемого среднегодового роста (падения) цен арендных ставок в следующем 2021 году, усредненные по городам России, и границы доверительных интервалов

Таблица 45

Класс объектов	Активный рынок		
	Среднее	Доверительный интервал	
Цены предложенных объектов			
1. Офисные объекты	20%	14%	26%
2. Торговые объекты	27%	19%	34%
3. Объекты свободного назначения	24%	18%	29%
Арендные ставки объектов			
1. Офисные объекты	21%	15%	27%
2. Торговые объекты	29%	22%	36%
3. Объекты свободного назначения	25%	19%	30%

Источник информации: «Справочника оценщика недвижимости – 2020» Том «доходный подход» под редакцией Лейфера Л.А., таблица 454».

Функциональное назначение (категория земель, разрешенное использование) - один из наиболее весомых ценообразующих факторов.

Исследование на тему соотношений стоимости прав собственности на земельные участки различного вида разрешенного использования проводилось Научно-Практическим Центром Профессиональных Оценщиков и представлено в Сборнике рыночных корректировок СРК-2020, стр.8, таб.1.

Среднее соотношения между стоимостью прав собственности на ЗУ различного назначения

Таблица 1. Средние соотношения между стоимостью прав собственности на 1^у различного назначения в городах РФ по кварталам

№ п/п	Назначение	Прав	Торговая в торговле	Гостиница	Офисно-делов	Всего-общ	Прочие-общ	Отдых (рекреат.)	Охранно-огражд
1.	Владимир	Собств.	1	0,837	0,981	0,914	0,348	—	0,815
2.	Волгоград	Собств.	1	—	0,881	0,673	0,279	0,158	0,807
3.	Валдайский	Собств.	1	—	0,822	0,609	0,292	0,234	0,909
4.	Владивосток	Собств.	1	0,828	0,877	0,877	0,441	0,238	0,968
5.	Владикавказ	Собств.	1	—	0,855	0,719	0,308	0,192	0,874
6.	Москва	Собств.	1	0,903	0,714	0,592	0,218	0,198	0,985
7.	Московская область	Собств.	1	0,811	0,981	0,877	0,298	0,238	0,878
8.	Новосибирск	Собств.	1	0,84	0,782	0,999	0,314	0,248	0,984
9.	Ростов на Дону	Собств.	1	0,833	0,814	0,898	0,208	0,132	0,834
10.	Санкт-Петербург	Собств.	1	0,858	0,858	0,578	0,292	0,187	0,948
11.	Саратов	Собств.	1	—	0,793	0,688	0,287	0,248	0,888
12.	Тюмень	Собств.	1	—	0,845	0,732	0,365	0,294	—
13.	Ярославль	Собств.	1	—	0,872	0,906	0,378	0,188	0,935
	Среднее по 2020 г.	Собств.	1	0,858	0,828	0,768	0,218	0,217	0,848
	Среднее по 2019 г.	Собств.	1	0,837	0,847	0,888	0,331	0,221	0,878
	Среднее по 2018 г.	Собств.	1	0,878	0,891	0,872	0,292	0,191	0,878
	Среднее по 2017 г.	Собств.	1	0,874	0,843	0,841	0,298	0,214	0,878
	Среднее по 2016 г.	Собств.	1	0,819	0,841	0,874	0,285	0,208	0,874
	Среднее по 2015 г.	Собств.	1	0,881	0,853	0,909	0,211	0,215	—
	Среднее по 2014 г.	Собств.	1	0,894	0,84	0,584	0,291	0,288	—

Источник информации: Сборник рыночных корректировок СРК-2020, стр.8, таб.1

Местоположение (местонахождение в пределах города). Расположение объекта недвижимости и его окружение значительно влияет на стоимость его на рынке.

По данным «Справочника оценщика недвижимости – 2020» под редакцией Л.А. Лейфера табл. 66, корректировка рассчитывается по данным коэффициентам:

Таблица 66

типлая		аналог					
застройка		I	II	III	IV	V	VI
объект оценки	I	1,00	1,14	1,39	1,32	1,27	1,52
	II	0,88	1,00	1,22	1,16	1,11	1,33
	III	0,72	0,82	1,00	0,95	0,91	1,09
	IV	0,76	0,86	1,06	1,00	0,96	1,15
	V	0,79	0,90	1,10	1,04	1,00	1,20
	VI	0,66	0,75	0,92	0,87	0,84	1,00

Источник информации: «Справочника оценщика недвижимости – 2020» Том «Земельные участки» под редакцией Лейфера Л.А., таблица 66».

Где I, II, III, IV, V, VI соответствует типу территориальных зон:

Таблица 7

Типовые зоны в пределах города		код
Культурный и исторический центр	Самый дорогой район; может включать зоны, находящиеся в разных административных районах города	I
Центры административных районов города, зоны точечной застройки	Территории бизнес центров и крупных торговых центров	II
Спальные микрорайоны современной высотной застройки, холые кварталы	Кварталы застройки после 90-х годов современными высокорослыми зданиями	III
Спальные микрорайоны среднеэтажной застройки	Кварталы застройки до 90х годов среднеэтажными зданиями (6-9 этажей)	IV
Охраны городов, промзоны	Охраны городов, районы вокруг крупных промпредприятий, промзоны, территории старой застройки	V
Районы крупных автомагистралей города	Районы, расположенные вдоль автомобильных магистралей, соединяющих центры административных районов, а также магистрали, по которым автомобили следуют в направлении основных транспортных узлов города	VI

Источник информации: «Справочника оценщика недвижимости – 2018» Том «Земельные участки» под редакцией Лейфера Л.А., таблица 7».

Площадь. Данная корректировка, позволяет учитывать изменение стоимости ед. площади в зависимости от общей площади.

Исследование на тему зависимости стоимости земельного участка в зависимости от площади представлено в Справочнике оценщика недвижимости 2022, Том «Земельные участки», под редакцией Лейфера Л.А.

Информация по зависимости стоимости земельного участка от площади

Корректирующие коэффициенты на фактор масштаба для земельных участков, усредненные данные по России

Таблица 30

Земельные участки. Данные, усредненные по России*

Площадь, сот.	аналог										
	0- 50	50- 100	100- 200	200- 300	300- 400	400- 500	500- 600	600- 700	700- 800	800- 900	900- 1000
0-50	1,00	1,21	1,36	1,48	1,57	1,63	1,69	1,74	1,78	1,82	1,86
50-100	0,82	1,00	1,12	1,20	1,27	1,32	1,36	1,40	1,43	1,46	1,49
100-200	0,74	0,83	1,00	1,09	1,15	1,21	1,25	1,29	1,31	1,34	1,37
200-300	0,68	0,81	0,92	1,00	1,05	1,11	1,14	1,18	1,21	1,23	1,25
300-400	0,64	0,77	0,87	0,94	1,00	1,04	1,08	1,11	1,14	1,16	1,19
400-500	0,61	0,74	0,83	0,90	0,95	1,00	1,03	1,06	1,09	1,11	1,14
500-600	0,59	0,71	0,80	0,87	0,93	0,97	1,00	1,03	1,05	1,08	1,10
600-700	0,57	0,69	0,78	0,85	0,90	0,94	0,97	1,00	1,02	1,05	1,07
700-800	0,56	0,68	0,76	0,83	0,89	0,92	0,95	0,99	1,00	1,02	1,04
800-900	0,55	0,66	0,74	0,81	0,86	0,90	0,93	0,96	0,99	1,00	1,02
900-1000	0,54	0,65	0,73	0,80	0,84	0,88	0,91	0,94	0,96	0,98	1,00

Источник информации: «Справочника оценщика недвижимости – 2022» Том «Земельные участки» под редакцией Лейфера Л.А., таблица 30».

Наличие инженерных коммуникаций. Корректировка на наличие/отсутствие инженерных коммуникаций позволяет учесть затраты на прокладку электросетей, газоснабжения, канализации, теплоснабжения, связи и т.д.

Исследование на тему разницы в стоимости земельного участка в зависимости от наличия/отсутствия подведенных к нему инженерных коммуникаций представлено в Справочнике оценщика недвижимости 2022, Том «Земельные участки», под редакцией Лейфера Л.А.

Информация по зависимости стоимости земельного участка от наличия/отсутствия подведенных инженерных коммуникаций

Таблица 59 (продолжение)

Земельные участки под жилую застройку			
Отношение удельной цены земельных участков под жилую застройку, необеспеченных электроснабжением, к удельной цене аналогичных участков, обеспеченных электроснабжением	0,85	0,81	0,89
Отношение удельной цены земельных участков под жилую застройку, необеспеченных газоснабжением, к удельной цене аналогичных участков, обеспеченных газоснабжением	0,87	0,84	0,91
Отношение удельной цены земельных участков под жилую застройку, необеспеченных водоснабжением, к удельной цене аналогичных участков, обеспеченных водоснабжением	0,95	0,91	1,00
Отношение удельной цены земельных участков под жилую застройку, необеспеченных водоснабжением и канализацией (и прочими коммуникациями – теплоснабжение, коммуникационные связи), к удельной цене аналогичных участков, обеспеченных водоснабжением и канализацией (и прочими коммуникациями – теплоснабжение, коммуникационные связи)	0,85	0,80	0,89

Источник информации: Справочник оценщика недвижимости 2022, Том «Земельные участки», под редакцией Лейфера Л.А, табл. 59

8.3.3 Анализ фактических данных о ценах предложений объектов из сегмента рынка объектов оценки

В рамках проведения анализа сегмента рынка объекта оценки, а также следуя требованиям п.11 ФСО №7, Оценщик провел анализ фактических данных о ценах предложений продажи земельных участков из сегмента рынка объекта оценки.

Информация по фактическим предложениям к продаже сопоставимых объектов для сегмента коммерческой недвижимости представлена в следующей ниже таблице.

Таблица 8-9 Анализ фактических данных о ценах предложений по продаже объектов недвижимости из сегмента рынка объектов оценки доступные Оценщику

№, п./п.	Наименование	Аналог №1	Аналог №2	Аналог №3	Аналог №4	Аналог №5
1	Источник информации*	https://www.avito.ru/	https://samara.cian.ru/	https://www.avito.ru/	https://samara.vsn.ru/	https://samara.cian.ru/
2	Описание	земельный участок	земельный участок	земельный участок	земельный участок	земельный участок
3	Условия прод./предл.	предложение	предложение	предложение	предложение	предложение
4	Дата прод./предл.	Актуально на дату оценки, апрель 2023 года	Актуально на дату оценки, апрель 2023 года	Актуально на дату оценки, апрель 2023 года	Актуально на дату оценки, апрель 2023 года	Актуально на дату оценки, апрель 2023 года
5	Передаваемые права	Собственность	Собственность	Собственность	Собственность	Собственность
6	Условия финансирования	рыночные	рыночные	рыночные	рыночные	рыночные
7	Местоположение	Самарская область, г. Самара, Промышленный район, ул. Воронежская, 25 а	Самарская область, Самара, р-н Кировский, Алма-Атинская ул., 55	Самарская область, г. Самара, Промышленный район, проспект Кирова / ул. Ново-Садовая, б/н	Самарская область, Самара, р-н Октябрьский, ул. Советской Армии, 258	Самарская область, Самара, р-н Промышленный, 9-я просека 5-я линия
8	Кадастровый номер	63:01:0634008:987, 63:01:0634008:988, 63:01:0634008:989, 63:01:0634008:37	Нет данных	Нет данных	Нет данных	63:01:0727001:565
9	Зона ПЗЗ	Ц-2	Ж-4	Ц-3	Ж-4	Ж-4.1
10	Окружающая застройка	Жилая и общественно - деловая застройка	Жилая и общественно - деловая застройка	Жилая и общественно - деловая застройка	Жилая и общественно - деловая застройка	Общественно - деловая и торговая застройка
11	Площадь, кв.м.	1 466,00	6 145,00	1 100,00	1 967,00	1 001,30
12	Стоимость, руб.	20 000 000,00	55 027 800,00	22 500 000,00	29 916 000,00	12 800 000,00
13	Стоимость, руб./кв.м.	13 642,56	8 954,89	20 454,55	15 208,95	12 783,38

14	Передаваемые права	Собственность	собственность	собственность	собственность	собственность
15	Асфальтирование участка	нет	нет	нет	нет	нет
16	Инженерно-геологические условия	рельеф участка ровный, спланированный	рельеф участка ровный, спланированный	рельеф участка ровный, спланированный	рельеф участка ровный, спланированный	рельеф участка ровный, спланированный
17	Категория земель	Земли населенных пунктов	Земли населенных пунктов	Земли населенных пунктов	Земли населенных пунктов	Земли населенных пунктов
18	Разрешенное использование земельного участка	Для объектов общественно-делового значения	Многоэтажная жилая застройка	Для объектов общественно-делового значения	Многоэтажная жилая застройка	Для размещения объектов, характерных для населенных пунктов
19	Наличие коммуникаций	коммуникации по границе участка	коммуникации по границе участка	коммуникации по границе участка	коммуникации по границе участка	коммуникации по границе участка
20	Ссылка на источник	https://www.avito.ru/samara/zemelnye_uchastki/uchastok_15_sot_promnaznacheniya_2477306591	https://samara.cian.ru/sale/commercial/284356406/	https://www.avito.ru/samara/zemelnye_uchastki/uchastok_364_sot_izhs_1896978551	https://samara.vsn.ru/sale-land-lot/agricultural/61143445-23-0-sot-21000000-rub-ul-sovetskoy-armii	https://samara.cian.ru/sale/commercial/265278054/

8.3.4 Основные выводы относительно сегмента рынка, к которому принадлежат объекты оценки

Оцениваемый земельный участок по происхождению является естественной недвижимостью, по назначению относится к коммерческой недвижимости, оцениваемый объект не используется и по типу использования является инвестиционной недвижимостью, находящейся на городской территории. По размерам земельный участок относится к средним участкам 0,5 - 10 га. Вид права на оцениваемый земельный участок – общая долевая собственность. Возможно подключение всех коммуникаций.

Основными факторами, влияющими на стоимость объекта оценки, являются местоположение, площадь наличие коммуникаций. Кроме этого, важнейшую роль играет наличие ограничений (обременений) и правовой статус объекта.

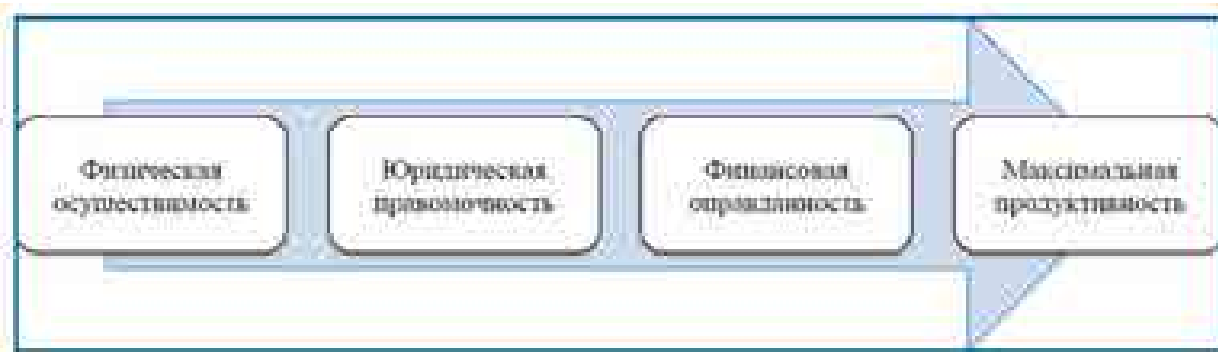
Диапазон цен предложений на продажу составляет от 8 950 руб. за один квадратный метр до 20 500 руб. за один квадратный метр.

9 АНАЛИЗ НАИБОЛЕЕ ЭФФЕКТИВНОГО ИСПОЛЬЗОВАНИЯ ОБЪЕКТОВ ОЦЕНКИ (АНЭИ)

Наиболее эффективное использование представляет собой наиболее вероятное использование объекта недвижимости, которое не противоречит действующему законодательству, физически и финансово осуществимо и при котором объект имеет наибольшую стоимость.

Из определения следует, что в процессе анализа наиболее эффективного использования последовательно рассматриваются следующие критерии: физическая осуществимость, юридическая правомочность, финансовая оправданность и максимальная экономическая эффективность.

Процесс анализа наиболее эффективного использования



Источник: методическая литература

Физическая осуществимость - возможность застройки свободного земельного участка или реконструкции существующих улучшений с использованием современных технологий строительства в приемлемые сроки и с приемлемым качеством.

Юридическая правомочность – возможность застройки свободного земельного участка или реконструкции существующих улучшений, не противоречащая нормам и правилам зонирования и частным юридическим ограничениям.

Финансовая оправданность – проект застройки свободного земельного участка или реконструкции существующих улучшений, обеспечивающий положительную конечную отдачу от проекта, соизмеримую с отдачами по альтернативным инвестициям.

Максимальная продуктивность – то использование, которое соответствует максимальной отдаче среди всех рассмотренных финансово состоятельных вариантов.

9.1 Анализ наиболее эффективного использования земельного участка как свободного

Для определения наиболее эффективного использования оцениваемого земельного участка были учтены четыре основных критерия:

Физическая осуществимость. Анализируется доступность к участку (подъезд к нему), площадь, рельеф, возможность подведения коммуникаций, а также расположение. Оценщик сделал вывод, что физически возможным является использование земельного участка под объекты жилой застройки, а именно многоквартирные дома свыше 3-х этажей со встроенными помещениями нежилого использования на нижних этажах. Наиболее целесообразным использованием земельного участка будет застройка многоквартирными жилыми домами. Строительство капитальных объектов различного назначения на данном земельном участке возможно.

Юридическая правомочность. Согласно данным Выписки из Единого государственного реестра недвижимости об основных характеристиках и зарегистрированных правах на объект недвижимости 15.09.2022 № 99/2022/494146364, разрешенное использование земельного участка общей площадью 9 314,00 кв. м – многоквартирные дома свыше 3-х этажей со встроенными помещениями нежилого использования на нижних этажах.

Выписка из Единого государственного реестра недвижимости	
Объект недвижимости: Земельный участок	
Кадастровый номер: 63:01:0637006:408	
Объект недвижимости	Земельный участок
Кадастровый номер	63:01:0637006:408
Площадь земельного участка	9 314,00 кв. м
Вид разрешенного использования	для размещения объектов жилищного назначения с встроенными помещениями нежилого назначения на нижних этажах
Сведения о кадастровой оценке	Кадастровая стоимость: 1 111 111,11 руб.
Сведения о правах	Земельный участок принадлежит на праве собственности ООО «УК ПРОМСВЯЗЬ» Д.У. ЗПИФ рентный «Первый Рентный».
Сведения об обременениях	Земельный участок обременен ипотекой в пользу ПАО «Сбербанк России».
Сведения о кадастровом инженере	Кадастровый инженер: ООО «ОКБС».
Сведения о дате, времени, месте и др. иных факторах, влияющих на достоверность сведений в Едином государственном реестре недвижимости	Сведения достоверны.
Сведения о том, что кадастровый учет не является государственной регистрацией	Кадастровый учет не является государственной регистрацией.
Сведения о том, что кадастровый учет не является государственной регистрацией	Кадастровый учет не является государственной регистрацией.
Сведения о том, что кадастровый учет не является государственной регистрацией	Кадастровый учет не является государственной регистрацией.

Источник: Выписка из Единого государственного реестра недвижимости об основных характеристиках и зарегистрированных правах на объект недвижимости

Вид разрешенного использования может быть изменен в соответствующем порядке.

Финансовая оправданность и максимальная продуктивность. Вариант использования, обеспечивающий максимальную доходность из всех физически и законодательно возможных вариантов, при соответствующем уровне ассоциированных рисков является

наиболее эффективным использованием. Рассматриваемый земельный участок обеспечит максимальную продуктивность в варианте застройки его многоквартирными жилыми домами.

Участок непосредственно примыкает к улице Ново-Садовая, имеет заезды с улицы, хорошо просматривается.



Источник: maps.yandex.ru

В непосредственной близости от объекта оценки расположены: Центральный парк культуры и отдыха имени М. Горького, ГБУЗ СОКОБ им.Т.И.Ерошевского, Самарская городская детская больница № 2, Торговый центр - развлекательный центр МегаСити, Спортивный комплекс, бассейн Дельфин, что свидетельствует об активном развитом районе.

Таким образом с точки зрения финансовой оправданности использование участка под многоквартирные дома является максимально экономически эффективным, исходя из расположения, окружения. Кроме того, использование в качестве участка под застройку многоквартирными домами обеспечит максимальную доходность.

Вывод: С учетом выбранных характеристик объекта, оказывающих наибольшее влияние на его ценообразование, а также принимая во внимание все вышеперечисленные критерии, Оценщик пришел к выводу, что наиболее эффективным использованием оцениваемого земельного участка является использование под строительство многоквартирных домов (по прямому назначению).

№	Объект права земельный участок	Площадь (кв. м.)	Категория земель	Разрешенное использование	Наилучшее и наиболее эффективное использование
1	63:01:0637006:408	9 314,00	Земли населенных пунктов	Многоквартирные дома свыше 3-х этажей со встроенными помещениями нежилого использования на нижних этажах, для многоквартирной застройки	Многоквартирные дома свыше 3-х этажей со встроенными помещениями нежилого использования на нижних этажах, для многоквартирной застройки
Итого:		9 314,00			

10 МЕТОДОЛОГИЯ РАСЧЁТА СПРАВЕДЛИВОЙ СТОИМОСТИ ОЦЕНИВАЕМОГО ОБЪЕКТА НЕДВИЖИМОСТИ

10.1 Процесс оценки

В соответствии с ФСО III:

1. Процесс оценки включает следующие действия:

- согласование задания на оценку заказчиком оценки и оценщиком или юридическим лицом, с которым оценщик заключил трудовой договор, путем подписания такого задания в составе договора на оценку объекта оценки (далее – договор на оценку) или в иной письменной форме в случае проведения оценки на основаниях, отличающихся от договора на оценку, предусмотренных Федеральным законом от 29 июля 1998 г. № 135-ФЗ «Об оценочной деятельности в Российской Федерации» (Собрание законодательства Российской Федерации, 1998, № 31, ст. 3813; 2021, № 27, ст. 5179) (далее – Федеральный закон);
- сбор и анализ информации, необходимой для проведения оценки;
- применение подходов к оценке, включая выбор методов оценки и осуществление необходимых расчетов;
- согласование промежуточных результатов, полученных в рамках применения различных подходов к оценке (в случае необходимости), и определение итоговой стоимости объекта оценки;
- составление отчета об оценке объекта оценки (далее – отчет об оценке).

2. Процесс оценки не включает финансовую, юридическую, налоговую проверку и (или) экологический, технический и иные виды аудита.

3. В процессе оценки необходимо соблюдать требования Федерального закона, федеральных стандартов оценки, иных нормативных правовых актов Российской Федерации в области оценочной деятельности, стандартов и правил оценочной деятельности, а также следовать положениям методических рекомендаций по оценке, одобренных советом по оценочной деятельности при Минэкономразвития России.

10.2 Общие понятия и определения

Оценка стоимости представляет собой определение стоимости объекта оценки в соответствии с федеральными стандартами оценки.

Стоимость представляет собой меру ценности объекта для участников рынка или конкретных лиц, выраженную в виде денежной суммы, определенную на конкретную дату в соответствии с конкретным видом стоимости, установленным федеральными стандартами оценки.

Цена представляет собой денежную сумму, запрашиваемую, предлагаемую или уплачиваемую участниками в результате совершенной или предполагаемой сделки.

Цель оценки представляет собой предполагаемое использование результата оценки, отражающее случаи обязательной оценки, установленные законодательством Российской Федерации, и (или) иные причины, в связи с которыми возникла необходимость определения стоимости объекта оценки.

Допущение представляет собой предположение, принимаемое как верное и касающееся фактов, условий или обстоятельств, связанных с объектом оценки, целью оценки, ограничениями оценки, используемой информацией или подходами (методами) к оценке.

Подход к оценке представляет собой совокупность методов оценки, основанных на общей методологии.

Метод оценки представляет собой последовательность процедур, позволяющую на основе существенной для данного метода информации определить стоимость объекта оценки.

Методические рекомендации по оценке представляют собой методические рекомендации по оценке, разработанные в целях развития положений утвержденных федеральных стандартов оценки и одобренные советом по оценочной деятельности при Минэкономразвития России.

Результат оценки (итоговая стоимость объекта оценки) представляет собой стоимость объекта, определенную на основе профессионального суждения оценщика для конкретной цели оценки с учетом допущений и ограничений оценки. Результат оценки выражается в рублях или иной валюте в соответствии с заданием на оценку с указанием эквивалента в рублях. Результат оценки может быть представлен в виде числа и (или) интервала значений, являться результатом математического округления.

Оценщики – специалисты, имеющие квалификационный аттестат по одному или нескольким направлениям оценочной деятельности, являющиеся членами одной из саморегулируемых организаций оценщиков и застраховавшие свою ответственность в соответствии с требованиями законодательства об оценочной деятельности.

Существенность представляет собой степень влияния информации, допущений, ограничений оценки и проведенных расчетов на результат оценки. Существенность может не иметь количественного измерения. Для определения уровня существенности требуется профессиональное суждение в области оценочной деятельности. В процессе оценки уровень существенности может быть определен в том числе для информации, включая исходные данные (характеристики объекта оценки и его аналогов, рыночные показатели); проведенных расчетов, в частности, в случаях расхождений результатов оценки, полученных в рамках применения различных подходов и методов оценки; допущений и ограничений оценки. Существенность зависит в том числе от цели оценки.

Отчет об оценке объекта оценки - документ, содержащий профессиональное суждение оценщика относительно итоговой стоимости объекта оценки, сформулированное на основе собранной информации, проведенного анализа и расчетов в соответствии с заданием на оценку. Отчет об оценке может состоять из нескольких частей, в одной или в разной форме - как на бумажном носителе, так и в форме электронного документа.

Пользователями результата оценки, отчета об оценке могут являться заказчик оценки и иные лица в соответствии с целью оценки.

К объектам оценки относятся объекты гражданских прав, в отношении которых законодательством Российской Федерации установлена возможность их участия в гражданском обороте.

Дата определения стоимости объекта оценки (дата проведения оценки, дата оценки) – это дата, по состоянию на которую определена стоимость объекта оценки.

При осуществлении оценочной деятельности в соответствии с федеральными стандартами оценки определяются следующие виды стоимости:

- 1) рыночная стоимость;

- 2) равновесная стоимость;
- 3) инвестиционная стоимость;
- 4) иные виды стоимости, предусмотренные ФЗ от 29 июля 1998 г. N 135-ФЗ "Об оценочной деятельности в Российской Федерации".

Рыночная стоимость объекта оценки (далее - рыночная стоимость) - наиболее вероятная цена, по которой данный объект оценки может быть отчужден на открытом рынке в условиях конкуренции, когда стороны сделки действуют разумно, располагая всей необходимой информацией, а на величине цены сделки не отражаются какие-либо чрезвычайные обстоятельства, то есть когда:

- 1) одна из сторон сделки не обязана отчуждать объект оценки, а другая сторона не обязана принимать исполнение;
- 2) стороны сделки хорошо осведомлены о предмете сделки и действуют в своих интересах;
- 3) объект оценки представлен на открытом рынке посредством публичной оферты, типичной для аналогичных объектов оценки;
- 4) цена сделки представляет собой разумное вознаграждение за объект оценки и принуждения к совершению сделки в отношении сторон сделки с чьей-либо стороны не было;
- 5) платеж за объект оценки выражен в денежной форме.

Рыночная стоимость основана на предположениях о сделке, совершаемой с объектом на рынке между гипотетическими участниками без влияния факторов вынужденной продажи после выставления объекта в течение рыночного срока экспозиции типичными для подобных объектов способами. Рыночная стоимость отражает потенциал наиболее эффективного использования объекта для участников рынка. При определении рыночной стоимости не учитываются условия, специфические для конкретных сторон сделки, если они не доступны другим участникам рынка.

Равновесная стоимость представляет собой денежную сумму, за которую предположительно состоялся бы обмен объекта между конкретными, хорошо осведомленными и готовыми к сделке сторонами на дату оценки, отражающая интересы этих сторон. Равновесная стоимость, в отличие от рыночной, отражает условия совершения сделки для каждой из сторон, включая преимущества и недостатки, которые каждая из сторон получит в результате сделки. Поэтому при определении равновесной стоимости необходимо учитывать предполагаемое сторонами сделки использование объекта и иные условия, относящиеся к обстоятельствам конкретных сторон сделки.

Инвестиционная стоимость - стоимость объекта оценки для конкретного лица или группы лиц при установленных данным лицом (лицами) инвестиционных целях использования объекта оценки. Инвестиционная стоимость не предполагает совершения сделки с объектом оценки и отражает выгоды от владения объектом. При определении инвестиционной стоимости необходимо учитывать предполагаемое текущим или потенциальным владельцем использование объекта, синергии и предполагаемый полезный эффект от использования объекта оценки, ожидаемую доходность, иные условия, относящиеся к обстоятельствам конкретного владельца.

Ликвидационная стоимость - расчетная величина, отражающая наиболее вероятную цену, по которой данный объект оценки может быть отчужден за срок экспозиции объекта оценки, меньший типичного срока экспозиции объекта оценки для рыночных условий, в условиях, когда продавец вынужден совершить сделку по отчуждению имущества.

При проведении оценки используются **сравнительный, доходный и затратный подходы**. При применении каждого из подходов к оценке используются различные методы оценки. Оценщик может применять методы оценки, не указанные в федеральных стандартах оценки, с целью получения наиболее достоверных результатов оценки. Оценщик может использовать один подход и метод оценки, если применение данного подхода и метода оценки приводит к наиболее достоверному результату оценки с учетом доступной информации, допущений и ограничений проводимой оценки.

Сравнительный подход – совокупность методов оценки, основанных на сравнении объекта оценки с идентичными или аналогичными объектами (аналогами). Сравнительный подход основан на принципах ценового равновесия и замещения. Методы сравнительного подхода основаны на использовании ценовой информации об аналогах (цены сделок и цены предложений). При этом оценщик может использовать ценовую информацию об объекте оценки (цены сделок, цена обязывающего предложения, не допускающего отказа от сделки).

Доходный подход – совокупность методов оценки, основанных на определении текущей стоимости ожидаемых будущих денежных потоков от использования объекта оценки. Доходный подход основан на принципе ожидания выгод. В рамках доходного подхода применяются различные методы, основанные на прямой капитализации или дисконтировании будущих денежных потоков (доходов).

Затратный подход – совокупность методов оценки, основанных на определении затрат, необходимых для воспроизводства или замещения объекта оценки с учетом совокупного обесценения (износа) объекта оценки и (или) его компонентов. Затратный подход основан на принципе замещения. Затраты замещения (стоимость замещения) представляют собой текущие затраты на создание или приобретение объекта эквивалентной полезности без учета его точных физических свойств. Обычно затраты замещения относятся к современному аналогичному объекту, обеспечивающему равноценную полезность, имеющему современный дизайн и произведенному с использованием современных экономически эффективных материалов и технологий. Затраты воспроизводства (стоимость воспроизводства) представляют собой текущие затраты на воссоздание или приобретение точной копии объекта.

При применении нескольких подходов и методов оценщик использует процедуру согласования их результатов. В случае существенных расхождений результатов подходов и методов оценки оценщик анализирует возможные причины расхождений, устанавливает подходы и методы, позволяющие получить наиболее достоверные результаты. Не следует применять среднюю арифметическую величину или иные математические правила взвешивания в случае существенных расхождений промежуточных результатов методов и подходов оценки без такого анализа. В результате анализа оценщик может обоснованно выбрать один из полученных результатов, полученных при использовании методов и подходов, для определения итоговой стоимости объекта оценки.

Основная терминология, используемая в затратном подходе

Специализированная недвижимость - недвижимость, которая в силу своего специального характера редко, если вообще когда-либо, продаётся на открытом рынке для продолжения ее существующего использования одним владельцем, кроме случаев, когда она реализуется как часть использующего ее бизнеса. Специальный характер недвижимости может быть обусловлен ее конструктивными особенностями, специализацией, размером или местоположением или сочетанием этих факторов.

Физический износ - уменьшение стоимости воспроизводства или замещения, связанное с утратой элементами объекта оценки эксплуатационных характеристик в результате естественного старения, неправильной эксплуатации, воздействия.

К **функциональному износу** относят потерю стоимости в результате несоответствия проекта, материалов, строительных стандартов, качества дизайна современным требованиям к этим позициям.

Внешний (экономический) износ - уменьшение стоимости объекта в результате негативного воздействия внешних по отношению к нему факторов (рыночных, финансовых, законодательных, физических и других).

Накопленный износ – совокупное уменьшение стоимости воспроизводства или стоимости замещения объекта оценки, которое может иметь место в результате его физического, функционального и внешнего (экономического) износа.

Основная терминология, используемая в доходном подходе

Денежный поток – движение денежных средств, возникающее в результате использования имущества.

Риск – обстоятельства, уменьшающие вероятность получения определенных доходов в будущем и снижающие их стоимость на дату проведения оценки.

Операционные расходы – периодические затраты для обеспечения нормального функционирования объекта оценки и воспроизводства им действительного валового дохода.

Капитализация дохода – преобразование будущих периодических и равных (стабильно изменяющихся) по величине доходов, ожидаемых от объекта оценки, в его стоимость на дату оценки, путем деления величины периодических доходов на соответствующую ставку (коэффициент) капитализации.

Ставка (коэффициент) капитализации — это ставка, которая, будучи отнесенной к текущим чистым доходам, приносимым объектом, дает его оценочную стоимость. Общая ставка капитализации учитывает как доход на инвестиции, так и компенсацию изменения стоимости имущества за рассматриваемый период. Общая ставка капитализации определяется на основе фактических данных о соотношении чистой прибыли от имущества и его цены или способом кумулятивного построения.

Метод дисконтирования денежных потоков – оценка имущества при произвольно изменяющихся и неравномерно поступающих денежных потоках в зависимости от степени риска, связанного с использованием имущества, в течение прогнозного периода времени.

Дисконтирование денежного потока – математическое преобразование будущих денежных потоков (доходов), ожидаемых от объекта оценки, в его настоящую (текущую) стоимость на дату оценки с использованием соответствующей ставки дисконтирования.

Ставка дисконтирования – процентная ставка отдачи (доходности), используемая при дисконтировании с учетом рисков, с которыми связано получение денежных потоков (доходов).

Реверсия - возврат капитала в конце прогнозного периода. Определяется как цена продажи в конце прогнозируемого периода владения или рыночная стоимость на момент окончания периода прогнозирования.

Основная терминология, используемая в сравнительном подходе

Элементами сравнения (ценообразующими факторами) - называют такие характеристики объектов и сделок, которые вызывают изменения цен.

Срок экспозиции объектов оценки рассчитывается с даты представления на открытый рынок (публичная оферта) объектов оценки до даты совершения сделки с ним.

Единица сравнения - общий для всех объектов удельный или абсолютный показатель цены объекта, физическая или экономическая единица измерения стоимости или арендной ставки, сопоставляемая и подвергаемая корректировке.

Корректировка – представляет собой операцию, учитывающую разницу в стоимости между оцениваемым и сравнимым объектами, вызванную влиянием конкретного элемента сравнения. Все корректировки выполняются по принципу «от объекта сравнения к объекту оценки».

Аналог объекта оценки – объект, сходный объекту оценки по основным экономическим, материальным, техническим и другим характеристикам, определяющим его стоимость.

Скорректированная цена имущества – цена продажи объекта сравнения после ее корректировки на различия с объектом оценки.

Источник: Нормативные документы, представленные в разделе «Применяемые стандарты оценочной деятельности», а также учебная и справочная литература теории оценки.

10.3 Подходы к оценке объектов недвижимости

1. При проведении оценки используются сравнительный, доходный и затратный подходы. При применении каждого из подходов к оценке используются различные методы оценки. Оценщик может применять методы оценки, не указанные в федеральных стандартах оценки, с целью получения наиболее достоверных результатов оценки.
2. В процессе оценки оценщик рассматривает возможность применения всех подходов к оценке, в том числе для подтверждения выводов, полученных при применении других подходов. При выборе подходов и методов оценки оценщику необходимо учитывать специфику объекта оценки, цели оценки, вид стоимости, достаточность и достоверность исходной информации, допущения и ограничения оценки. Ни один из подходов и методов оценки не является универсальным, применимым во всех случаях оценки. В то же время оценщик может использовать один подход и метод оценки, если применение данного подхода и метода оценки приводит к наиболее достоверному результату оценки с учетом доступной информации, допущений и ограничений проводимой оценки.
3. При применении нескольких подходов и методов оценщик использует процедуру согласования их результатов. В случае существенных расхождений результатов подходов и методов оценки оценщик анализирует возможные причины расхождений, устанавливает подходы и методы, позволяющие получить наиболее достоверные результаты с учетом факторов, указанных в пункте 2 настоящего федерального стандарта оценки. Не следует применять среднюю арифметическую величину или иные математические правила взвешивания в случае существенных расхождений промежуточных результатов методов и подходов оценки без такого анализа. В результате анализа оценщик может обоснованно выбрать один из полученных результатов, полученных при использовании методов и подходов, для определения итоговой стоимости объекта оценки.

10.3.1 РЫНОЧНЫЙ (СРАВНИТЕЛЬНЫЙ) ПОДХОД

В соответствии с IFRS 13 при рыночном подходе используются цены и другая соответствующая информация, основанная на результатах рыночных сделок, связанных с идентичными или сопоставимыми (то есть аналогичными) активами, обязательствами или группой активов и обязательств, такой как бизнес.

Например, в методах оценки, согласующихся с рыночным подходом, часто используются рыночные мультипликаторы, получаемые на базе группы сопоставимых сделок. Мультипликаторы могут находиться в определенных диапазонах, где каждой сопоставимой сделке соответствует свой мультипликатор. Выбор уместного мультипликатора из соответствующего диапазона требует суждения с учетом качественных и количественных факторов, специфичных для данной оценки.

Методы оценки, совместимые с рыночным подходом, включают матричный метод определения цены. Матричный метод определения цены - математический метод, используемый преимущественно для оценки некоторых видов финансовых инструментов, таких как долговые ценные бумаги, который не полагается лишь на ценовые котировки определенных ценных бумаг, а опирается на связь этих ценных бумаг с другими котироваемыми ценными бумагами, выбранными в качестве базовых.

Основным методом рыночного подхода является *метод сравнения продаж*. Он основывается на том, что цены имущества определяются рынком. Таким образом, показатель рыночной стоимости можно рассчитать на основании изучения рыночных цен объектов имущества, конкурирующих друг с другом за долю на рынке. Применяемый процесс сопоставления является основополагающим для процесса оценки. После того как данные по продажам будут отобраны и верифицированы, следует выбрать и проанализировать одну или несколько единиц сравнения. Единицы сравнения используют две составные части, для того чтобы вывести некий множитель (к примеру, цену в расчете на (физическую) единицу измерения или отношение, например, получаемое делением продажной цены имущества на его чистый доход, т.е. мультипликатор чистого дохода или число лет, за которое окупается покупка, который отражает точные различия между объектами имущества. Единицы сравнения, которые покупатели и продавцы на данном рынке используют при принятии своих решений о покупке и продаже, приобретают особую значимость, и им может придаваться больший вес.

Специфическими характеристиками объектов имущества и сделок, которые приводят к вариациям цен, уплачиваемых за недвижимость, являются элементы сравнения. При подходе на основе сравнения продаж они имеют решающее значение. Элементы сравнения включают:

- передаваемые имущественные права, ограничения (обременения) этих прав;
- условия финансирования состоявшейся или предполагаемой сделки;
- условия продажи;
- условия рынка;
- местоположение объекта;
- физические характеристики объекта;

- экономические характеристики;
- вид использования и (или) зонирование;
- наличие движимого имущества, не связанного с недвижимостью;
- другие характеристики (элементы), влияющие на стоимость.

Чтобы провести непосредственные сравнения между имуществом, являющимся предметом сравниваемой продажи, и оцениваемым имуществом, Исполнитель должен рассмотреть возможные корректировки, основанные на различиях в элементах сравнения. Корректировки могут уменьшить различия между каждым сравниваемым имуществом и оцениваемым имуществом.

По российским Федеральным стандартам оценочной деятельности, аналогом рыночного подхода является сравнительный подход.

В соответствии с п. 4 ФСО V сравнительный подход - Сравнительный подход представляет собой совокупность методов оценки, основанных на сравнении объекта оценки с идентичными или аналогичными объектами (аналогами). Сравнительный подход основан на принципах ценового равновесия и замещения.

Рассматривая возможность и целесообразность применения сравнительного подхода, оценщику необходимо учитывать объем и качество информации о сделках с объектами, аналогичными объекту оценки, в частности:

- активность рынка (значимость сравнительного подхода тем выше, чем больше сделок с аналогами осуществляется на рынке);
- доступность информации о сделках (значимость сравнительного подхода тем выше, чем надежнее информация о сделках с аналогами);
- актуальность рыночной ценовой информации (значимость сравнительного подхода тем выше, чем меньше удалены во времени сделки с аналогами от даты оценки и чем стабильнее рыночные условия были в этом интервале времени);
- степень сопоставимости аналогов с объектом оценки (значимость сравнительного подхода тем выше, чем ближе аналоги по своим существенным характеристикам к объекту оценки и чем меньше корректировок требуется вносить в цены аналогов).

Методы сравнительного подхода основаны на использовании ценовой информации об аналогах (цены сделок и цены предложений). При этом оценщик может использовать ценовую информацию об объекте оценки (цены сделок, цена обязывающего предложения, не допускающего отказа от сделки). Если сведения о совершенных сделках отсутствуют или их недостаточно для определения стоимости объекта оценки, оценщик может использовать цены предложений.

10.3.2 Доходный подход

В соответствии с IFRS 13 доходный подход предполагает преобразование будущих сумм (например, денежных потоков или доходов и расходов) в одну текущую (то есть дисконтированную) величину. Когда используется доходный подход, оценка рыночной стоимости отражает текущие ожидания рынка в отношении указанных будущих сумм.

К данным методам оценки относятся, например, следующие:

- методы, основанные на расчете приведенной стоимости;
- модели определения цены опциона, такие как формула Блэка-Шоулза-Мерттона или биномиальная модель (то есть модель, предусматривающая дискретный подход), которые предусматривают расчет приведенной стоимости и отражают как временную стоимость, так и внутреннюю стоимость соответствующего опциона;
- многопериодная модель избыточной прибыли, которая используется для оценки рыночной стоимости некоторых нематериальных активов.

По российским Федеральным стандартам оценочной деятельности, так же имеется доходный подход.

В соответствии с п. 11 ФСО V **доходный подход** - Доходный подход представляет собой совокупность методов оценки, основанных на определении текущей стоимости ожидаемых будущих денежных потоков от использования объекта оценки. Доходный подход основан на принципе ожидания выгод.

Рассматривая возможность и целесообразность применения доходного подхода, оценщику необходимо учитывать:

- способность объекта приносить доход (значимость доходного подхода выше, если получение дохода от использования объекта соответствует целям приобретения объекта участниками рынка);
- степень неопределенности будущих доходов (значимость доходного подхода тем ниже, чем выше неопределенность, связанная с суммами и сроками поступления будущих доходов от использования объекта).

В рамках доходного подхода применяются различные методы, основанные на прямой капитализации или дисконтировании будущих денежных потоков (доходов). (пункты 14 - 23 ФСО V).

Методы оценки по приведенной стоимости

Приведенная стоимость - это инструмент, используемый для связывания будущих сумм (например, потоков денежных средств или значений стоимости) с существующей суммой с использованием ставки дисконтирования. Определение рыночной стоимости актива или обязательства с использованием метода оценки по приведенной стоимости охватывает все следующие элементы с точки зрения участников рынка на дату оценки:

- оценка будущих потоков денежных средств от оцениваемого актива или

обязательства;

- ожидания в отношении возможных изменений суммы и времени получения потоков денежных средств, представляющих неопределенность, присущую потокам денежных средств;
- временная стоимость денег, представленная ставкой по безрисковым монетарным активам, сроки погашения или сроки действия которых совпадают с периодом, охватываемым потоками денежных средств, и которые не представляют никакой неопределенности в отношении сроков и риска дефолта для их держателя (то есть безрисковая ставка вознаграждения);
- цена, уплачиваемая за принятие неопределенности, присущей потокам денежных средств (то есть премия за риск);
- другие факторы, которые участники рынка приняли бы во внимание в сложившихся обстоятельствах;
- в отношении обязательства, риск невыполнения обязательств, относящийся к данному обязательству, включая собственный кредитный риск предприятия (то есть лица, принявшего на себя обязательство).

Методы оценки по приведенной стоимости отличаются в зависимости от того, как они используют элементы, описанные выше. Однако нижеследующие общие принципы регулируют применение любого метода оценки по приведенной стоимости, используемого для оценки рыночной стоимости:

- потоки денежных средств и ставки дисконтирования должны отражать допущения, которые использовались бы участниками рынка при установлении цены на актив или обязательство;
- для потоков денежных средств и ставок дисконтирования должны учитываться только те факторы, которые относятся к оцениваемому активу или обязательству;
- для того чтобы избежать двойного учета или не упустить влияние факторов риска, ставки дисконтирования должны отражать допущения, совместимые с допущениями, присущими потокам денежных средств. Например, ставка дисконтирования, отражающая неопределенность ожиданий в отношении будущего дефолта, будет приемлемой при использовании предусмотренных договором потоков денежных средств от ссуды (то есть метод корректировки ставки дисконтирования). Та же самая ставка не должна применяться при использовании ожидаемых (то есть взвешенных с учетом вероятности) потоков денежных средств (то есть метод оценки по ожидаемой приведенной стоимости), потому что ожидаемые потоки денежных средств уже отражают допущения о неопределенности в отношении будущего дефолта; вместо этого должна использоваться ставка дисконтирования, соизмеримая с риском, присущим ожидаемым потокам денежных средств;
- допущения в отношении потоков денежных средств и ставок дисконтирования должны быть последовательными между собой. Например, номинальные потоки денежных средств, которые включают эффект инфляции, должны дисконтироваться по ставке, включающей эффект инфляции. Номинальная безрисковая ставка вознаграждения включает эффект инфляции. Фактические потоки денежных средств, исключая эффект инфляции, должны дисконтироваться по ставке, исключая эффект инфляции. Аналогичным образом потоки денежных средств за вычетом налогов

должны дисконтироваться с использованием ставки дисконтирования за вычетом налогов. Потоки денежных средств до уплаты налогов должны дисконтироваться по ставке, совместимой с указанными потоками денежных средств;

- ставки дисконтирования должны учитывать основополагающие экономические факторы, связанные с валютой, в которой выражены потоки денежных средств.

Определение рыночной стоимости с использованием методов оценки по приведенной стоимости осуществляется в условиях неопределенности, потому что используемые потоки денежных средств являются скорее расчетными величинами, нежели известными суммами. Во многих случаях как сумма, так и сроки получения потоков денежных средств являются неопределенными. Даже предусмотренные договором фиксированные суммы, такие как платежи по ссуде, являются неопределенными, если существует риск дефолта.

Метод дисконтированных денежных потоков

Согласно п. 11 Приложения В IFRS 13 метод дисконтированных денежных потоков используется для оценки рыночной стоимости нематериальных активов.

Доходный подход рекомендуется применять, когда существует достоверная информация, позволяющая прогнозировать будущие доходы, которые объект оценки способен приносить, а также связанные с объектом оценки расходы. В рамках доходного подхода применяются различные методы, основанные на дисконтировании денежных потоков и капитализации дохода.

10.3.3 Затратный подход

При затратном подходе отражается сумма, которая потребовалась бы в настоящий момент времени для замены эксплуатационной мощности актива (часто называемая текущей стоимостью замещения).

С позиций участника рынка, являющегося продавцом, цена, которая была бы получена за актив, основана на сумме затрат, которые понесет другой участник рынка, являющийся покупателем, чтобы приобрести или построить замещающий актив, обладающий сопоставимыми функциональными характеристиками, с учетом износа. Причина этого заключается в том, что участник рынка, являющийся покупателем, не стал бы платить за актив больше той суммы, за которую он мог бы найти замещение эксплуатационной мощности данного актива. Понятие износа охватывает физический износ, моральное (технологическое) устаревание и экономическое (внешнее) устаревание и является более широким, чем понятие амортизации для целей финансовой отчетности (распределение исторической стоимости) или налоговых целей (исходя из регламентированных сроков службы активов). Во многих случаях метод текущей стоимости замещения используется для оценки рыночной стоимости материальных активов, которые используются в сочетании с другими активами либо с другими активами и обязательствами.

В соответствии с п. 24 ФСО V затратный подход - Затратный подход представляет собой совокупность методов оценки, основанных на определении затрат, необходимых для воспроизводства или замещения объекта оценки с учетом совокупного обесценения (износа) объекта оценки и (или) его компонентов. Затратный подход основан на принципе замещения.

Рассматривая возможность и целесообразность применения затратного подхода, оценщик должен учитывать:

- возможность для участников рынка создать объект, обладающий такой же полезностью, что и объект оценки, - значимость подхода высокая, когда у участников рынка есть возможность создать объект без значительных юридических ограничений, настолько быстро, что участники рынка не захотят платить значительную премию за возможность немедленного использования оцениваемого актива при его покупке;
- надежность других подходов к оценке объекта - наиболее высока значимость затратного подхода, когда объект не генерирует непосредственно доход и является специализированным, то есть не продается на рынке отдельно от бизнеса или имущественного комплекса, для которого был создан.

В рамках затратного подхода применяются следующие методы:

- метод затрат воспроизводства или затрат замещения;
- метод суммирования стоимости компонентов в составе объекта оценки.

Согласно п. 24 ФСО № 7, затратный подход рекомендуется применять в следующих случаях:

- для оценки объектов недвижимости - земельных участков, застроенных объектами капитального строительства, или объектов капитального строительства, но не их частей, например жилых и нежилых помещений;
- для оценки недвижимости, если она соответствует наиболее эффективному использованию земельного участка как незастроенного, и есть возможность корректной оценки физического износа, а также функционального и внешнего (экономического) устареваний объектов капитального строительства;
- при низкой активности рынка, когда недостаточно данных, необходимых для применения рыночного (сравнительного) и доходного подходов к оценке, а также для оценки недвижимости специального назначения и использования (например, линейных объектов, гидротехнических сооружений, водонапорных башен, насосных станций, котельных, инженерных сетей и другой недвижимости, в отношении которой рыночные данные о сделках и предложениях отсутствуют).

10.4 Выбор подходов и методов оценки объектов оценки

Оценщик считает необходимым ранжировать подходы к оценке объектов оценки по их возможности применения и надежности с точки зрения результатов, которые будут получены при применении каждого из них.

К земельным участкам затратный подход не применим, поскольку земля является ресурсом, который не подлежит воссозданию.

Учитывая вышеизложенное, а также на основании ст. 14 ФЗ-135 «Об оценочной деятельности в РФ», **Оценщик считает не возможным применение затратного подхода для определения справедливой стоимости объекта оценки.**

На основании законодательного акта «Методические рекомендации по определению рыночной стоимости земельных участков», утвержденные Распоряжением Министерства имущественных отношений РФ от 06 марта 2002 года №568-р, Оценщик признал возможным и целесообразным применить метод сравнения продаж в рамках сравнительного подхода для расчета рыночной стоимости объектов оценки, как наиболее достоверного и основанного на актуальных рыночных данных.

При анализе рынка земельных участков и подборе объектов-аналогов в сегменте рынка незастроенных земельных участков, был выявлен ряд предложений к продаже сопоставимых по местоположению, категории земель и разрешенному использованию земельных участков, на базе которых возможно применить метод сравнения продаж сравнительного подхода к оценке прав на земельный участок. Оценщик располагает информацией, позволяющей применить сравнительный подход к оценке стоимости объектов оценки. Учитывая вышеизложенное, **Оценщик счел возможным применить сравнительный подход к оценке стоимости объектов недвижимого имущества.**

Доходный подход применяется, когда существует достоверная информация, позволяющая прогнозировать будущие доходы, которые объект оценки способен приносить, а также связанные с объектом оценки расходы. При применении доходного подхода оценщик определяет величину будущих доходов и расходов и моменты их получения. Оценщик не располагает информацией, позволяющей применить доходный подход к оценке стоимости объектов оценки. Учитывая вышеизложенное, **Оценщик счел не возможным применить доходный подход для расчета справедливой стоимости объекта оценки.**

Вывод: в рамках настоящего Отчета справедливая стоимость объекта оценки была рассчитана в рамках сравнительного подхода.

По мнению Оценщика, применение данного метода позволит получить достоверную информацию о справедливой стоимости оцениваемых объектов.

11 РАСЧЕТ СТОИМОСТИ ОБЪЕКТОВ ОЦЕНКИ СРАВНИТЕЛЬНЫМ ПОДХОДОМ

11.1 Методика расчета

Метод сравнения продаж применяется для оценки застроенных земельных участков, так и незастроенных земельных участков. Условие применения метода - наличие информации о ценах сделок с земельными участками, являющимися аналогами оцениваемого. При отсутствии информации о ценах сделок с земельными участками допускается использование цен предложения (спроса). Процедура метода, следующая:

1. определение элементов, по которым осуществляется сравнение объекта оценки с объектами - аналогами (далее - элементов сравнения);
2. определение по каждому из элементов сравнения характера и степени отличий каждого аналога от оцениваемого земельного участка;
3. определение по каждому из элементов сравнения корректировок цен аналогов, соответствующих характеру и степени отличий каждого аналога от оцениваемого земельного участка;
4. корректировка по каждому из элементов сравнения цен каждого аналога, сглаживающая их отличия от оцениваемого земельного участка;
5. расчет рыночной стоимости земельного участка путем обоснованного обобщения скорректированных цен аналогов.

К элементам сравнения относятся факторы стоимости объекта оценки (факторы, изменение которых влияет на рыночную стоимость объекта оценки) и сложившиеся на рынке характеристики сделок с земельными участками. Наиболее важными факторами стоимости, как правило, являются:

- местоположение и окружение;
- целевое назначение, разрешенное использование, права иных лиц на земельный участок;
- физические характеристики (рельеф, площадь, конфигурация и др.);
- транспортная доступность;
- инфраструктура (наличие или близость инженерных сетей и условия подключения к ним, объекты социальной инфраструктуры и т.п.).

К характеристикам сделок с земельными участками, в том числе, относятся:

- условия финансирования сделок с земельными участками (соотношение собственных и заемных средств, условия предоставления заемных средств);
- условия платежа при совершении сделок с земельными участками (платеж денежными средствами, расчет векселями, взаимозачеты, бартер и т.п.);
- обстоятельства совершения сделки с земельными участками (был ли земельный участок представлен на открытый рынок в форме публичной оферты, аффилированность покупателя и продавца, продажа в условиях банкротства и т.п.);
- изменение цен на земельные участки за период с даты заключения сделки с аналогом до даты проведения оценки.

Характер и степень отличий аналога от оцениваемого земельного участка устанавливаются в разрезе элементов сравнения путем прямого сопоставления каждого аналога с объектом

оценки. При этом предполагается, что сделка с объектом оценки будет совершена исходя из сложившихся на рынке характеристик сделок с земельными участками.

Корректировки цен могут рассчитываться в денежном или процентном выражении. Величины корректировок цен, как правило, определяются прямым попарным сопоставлением цен аналогов, отличающихся друг от друга только по одному элементу сравнения, и определением на базе полученной таким образом информации корректировки по данному элементу сравнения.

11.2 Выбор единиц сравнения

Для выполнения расчетов использовались типичные, сложившиеся на рынке оцениваемых объектов удельные показатели стоимости (единицы сравнения), в частности цена за единицу площади (руб./кв.м.).

11.3 Подбор объектов-аналогов

При сравнительном подходе с использованием метода сравнения продаж, Оценщик опирался на цены сделок и цены предложения (оферты по продаже) земельных участков, сопоставимых с объектом оценки по следующим параметрам:

- продажа права собственности на земельные участки,
- дата предложения (оферты) не позже даты оценки,
- категория земель: земли населенных пунктов, Для объектов жилой застройки, для строительства жилого многоквартирного дома.

При сравнительном подходе с использованием метода количественных корректировок рассматривались цены предложения продаж объектов-аналогов, представленных и опубликованных в средствах массовой информации и Интернете. При проведении оценки учитывался тот факт, что цены сделок обычно ниже цен предложения. На этот фактор вводилась соответствующая корректировка.

Оценщиком был использован материал по продажам сопоставимых объектов их сегмента рынка объекта оценки, собранный в ходе анализа рынка объекта оценки. Ссылки и копии web-страниц с перечнем аналогов объекта оценки представлены в Приложении «Материалы из открытых источников и сети интернет, использованные в процессе оценки» данного Отчета.

Объекты – аналоги использовавшиеся для расчета справедливой стоимости объекты оценки (земельный участок) представлены в таблице ниже.

11.3.1 Объекты - аналоги

№, п./п.	Наименование	Аналог №1	Аналог №2	Аналог №3	Аналог №4	Аналог №5
1	Источник информации*	https://www.avito.ru/	https://samara.cian.ru/	https://www.avito.ru/	https://samara.vsn.ru/	https://samara.cian.ru/
2	Описание	земельный участок	земельный участок	земельный участок	земельный участок	земельный участок
3	Условия прод./предл.	предложение	предложение	предложение	предложение	предложение
4	Дата прод./предл.	Актуально на дату оценки, апрель 2023 года	Актуально на дату оценки, апрель 2023 года	Актуально на дату оценки, апрель 2023 года	Актуально на дату оценки, апрель 2023 года	Актуально на дату оценки, апрель 2023 года
5	Передаваемые права	Собственность	Собственность	Собственность	Собственность	Собственность
6	Условия финансирования	рыночные	рыночные	рыночные	рыночные	рыночные
7	Местоположение	Самарская область, г. Самара, Промышленный район, ул. Воронежская, 25 а	Самарская область, Самара, р-н Кировский, Алма-Атинская ул., 55	Самарская область, г. Самара, Промышленный район, проспект Кирова / ул. Ново-Садовая, б/н	Самарская область, Самара, р-н Октябрьский, ул. Советской Армии, 258	Самарская область, Самара, р-н Промышленный, 9-я просека 5-я линия
8	Кадастровый номер	63:01:0634008:987, 63:01:0634008:988, 63:01:0634008:989, 63:01:0634008:37	Нет данных	Нет данных	Нет данных	63:01:0727001:565
9	Зона ПЗЗ	Ц-2	Ж-4	Ц-3	Ж-4	Ж-4.1
10	Окружающая застройка	Жилая и общественно - деловая застройка	Жилая и общественно - деловая застройка	Жилая и общественно - деловая застройка	Жилая и общественно - деловая застройка	Общественно - деловая и торговая застройка
11	Площадь, кв.м.	1 466,00	6 145,00	1 100,00	1 967,00	1 001,30
12	Стоимость, руб.	20 000 000,00	55 027 800,00	22 500 000,00	29 916 000,00	12 800 000,00
13	Стоимость, руб./кв.м.	13 642,56	8 954,89	20 454,55	15 208,95	12 783,38
14	Передаваемые права	Собственность	собственность	собственность	собственность	собственность
15	Асфальтирование участка	нет	нет	нет	нет	нет

16	Инженерно-геологические условия	рельеф участка ровный, спланированный	рельеф участка ровный, спланированный	рельеф участка ровный, спланированный	рельеф участка ровный, спланированный	рельеф участка ровный, спланированный
17	Категория земель	Земли населенных пунктов	Земли населенных пунктов	Земли населенных пунктов	Земли населенных пунктов	Земли населенных пунктов
18	Разрешенное использование земельного участка	Для объектов общественно-делового значения	Многоэтажная жилая застройка	Для объектов общественно-делового значения	Многоэтажная жилая застройка	Для размещения объектов, характерных для населенных пунктов
19	Наличие коммуникаций	коммуникации по границе участка	коммуникации по границе участка	коммуникации по границе участка	коммуникации по границе участка	коммуникации по границе участка
20	Ссылка на источник	https://www.avito.ru/samara/zemelnye_uchastki/uchastok_15_sot._promnaznacheniya_2477306591	https://samara.cian.ru/sale/commercial/284356406/	https://www.avito.ru/samara/zemelnye_uchastki/uchastok_364_sot._izhs_1896978551	https://samara.vsn.ru/sale-land-lot/agricultural/61143445-23-0-sot-21000000-rub-ul-sovetskoy-armii	https://samara.cian.ru/sale/commercial/265278054/

***Активная ссылка на объявления с объектами-аналогами, подробный адрес расположения, а также скриншоты интернет-страниц находятся в приложении к отчету.**

При наличии расхождений с информацией объявлений (скриншотов), уточненная информация приводится в таблице выше. Оценщик вводит допущение о достоверности информации на основе объявлений (скриншотов).

11.4 Введение корректировок в единицы сравнения объектов-аналогов по элементам сравнения

Имущественные права. Одним из основных ценообразующих факторов является сущность имущественных прав на земельный участок. На рынке земли существует два основных типа данных прав: право аренды и право собственности на земельный участок.

Так как объекты-аналоги на рынке предложений были подобраны с разными правами (собственность, краткосрочная аренда), то необходимо ввести корректировка по данному элементу сравнения.

По данным Справочника оценщика недвижимости-2022, под редакцией Лейфера Л.А., том «Земельные участки».

Рисунок 11-1 Корректировка на передаваемые имущественные права

- Земельные участки под МЖС			
Отношение удельной цены земельных участков в долгосрочной аренде к удельной цене аналогичных участков в собственности	0.88	0.87	0.90
Отношение удельной цены земельных участков в краткосрочной аренде (менее 10 лет) к удельной цене аналогичных участков в собственности	0.80	0.76	0.83

Источник информации: «Справочник оценщика недвижимости – 2022 под редакцией Лейфера Л.А., том «Земельные участки».

Подобранные объекты аналоги передаются в собственность, введение корректировки не требуется.

Условия сделки (корректировка на торг, уторгование). Корректировка по условиям продажи определяется обстоятельствами, при которых продавец и покупатель принимают свои решения относительно продажи или приобретения конкретного объекта недвижимости. В оценочной практике есть такое понятие, как корректировка на уторгование. Она используется в оценке, когда оценка проводится на базе данных не по свершившимся сделкам, а по офортам к продаже или аренде.

По данным «Справочника оценщика недвижимости – 2022» Том «Земельные участки» под редакцией Лейфера Л.А., таблица 110 корректировка составляет:

Для участков под МЖС 3,9-14,1%.

Величина корректировки была принята на уровне минус 9,0% для земельных участков под МЖС как среднее значение.

Рисунок 11-2 Корректировка на уторгование

Таблица 110. Значения скидки на торг на активном рынке (Земельные участки под жилищную застройку (МЖС)) усредненные по городам России. Коллективное мнение оценщиков. Расширенный интервал

№	Категория городов	Среднее значение	Расширенный интервал	
1	Москва	н/д	н/д	н/д
2	Санкт-Петербург	н/д	н/д	н/д
3	города с численностью более 1 млн. чел. (кроме г. Москва и г. Санкт-Петербург)	9.0%	3.9%	14.1%
4	города с населением 500-1000 тыс. чел. и уровнем доходов выше среднего	н/д	н/д	н/д
5	города с населением 500-1000 тыс. чел. и уровнем доходов ниже среднего	8.7%	4.5%	12.8%
6	города с населением до 500 тыс. чел. и уровнем доходов выше среднего	н/д	н/д	н/д
7	города с населением до 500 тыс. чел. и уровнем доходов ниже среднего	11.5%	8.0%	15.0%

Источник информации: «Справочника оценщика недвижимости – 2022» Том «Земельные участки» под редакцией Лейфера Л.А., таблица 110».

Условия финансирования (условия платежа, обстоятельства совершения сделки).

Корректировка по условиям финансирования, условиям платежа, обстоятельствам совершения сделки производится, если данные условия и обстоятельства сделки отличаются от условий финансирования, типичных для данной категории имущества при определении рыночной стоимости. Так как в офертах к продаже и в ценах сделок в открытых источниках обычно не публикуют особенности совершения сделки, расчет стоимости объекта оценки проводился в допущении, что данные особенности типичны для данной категории имущества, поэтому корректировка по данному элементу сравнения не проводилась.

Динамика цен. Рыночные условия постепенно изменяются, и цена, по которой объект выставлен на продажу, может измениться с течением времени. Таким образом, динамика цен на рынке также является ценообразующим фактором для объектов недвижимости.

В настоящее время рынок коммерческой недвижимости достаточно значителен, аналоги были подобраны на дату наиболее близкую к дате оценки. Подобренные объекты – аналоги были размещены к продаже в период с сентября 2022 г. по октябрь 2022 г.

Согласно обзору основных тенденций сегмента рынка объектов оценки существенных изменений на рынке недвижимости данного типа не происходило. Введение корректировки не требуется.

Назначение (категория и разрешенное использование) - один из наиболее весомых ценообразующих факторов.

Аналоги №1,3 расположен в зоне Ц-2,3 – Общественно-деловая зона городского значения; Ц-3 - Общественно-деловая зона районного значения.;

Виды использования недвижимости, которые требуют специального согласования:

- многоквартирные дома свыше 9 этажей в пределах исторической части города,

- гостиницы, дома приема гостей, центры обслуживания туристов,
- заведения среднего специального образования,
- спортзалы, бассейны открытые и закрытые,
- кинотеатры, видеосалоны,
- больницы, госпитали общего типа,
- мастерские по изготовлению мелких изделий по индивидуальным заказам (столярные изделия, изделия художественного литья, кузнечно-кованые изделия),
- торговые центры, выставки товаров в зданиях общей площадью не более 600 кв.м, на участках площадью не более 800 кв.м,
- рынки открытые и закрытые,
- рестораны, бары (с предложением алкогольных напитков),
- офисы, конторы различных организаций, фирм, компаний
- издательства и редакционные офисы,
- компьютерные центры,
- автозаправочные станции.

Объект аналоги №2, №4, №5 расположены в зоне Ж-,4 - Зона многоэтажной жилой застройки 5- 16 этажей:

Основные разрешенные виды использования земельных участков:

- многоквартирные дома 2-9 этажей в пределах исторической части города,

- многоквартирные дома свыше 5 этажей за пределами исторической части города,

- детские сады, иные объекты дошкольного воспитания,
- школы начальные и средние,
- клубы (залы встреч и собраний) многоцелевого и специализированного назначения,
- библиотеки, архивы, информационные центры,
- музеи, выставочные залы,
- спортплощадки,
- аптеки,
- поликлиники,
- пункты первой медицинской помощи,

- почтовые отделения, телефонные и телеграфные станции,
- банно - оздоровительные комплексы,
- предприятия бытового обслуживания, художественные мастерские, мастерские изделий народных промыслов, в отдельностоящем здании общей площадью не более 250 кв.м,
- магазины товаров первой необходимости в отдельно стоящем здании общей площадью не более 300 кв.м,
- кафе, закусочные, столовые (без или с ограниченным ассортиментом алкоголь-ных напитков) в отдельностоящем здании общей площадью не более 250 кв.м,
- индивидуальное обслуживание клиентов в отдельно стоящем здании общей площадью не более 200 кв.м,
- объекты, связанные с отправлением культа.

Виды использования недвижимости, которые требуют специального согласования:

- многоквартирные дома свыше 9 этажей в пределах исторической части города,

- гостиницы, дома приема гостей, центры обслуживания туристов,
- заведения среднего специального образования,
- спортзалы, бассейны открытые и закрытые,
- кинотеатры, видеосалоны,
- больницы, госпитали общего типа,
- мастерские по изготовлению мелких поделок по индивидуальным заказам (столярные изделия, изделия художественного литья, кузнечно-кованые изделия),
- торговые центры, выставки товаров в зданиях общей площадью не более 600 кв.м, на участках площадью не более 800 кв.м,
- рынки открытые и закрытые,
- рестораны, бары (с предложением алкогольных напитков),
- офисы, конторы различных организаций, фирм, компаний
- издательства и редакционные офисы,
- компьютерные центры,
- автозаправочные станции.

Вид разрешенного использования земельного участка устанавливается и изменяется органами местного самоуправления на основании Правил землепользования и застройки (ПЗЗ). Вид разрешенного использования земельного участка выбирается из перечня, установленного ПЗЗ для конкретной территориальной зоны, в границах которой расположены земельные участки. Для смены вида разрешенного использования земельного участка необходимо обратиться в филиал ФГБУ «ФКП Росреестра» по субъекту РФ. Таким образом затраты на изменение вида разрешенного использования являются не существенными.

Учитывая вышеизложенное, Оценщик пришёл к выводу об отсутствии необходимости корректировки назначения объектов – аналогов.

Введение корректировки не требуется.

Местоположение (местонахождение в пределах города).

Данная корректировка вводилась по данным «Справочника оценщика недвижимости – 2020» под редакцией Л.А. Лейфера табл. 66, корректировка рассчитывается по данным коэффициентам:

Таблица (№)

типлая застройка	аналог						
	I	II	III	IV	V	VI	
объект оценки	I	1,00	1,14	1,39	1,32	1,27	1,52
	II	0,68	1,00	1,22	1,16	1,11	1,33
	III	0,72	0,82	1,00	0,95	0,91	1,09
	IV	0,76	0,86	1,06	1,00	0,96	1,15
	V	0,79	0,90	1,10	1,04	1,00	1,20
	VI	0,66	0,75	0,92	0,87	0,84	1,00

Источник информации: «Справочника оценщика недвижимости – 2022» Том «Земельные участки» под редакцией Лейфера Л.А., таблица 66

Где I, II, III, IV, V, VI соответствует типу территориальных зон:

Таблица 7

Типовые зоны в пределах города		код
Культурный и исторический центр	Самый дорогой район: может включать зоны, находящиеся в разных административных районах города	I
Центры административных районов города, зоны гостиничной застройки	Территории близко центров и крупных торговых центров	II
Спальные микрорайоны современной высотной застройки, жилые кварталы	Кварталы застройки после 90-х годов современной высотэтажными зданиями	III
Спальные микрорайоны среднеэтажной застройки	Кварталы застройки до 90х годов среднеэтажными зданиями (5-9 этажей)	IV
Окрестности городов, промзоны	Окрестности городов, районы вокруг крупных предприятий, промзоны, территории старой застройки	V
Районы крупных автомагистралей города	Районы, расположенные вдоль автомобильных магистралей, соединяющих центры административных районов, в т.ч. автомагистраль, по которым автомобили следуют в направлении основных транспортных узлов города	VI

Источник информации: «Справочника оценщика недвижимости – 2018» Том «Земельные участки» под редакцией Лейфера Л.А., таблица 7.

Расчет корректировки и типы территориальных зон расположения объекта оценки и объектов – аналогов представлены в таблице «11.5.1 Расчет удельной стоимости объектов оценки».

Площадь. Данная корректировка, позволяет учитывать изменение стоимости единицы площади в зависимости от общей площади объекта.

Данная корректировка вводилась по данным «Справочника оценщика недвижимости – 2022» под редакцией Л.А. Лейфера таблица 32, корректировки на площадь для объектов производится по матричным коэффициентам:

Корректирующие коэффициенты на фактор масштаба для земельных участков, усредненные данные по России

Таблица 30

Земельные участки. Данные, усредненные по России?

Площадь, сот.	аналог										
	0- 50	50- 100	100- 200	200- 300	300- 400	400- 500	500- 600	600- 700	700- 800	800- 900	900- 1000
0-50	1,00	1,21	1,36	1,48	1,57	1,66	1,69	1,74	1,78	1,82	1,86
50-100	0,93	1,03	1,12	1,22	1,30	1,38	1,40	1,44	1,48	1,51	1,54
100-200	0,74	0,83	1,00	1,09	1,15	1,21	1,25	1,29	1,31	1,34	1,37
200-300	0,68	0,81	0,92	1,00	1,05	1,11	1,14	1,15	1,21	1,23	1,25
300-400	0,64	0,77	0,87	0,94	1,00	1,04	1,08	1,11	1,14	1,16	1,19
400-500	0,61	0,74	0,85	0,90	0,95	1,00	1,03	1,05	1,09	1,11	1,14
500-600	0,59	0,71	0,80	0,87	0,93	0,97	1,00	1,03	1,05	1,06	1,10
600-700	0,57	0,69	0,76	0,85	0,90	0,94	0,97	1,00	1,02	1,05	1,07
700-800	0,56	0,68	0,76	0,83	0,89	0,92	0,95	0,99	1,00	1,02	1,04
800-900	0,55	0,66	0,74	0,81	0,86	0,90	0,93	0,96	0,99	1,00	1,02
900-1000	0,54	0,65	0,73	0,80	0,84	0,88	0,91	0,94	0,96	0,98	1,00

Источник информации: «Справочника оценщика недвижимости – 2022» Том «Земельные участки» под редакцией Лейфера Л.А., табл. 30.

В соответствии с рекомендациями по применению Справочника: «при оценке объектов, находящихся в категориях по которым отсутствуют конкретные данные, мы рекомендуем пользоваться обобщенными данными по РФ в целом.»

Наличие инженерно-коммуникационных систем. Наличие подведенных на участок инженерных коммуникаций является важным ценообразующим фактором для земельного рынка, так как подведение данных коммуникаций требует существенных временных и финансовых затрат.

Так как объект оценки и подобранные объекты-аналоги не имеют фактического подключения к различным инженерно-коммуникационным сетям, то введение корректировка по данному элементу сравнения не требуется.

11.5 Определение стоимости объектов оценки

Далее был произведен расчет рыночной удельной стоимости объектов оценки сравнительным подходом методом сравнения продаж. Данный расчет представлен в таблице ниже.

Согласование (взвешивание) скорректированных значений единиц сравнения аналогов, было осуществлено на основании удельных весов, рассчитанных на базе количества внесенных корректировок.

В рамках данного отчёта коэффициент вариации характеризует относительную меру отклонения скорректированных цен объектов - аналогов от среднего арифметического. Чем больше значение коэффициента вариации, тем относительно больший разброс и меньшая выравненность скорректированных значений стоимостей объектов - аналогов.

Коэффициент вариации вычисляется по формуле:

$$v = \frac{S_n}{\bar{x}}, \text{ где}$$

S_n – среднее квадратичное отклонение;

\bar{x} - среднее арифметическое показателей выборки.

Если значение коэффициента вариации не превышает 33%, то гипотеза о нормальности распределения данных выборки подтверждается¹.

¹ Источник информации – статья «О повышении достоверности оценки рыночной стоимости методом сравнительного анализа», авторы - Анисимова Ирина Николаевна, Баринов Николай Петрович, Грибовский Сергей Викторович. Опубликовано: Вопросы оценки. Профессиональный научно-практический журнал. №1, 2002, М.: РОО, 2002, с.2-10.

11.5.1 Расчет удельной стоимости объектов оценки

№	Критерии сравнения	Объект оценки	Аналог 1	Аналог 2	Аналог 3	Аналог 4	Аналог 5
1	Адрес местонахождения	Самарская область, г. Самара, Октябрьский район, ул. Ново-Садовая, участок № 162А	Самарская область, г. Самара, Промышленный район, ул. Воронежская, 25 а	Самарская область, Самара, р-н Кировский, Алма-Атинская ул., 55	Самарская область, г. Самара, Промышленный район, проспект Кирова / ул. Ново-Садовая, б/н	Самарская область, Самара, р-н Октябрьский, ул. Советской Армии, 258	Самарская область, Самара, р-н Промышленный, 9-я просека 5-я линия
2	Цена предложения по объявлению, руб.		20 000 000	55 027 800	22 500 000	29 916 000	12 800 000
3	Наличие улучшений на земельном участке	нет	нет	нет	нет	нет	нет
4	Площадь объекта, кв.м	9 314,00	1 466,00	6 145,00	1 100,00	1 967,00	1 001
5	Цена предложения по объявлению, руб./кв.м		13 642,56	8 954,89	20 454,55	15 208,95	12 787,21
6	Среднее значение, руб./кв.м		14 209,63				
7	Коэффициент вариации		29,43%				
7	Имущественные права	собственность	Собственность	Собственность	Собственность	Собственность	Собственность
	Корректировка		0,00%	0,00%	0,00%	0,00%	0,00%
	Корректировка ед. цены		0,00	0,00	0,00	0,00	0,00
	Скорректированная ед. цена		13 642,56	8 954,89	20 454,55	15 209,0	12 787,2
8	Условия сделки (корректировка на торг)	цена сделки	цена предложения	цена предложения	цена предложения	цена предложения	цена предложения

	Корректировка		-9,00%	-9,00%	-9,00%	-9,00%	-9,00%
	Корректировка ед. цены		-1 227,83	-805,94	-1 840,91	-1 368,81	-1 150,85
	Скорректированная ед. цена		12 414,73	8 148,95	18 613,64	13 840,2	11 636,4
9	Условия финансирования (условия сделки)	типичные, рыночные	типичные, рыночные	типичные, рыночные	типичные, рыночные	типичные, рыночные	типичные, рыночные
	Корректировка		0,00%	0,00%	0,00%	0,00%	0,00%
	Корректировка ед. цены		0,00	0,00	0,00	0,00	0,00
	Скорректированная ед. цена		12 414,73	8 148,95	18 613,64	13 840,20	11 636,40
10	Динамика сделок (корректировка на дату оценки)	07 апреля 2023 года	Актуально на дату оценки, апрель 2023 года	Актуально на дату оценки, апрель 2023 года	Актуально на дату оценки, апрель 2023 года	Актуально на дату оценки, апрель 2023 года	Актуально на дату оценки, апрель 2023 года
	Корректировка		0,00%	0,00%	0,00%	0,00%	0,00%
	Корректировка ед. цены		0,00	0,00	0,00	0,00	0,00
	Скорректированная ед. цена		12 414,73	8 148,95	18 613,64	13 840,2	11 636,4
11	Назначение (категория земель, вид разрешенного использования)	земли населенных пунктов	земли населенных пунктов	земли населенных пунктов	земли населенных пунктов	земли населенных пунктов	земли населенных пунктов
	Вид разрешенного использования	Многоквартирные дома свыше 3-х этажей со встроенными помещениями нежилого использования на нижних этажах, для многоквартирной застройки	Для объектов общественно-делового значения	Многоэтажная жилая застройка	Для объектов общественно-делового значения	Многоэтажная жилая застройка	Для размещения объектов, характерных для населенных пунктов
	Корректировка		0,00%	0,00%	0,00%	0,00%	0,00%

	Корректировка ед. цены		0,00	0,00	0,00	0,00	0,00
	Скорректированная ед. цена		12 414,73	8 148,95	18 613,64	13 840,2	11 636,4
12	Местоположение (местонахождение в пределах города)	Самарская область, г. Самара, Октябрьский район, ул. Ново-Садовая, участок № 162А	Самарская область, г. Самара, Промышленный район, ул. Воронежская, 25 а	Самарская область, Самара, р-н Кировский, Алма-Атинская ул., 55	Самарская область, г. Самара, Промышленный район, проспект Кирова / ул. Ново-Садовая, б/н	Самарская область, Самара, р-н Октябрьский, ул. Советской Армии, 258	Самарская область, Самара, р-н Промышленный, 9-я просека 5-я линия
	Местоположение (местонахождение в пределах города)	Культурный и исторический центр, Самый дорогой район; может включать зоны, находящиеся в разных административных районах города (I)	Центры административных районов города, зоны точечной застройки, Территории бизнес центров и крупных торговых центров	Центры административных районов города, зоны точечной застройки, Территории бизнес центров и крупных торговых центров	Центры административных районов города, зоны точечной застройки, Территории бизнес центров и крупных торговых центров	Центры административных районов города, зоны точечной застройки, Территории бизнес центров и крупных торговых центров	Центры административных районов города, зоны точечной застройки, Территории бизнес центров и крупных торговых центров
	Значение коэффициента корректировки		1,14	1,14	1,14	1,14	1,14
	Корректировка		14,00%	14,00%	14,00%	14,00%	14,00%
	Корректировка ед. цены		1 738,06	1 140,85	2 605,91	1 937,63	1 629,10
	Скорректированная ед. цена		14 152,79	9 289,80	21 219,55	15 777,83	13 265,50
13	Транспортная доступность	асфальтированная дорога	асфальтированная дорога	асфальтированная дорога	асфальтированная дорога	асфальтированная дорога	асфальтированная дорога
	Корректировка		0,00%	0,00%	0,00%	0,00%	0,00%
	Корректировка ед. цены		0,00	0,00	0,00	0,00	0,00
	Скорректированная ед. цена		14 152,79	9 289,80	21 219,55	15 777,8	13 265,5
14	Площадь, кв.м	9 314,00	1 466,00	6 145,00	1 100,00	1 967,00	1 001,00
	Корректировка		-17,00%	0,00%	-17,00%	-17,00%	-17,00%

	Корректировка ед. цены		-2 405,97	0,00	-3 607,32	-2 682,23	-2 255,14
	Скорректированная ед. цена		11 746,82	9 289,80	17 612,23	13 095,57	11 010,36
15	Наличие инженерных коммуникаций	доступны все центральные коммуникации, фактического подключения нет	доступны все центральные коммуникации, фактического подключения нет	доступны все центральные коммуникации, фактического подключения нет	доступны все центральные коммуникации, фактического подключения нет	доступны все центральные коммуникации, фактического подключения нет	доступны все центральные коммуникации, фактического подключения нет
	Корректировка		0,00%	0,00%	0,00%	0,00%	0,00%
	Корректировка ед. цены		0,00	0,00	0,00	0,0	0,0
	Скорректированная ед. цена		11 746,82	9 289,80	17 612,23	13 095,6	11 010,4
16	Инженерно-геологические условия	Рельеф участка ровный, спланированный	рельеф участка ровный, спланированный	рельеф участка ровный, спланированный	рельеф участка ровный, спланированный	рельеф участка ровный, спланированный	рельеф участка ровный, спланированный
	Корректировка		0,00%	0,00%	0,00%	0,00%	0,00%
	Корректировка ед. цены		0,00	0,00	0,00	0,0	0,0
	Скорректированная ед. цена		11 746,82	9 289,80	17 612,23	13 095,6	11 010,4
	Скорректированная ед. цена		11 746,82	9 289,80	17 612,23	13 095,6	11 010,4
	Среднее значение, руб./кв.м		12 550,97				
17	Коэффициент вариации		25,06%				
18	Число внесенных корректировок	14,00	3	2	3	3	3
19	Абсолютная величина внесенных корректировок		-1 895,74	334,91	-2 842,32	-2 113,4	-1 776,8

20	Относительная величина внесенных корректировок		-13,90%	3,74%	-13,90%	-13,90%	-13,90%
		1,00	0,214	0,143	0,214	0,214	0,214
		25,69	4,673	6,993	4,673	4,673	4,673
21	Удельный вес	1,00	0,182	0,272	0,182	0,182	0,182
22	Удельная стоимость		2 137,92	2 526,83	3 205,43	2 383,40	2 003,89
23	Скорректированная стоимость земельного участка (НДС не облагается), руб./кв.м	12 257,47					
24	Стоимость земельного участка по сравнительному подходу (НДС не облагается), руб.	114 166 075,58					

Источник информации: расчет Оценщика

Полученное значение коэффициента вариации составляет **25,06%**. Причины значительного коэффициента вариации:

- малое количество объявлений из сегмента участков коммерческой недвижимости Самары;
- не типичность объекта оценки для данного сегмента рынка;

Предельное значение коэффициента вариации составляет 33,00% на основании статьи «О повышении достоверности оценки рыночной стоимости методом сравнительного анализа», авторы - Анисимова Ирина Николаевна, Баринов Николай Петрович, Грибовский Сергей Викторович. Опубликовано: Вопросы оценки. Профессиональный научно-практический журнал. №1, 2002, М.: РОО, 2002, с.2-10.

На основании вышеизложенного можно сделать вывод о допустимости использования результатов расчёта для определения итогового значения справедливой стоимости.

11.5.2 Стоимость земельного участка по сравнительному подходу:

№ п/п	Объект права	Площадь (кв. м.)	Удельный показатель стоимости, руб./кв.м.	Справедливая стоимость по сравн. подходу, руб.
1	Земельный участок	9 314,00	12 257,4700	114 166 075,58
	Итого:	9 314,00		114 166 075,58

Источник информации: расчет Оценщика

11.5.3 Расчет стоимости объектов оценки

№	Объект права	Кадастровый номер	Площадь (кв. м.)	Адрес	Справедливая стоимость, руб.	Справедливая стоимость округленно, руб.
1	Земельный участок	63:01:0637006:408	9 314,00	Самарская область, г. Самара, Октябрьский район, ул. Ново-Садовая, участок № 162А	114 166 075,58	114 166 000,00
	Итого:		9 314,00			114 166 000,00

Источник информации: расчет Оценщика

12 СОГЛАСОВАНИЕ РЕЗУЛЬТАТОВ ОЦЕНКИ

Для определения справедливой стоимости объектов оценки был использован метод сравнения продаж в рамках сравнительного подхода, от использования затратного и доходного подходов в Отчете представлен обоснованный отказ.

Так как в оценке был использован один подход, его результатам был присвоен удельный вес 1,00.

Таблица 12-1 Расчет итоговой согласованной стоимости объектов оценки

№	Наименование объекта оценки	Кадастровый номер объекта	Общая площадь объекта, кв.м	Стоимость по сравнительному подходу (НДС не облагается), руб.	Стоимость по затратному подходу (НДС не облагается), руб.	Согласованная справедливая стоимость (НДС не облагается) округленно, руб.
1	Земельный участок	63:01:0637006:408	9 314,00	114 166 000,00	не применялся	114 166 000,00
	Итого:		9 314,00			114 166 000,00


Источник информации: расчет Оценщика

Таким образом, итоговая согласованная справедливая стоимость объектов оценки по состоянию на дату оценки 07 апреля 2023 года округленно составляет:

114 166 000,00 руб. (Сто четырнадцать миллионов сто шестьдесят шесть тысяч рублей 00 копеек) (НДС не облагается)

Оценщик

Генеральный директор
ООО «ОКБС»

 /В.Д. Филатов/
 /В.Д. Филатов/

07 апреля 2023 года

13 ЗАКЛЮЧЕНИЕ О СТОИМОСТИ ОБЪЕКТОВ ОЦЕНКИ

В соответствии с Договором № 800-105-0316 от 09 марта 2016 г. и Дополнительным соглашением №40 от 22 марта 2023 года, заключенным между ООО «УК ПРОМСВЯЗЬ» Д.У. ЗПИФ рентный «Первый Рентный» (Заказчик) и ООО «ОКБС» (Исполнитель), Оценщик Исполнителя провел оценку справедливой стоимости объектов оценки – недвижимого имущества (Земельный участок общей площадью 9 314,00 кв.м. с кадастровым номером: 63:01:0637006:408).

Оценка проведена по состоянию на 07 апреля 2023 года и представлена в Отчете об оценке №800-105-40-0423-04 от 22 марта 2023 года.

Оценка проведена, а Отчет составлен в соответствии с требованиями Федерального закона от 29.07.1998 года №135-ФЗ «Об оценочной деятельности в Российской Федерации», Федеральных стандартов оценки: ФСО I, ФСО II, ФСО №III, ФСО IV, ФСО V, ФСО VI, ФСО №7 утвержденных Приказами Минэкономразвития России от 14.04.2022 г., 25.09.2014 г., №№200, 611 (соответственно) и Свода Стандартов СРО НП «Саморегулируемая организация Ассоциация Российских Магистров Оценки».

Информация, характеризующая объект оценки, методики расчётов, выводы, все основные предположения оценки, а так же иная информация, использованная в процессе определения стоимости оцениваемого объекта, представлена в соответствующих разделах Отчёта. Отдельные части настоящего Отчёта не могут трактоваться отдельно, а только в связи с полным текстом прилагаемого документа с учетом всех содержащихся в нем допущений и ограничений.


В результате проведенного анализа и расчетов Оценщик свидетельствует, что справедливая стоимость объектов оценки по состоянию на дату проведения оценки 07 апреля 2023 года составляет (НДС не облагается) округленно:

114 166 000,00 руб. (Сто четырнадцать миллионов сто шестьдесят шесть тысяч рублей 00 копеек) (НДС не облагается)¹

В том числе:

№	Объект права	Кадастровый номер	Площадь (кв. м.)	Справедливая стоимость округленно, руб.
1	Земельный участок	63:01:0637006:408	9 314,00	114 166 000,00
	Итого:			114 166 000,00

Оценщик

 /В.Д. Филатов/

¹ Вспышка нового коронавируса (COVID -19) была объявлена "глобальной пандемией" Всемирной организацией здравоохранения 11 марта 2020 года; Коронавирусная пандемия вызывает значительную степень неопределенности на рынках капитала и может оказать влияние на стоимость недвижимости в зависимости от продолжительности и тяжести кризиса. Справедливая стоимость может измениться значительно и неожиданно в течение относительно короткого периода времени (в том числе в результате факторов, которые не могли быть известны Оценщику на дату проведения оценки);

14 ПЕРЕЧЕНЬ ИСПОЛЬЗУЕМЫХ ДАННЫХ, ДОКУМЕНТОВ И МАТЕРИАЛОВ.

14.1 Перечень методической литературы

- Справочника оценщика недвижимости – 2022» под редакцией Л.А. Лейфера
- Сборник рыночных корректировок «СРК-2022» под редакцией Е.Е. Яскевича
- Оценка недвижимости: Учебник/Под ред. А. Г. Грязновой, М. А. Федотовой. - М.:Финансы и статистика, 2008;
- Тарасевич Е.И. «Методы оценки недвижимости». Технобалт, 1995;
- Фридман Дж., Ордуэй Ник. «Анализ и оценка приносящей доход недвижимости». Дело. 1998;
- Каминский А.В., Страхов Ю.И., Трейгер Е.М. «Анализ практики оценки недвижимости» Учебник. Международная академия оценки и консалтинга, 2004.

14.2 Перечень источников внешней информации

- Данные информационного агентства АК&М <http://www.akm.ru>.
- Министерство экономического развития и торговли России www.economy.gov.ru.
- Институт экономики переходного периода <http://www.iet.ru>.
- Центр макроэкономического планирования www.forecast.ru.
- Федеральный комитет по статистике РФ <http://www.gks.ru>.
- Концепция долгосрочного социально-экономического развития Российской Федерации до 2030г.
- www.gks.ru (Росстат).
- www.infostat.ru (Статистика России).
- Сценарные условия, основные параметры прогноза социально-экономического развития Российской Федерации и предельные уровни цен (тарифов) на услуги компаний инфраструктурного сектора (<http://economy.gov.ru/minec/about/structure/depmacro/>).

15 ДОКУМЕНТАЦИЯ

**ФЕДЕРАЛЬНАЯ СЛУЖБА
ГОСУДАРСТВЕННОЙ РЕГИСТРАЦИИ,
КАДАСТРА И КАРТОГРАФИИ
(РОСРЕЕСТР)**

Чистопрудный бульвар, д. 6/19, стр.1, Москва, 101000

тел. (495) 917-15-24, факс (495) 983-40-22

e-mail: rosreestr@rosreestr.ru, <http://www.rosreestr.gov.ru>

20.03.2023 № 07-01420/23

на № _____ б/н _____ от 15.03.2023

Генеральному директору
ООО «Оценочно-Консалтинговые
Бизнес Системы»

Филатову В.Д.

mail-site@okbs.ru

ВЫПИСКА

из единого государственного реестра саморегулируемых организаций оценщиков

Полное наименование некоммерческой организации	Некоммерческое партнерство «САМОРЕГУЛИРУЕМАЯ ОРГАНИЗАЦИЯ АССОЦИАЦИИ РОССИЙСКИХ МАГИСТРОВ ОЦЕНКИ»
Официальное сокращенное наименование некоммерческой организации	НП «АРМО»
Место нахождения некоммерческой организации	115280, г. Москва, ул. Ленинская Слобода, д. 19
Руководитель некоммерческой организации (единоличный исполнительный орган)	Генеральный директор - Петровская Елена Владимировна
Дата включения сведений о некоммерческой организации в единый государственный реестр саморегулируемых организаций оценщиков	04.07.2007
Номер некоммерческой организации в едином государственном реестре саморегулируемых организаций оценщиков	0002

Начальник Управления
по контролю и надзору в сфере
саморегулируемых организаций



М.Г. Соколова

Авдеева Софья Михайловна
(495) 531-08-00 (13-06)

ВЫПИСКА ИЗ РЕЕСТРА САМОРЕГУЛИРУЕМОЙ ОРГАНИЗАЦИИ ОЦЕНЩИКОВ

17.01.2023 №22-01/23

Настоящая выписка из реестра членов саморегулируемой организации оценщиков выдана по заявлению

ООО "ОКБС"

(Ф.И.О. заявителя или полное наименование организации)

о том, что Филатов Владимир Дмитриевич

(Ф.И.О. оценщика)

является членом Некоммерческого партнерства «САМОРЕГУЛИРУЕМАЯ ОРГАНИЗАЦИЯ

АССОЦИАЦИИ РОССИЙСКИХ МАГИСТРОВ ОЦЕНКИ» и включен (а) в реестр оценщиков

26.05.2008 г. за регистрационным № 1334

(сведения о наличии членства в саморегулируемой организации оценщиков)

Право осуществление оценочной деятельности не приостановлено

(сведения о приостановлении права осуществления оценочной деятельности)

Номер 032133-2 от 03.12.2021 по направлению «Оценка движимого имущества», срок действия до 03.12.2024

Номер 018740-1 от 29.03.2021 по направлению «Оценка недвижимости», срок действия до 29.03.2024

Номер 018828-3 от 09.04.2021 по направлению «Оценка бизнеса», срок действия до 09.04.2024

Номер 007079-3 от 26.03.2018 по направлению «Оценка бизнеса», срок действия до 26.03.2021

Номер 002174-1 от 19.01.2018 по направлению «Оценка недвижимости», срок действия до 19.01.2021

Номер 015307-2 от 19.10.2018 по направлению «Оценка движимого имущества», срок действия до 19.10.2021

(сведения о квалификационном аттестате в области оценочной деятельности с указанием направления оценочной деятельности)

- наличие/отсутствие дисциплинарных взысканий за последние два года – отсутствуют

(иные запрошенные заинтересованным лицом сведения, содержащиеся в реестре членов саморегулируемой организации оценщиков)

Данные сведения предоставлены по состоянию на 17.01.2023

Дата составления выписки 17.01.2023

Руководитель Департамента единого реестра и
контроля



ВЫПИСКА ИЗ РЕЕСТРА САМОРЕГУЛИРУЕМОЙ ОРГАНИЗАЦИИ ОЦЕНЩИКОВ

17.01.2023 №21-01/23

Настоящая выписка из реестра членов саморегулируемой организации оценщиков выдана по заявлению

ООО "ОКБС"

(Ф.И.О. заявителя или полное наименование организации)

о том, что Муратов Алексей Сергеевич

(Ф.И.О. оценщика)

является членом Некоммерческого партнерства «САМОРЕГУЛИРУЕМАЯ ОРГАНИЗАЦИЯ

АССОЦИАЦИИ РОССИЙСКИХ МАГИСТРОВ ОЦЕНКИ» и включен (а) в реестр оценщиков

29.06.2017 г. за регистрационным № 2080

(сведения о наличии членства в саморегулируемой организации оценщиков)

Право осуществление оценочной деятельности не приостановлено

(сведения о приостановлении права осуществления оценочной деятельности)

Номер 018742-3 от 29.03.2021 по направлению «Оценка бизнеса», срок действия до 29.03.2024

Номер 012898-2 от 04.06.2018 по направлению «Оценка движимого имущества», срок действия до 04.06.2021

Номер 007081-3 от 26.03.2018 по направлению «Оценка бизнеса», срок действия до 26.03.2021

Номер 022003-1 от 18.06.2021 по направлению «Оценка недвижимости», срок действия до 18.06.2024

Номер 002176-1 от 19.01.2018 по направлению «Оценка недвижимости», срок действия до 19.01.2021

Номер 032134-2 от 03.12.2021 по направлению «Оценка движимого имущества», срок действия до 03.12.2024

(сведения о квалификационном аттестате в области оценочной деятельности с указанием направления оценочной деятельности)

- наличие/отсутствие дисциплинарных взысканий за последние два года – отсутствуют

(иные запрошенные заинтересованным лицом сведения, содержащиеся в реестре членов саморегулируемой организации оценщиков)

Данные сведения предоставлены по состоянию на 17.01.2023

Дата составления выписки 17.01.2023

Руководитель Департамента единого реестра и
контроля





САМОРЕГУЛИРУЕМАЯ
ОРГАНИЗАЦИЯ
ОЦЕНЩИКОВ

www.samoocen.ru



СВИДЕТЕЛЬСТВО О ЧЛЕНСТВЕ В САМОРЕГУЛИРУЕМОЙ ОРГАНИЗАЦИИ ОЦЕНЩИКОВ

Некоммерческое партнерство «САМОРЕГУЛИРУЕМАЯ ОРГАНИЗАЦИЯ АССОЦИИРОВАННЫХ РОССИЙСКИХ МАГИСТРОВ ОЦЕНЩИКОВ» включена в Единый государственный реестр саморегулируемых организаций оценщиков 4 июля 2007 года № 0002

Филатов Владимир Дмитриевич

ИНН 772975339166

НОМЕР СВИДЕТЕЛЬСТВА

3394-22

ДАТА ВЫДАЧИ

15.06.2023

Срок действия настоящего
свидетельства 3 года

Является членом НП «АРМО», включен (а) в реестр членов 26.05.2008, регистрационный номер 1334 и на основании Федерального закона №135-ФЗ от 29.07.1998 г. «Об оценочной деятельности в Российской Федерации» может осуществлять оценочную деятельность самостоятельно, занимаясь частной практикой, а также на основании трудового договора между оценщиком и юридическим лицом, которое соответствует условиям, установленным федеральным законодательством, по направлениям, указанным в квалификационном аттестате.

Сведения о квалификационных аттестатах

Номер 0321-33-2 от 03.12.2021 по направлению «Оценка движимого имущества», срок действия до 03.12.2024

Номер 018926-3 от 09.04.2021 по направлению «Оценка бизнеса», срок действия до 09.04.2024

Номер 018740-1 от 29.03.2021 по направлению «Оценка недвижимости», срок действия до 29.03.2024



ПРИМЕЧАНИЕ:

Национальный стандарт



Генеральный директор
НП «АРМО»
Е.В. Петровская





САМОРЕГУЛИРУЕМАЯ
ОРГАНИЗАЦИЯ
ОЦЕНЩИКОВ



СВИДЕТЕЛЬСТВО О ЧЛЕНСТВЕ В САМОРЕГУЛИРУЕМОЙ ОРГАНИЗАЦИИ ОЦЕНЩИКОВ

Некоммерческое партнерство «САМОРЕГУЛИРУЕМАЯ ОРГАНИЗАЦИЯ АССОЦИАЦИИ РОССИЙСКИХ МАГИСТРОВ ОЦЕНЩИКОВ» включено в Единый государственный реестр саморегулируемых организаций оценщиков 4 июля 2017 года № 0002.

Муратов Алексей Сергеевич

ИНН 503220180479

НОМЕР СВИДЕТЕЛЬСТВА

3395-22

ДАТА ВЫДАЧИ

15.06.2022

Срок действия настоящего
свидетельства 3 года

Является членом НП «АРМО», включен (а) в реестр членов 29.06.2017, регистрационный номер 2080 и на основании Федерального закона №135-ФЗ от 29.07.1998 г. «Об оценочной деятельности в Российской Федерации» может осуществлять оценочную деятельность самостоятельно, занимаясь частной практикой, а также на основании трудового договора между оценщиком и юридическим лицом, которое соответствует условиям, установленным федеральным законодательством, по направлениям, указанным в квалификационном аттестате.

Сведения о квалификационных аттестатах

Номер 032134-3 от 03.12.2021 по направлению «Оценка движимого имущества», срок действия до 03.12.2024.

Номер 022003-1 от 18.06.2021 по направлению «Оценка недвижимости», срок действия до 18.06.2024.

Номер 016742-3 от 29.03.2021 по направлению «Оценка бизнеса», срок действия до 29.03.2024.



ПРИМЕЧАНИЕ:



Генеральный директор
НП «АРМО»
Е.В. Петровская





**ДОГОВОР
СТРАХОВАНИЯ ОТВЕТСТВЕННОСТИ ПРИ ОСУЩЕСТВЛЕНИИ ОЦЕНОЧНОЙ
ДЕЯТЕЛЬНОСТИ**

№ 433-083331/21 от «02» сентября 2021

Россия, г. Москва

1. СТРАХОВАТЕЛЬ:

1.1. Общество с ограниченной ответственностью «Омником-Консалтинговые Бизнес Системы»
Россия, 105082, Москва Город, ул. Бауманская, 49, стр.5
ИНН 7701951014
Телефон: 8 499-502-82-03, факс: 8 499-502-82-03

2. СТРАХОВЩИК:

2.1. Страховое публичное акционерное общество «Ингосстрах»
Россия, Москва, ул. Петликова, 12 стр.2
Лицензия Центрального банка Российской Федерации СЛ № 0928 от 23.09.2015 г.

**3. ПЕРИОД СТРАХОВАНИЯ
(СРОК ДЕЙСТВИЯ
ДОГОВОРА СТРАХОВАНИЯ):**

3.1. С «25» сентября 2021 года по «24» сентября 2024 года, обе даты включительно, при условии оплаты страховой премии в порядке, предусмотренном настоящим Договором.
3.2. Настоящий Договор покрывает требования, заявленные Страхователем Страховщику по наступившим страховым случаям в течение срока действия настоящего Договора, как в течение Периода страхования, так и в течение срока исковой давности (3 года), установленного законодательством Российской Федерации для договоров страхования ответственности. При этом непреднамеренные ошибки и упущения Страхователя, приведшие к предъявлению требований (имущественной претензии), могут быть совершены Страхователем (оценщиками, заключившими со Страхователем трудовой договор), как в течение Периода страхования, так и в течение Ретроактивного периода, установленного по настоящему Договору.

**4. СТРАХОВАЯ СУММА
(ЛИМИТ
ОТВЕТСТВЕННОСТИ,
ФРАНШИЗА):**

4.1. Страховая сумма (лимит ответственности) по настоящему Договору по каждому страховому случаю (в соответствии с п.8.1. настоящего Договора) устанавливается в размере **60 000 000 (Шестьдесят миллионов) рублей**.
4.2. Страховая сумма (Лимит ответственности) по настоящему Договору по возмещению расходов на защиту (в соответствии с п.8.2. настоящего Договора) устанавливается в размере **100 000 (Сто тысяч) рублей**.
4.3. Франшиза по настоящему Договору не устанавливается.

5. СТРАХОВАЯ ПРЕМИЯ:

5.1. Страховая премия устанавливается в размере **200 000 (Двести тысяч) рублей** за период страхования. Оплата страховой премии производится пятью равными платежами в соответствии с выставленным счетами в следующие сроки:
- первый платеж - в размере **40 000,- (Сорок тысяч) рублей** в срок по **10.10.2021 г.**
- второй платеж - в размере **40 000,- (Сорок тысяч) рублей** в срок по **10.10.2022 г.**
- третий платеж - в размере **40 000,- (Сорок тысяч) рублей** в срок по **10.10.2023 г.**
- четвертый платеж - в размере **40 000,- (Сорок тысяч) рублей** в срок по **10.10.2024 г.**
- пятый платеж - в размере **40 000,- (Сорок тысяч) рублей** в срок по **10.10.2025 г.**
5.2. При неуплате первого платежа страховой премии в срок, установленный в настоящем Договоре как дата уплаты страховой премии, настоящий Договор считается не вступившим в силу и не влечет каких-либо правовых последствий для его сторон.
В случае неуплаты второго или последующих платежей страховых премий в срок, установленный настоящим Договором, Страховщик вправе прекратить настоящий Договор в одностороннем порядке, направив Страхователю письменное уведомление. Моментом прекращения настоящего Договора является дата окончания оплаченного страхового периода. Страховщик освобождается от обязанности осуществлять страховую выплату в отношении случаев, произошедших с указанного момента прекращения настоящего Договора.
Оплаченным страховым периодом является часть предусмотренного настоящим Договором срока страхования, пропорциональная отношению оплаченной премии ко всей премии, причитающейся по настоящему Договору.

**6. РЕТРОАКТИВНЫЙ
ПЕРИОД:**

6.1. Страховая защита по настоящему Договору распространяется на требования (имущественные претензии), связанные с непреднамеренными ошибками и упущениями, допущенными Страхователем (оценщиками, заключившими со Страхователем трудовой договор) после «25» сентября 2012 года.

7. УСЛОВИЯ СТРАХОВАНИЯ:

7.1. Настоящий Договор заключен и действует в соответствии с Правилами страхования ответственности (оценщиков от 06.03.2019 г. (далее – Правила страхования). Перечисленные в настоящем пункте Правила страхования прилагаются к настоящему Договору и являются его неотъемлемой частью. Подписывая настоящий Договор, Страхователь подтверждает, что он Правила страхования получил, полностью проинформирован об условиях страхования, все условия прочитаны. Правила ему разъяснены и понятны.

**8. ОБЪЕКТ СТРАХОВАНИЯ:**

8.1. Объектом страхования являются не противоречащие законодательству Российской Федерации имущественные интересы Страхователя, связанные с его риском гражданской ответственности по обязательствам, возникающим вследствие причинения убытков Высполнителями (Третьим лицам), включая причинение вреда имуществу, при осуществлении одиночной деятельности, за нарушение договора на проведение оценки и (или) в результате нарушения Страхователем (компаниями, заключившими со Страхователем трудовой договор) требований в осуществлении одиночной деятельности, предусмотренная постановлением Федерального закона «Об одиночной деятельности в Российской Федерации», нарушения федеральных стандартов оценки, иных нормативных правовых актов Российской Федерации в области одиночной деятельности, стандартов и правил одиночной деятельности;

8.2. Объектом страхования также являются не противоречащие законодательству Российской Федерации имущественные интересы Страхователя, связанные с возмещением согласованных со Страховником расходов Страхователя на его защиту при ведении дел в судебных и арбитражных органах, включая расходы на оплату услуг экспертов и адвокатов, которые Страхователь понес в результате предъявления ему имущественных претензий, связанных с осуществлением одиночной деятельности.

9. СТРАХОВОЙ СЛУЧАЙ:

9.1. Страховым случаем является возникновение обязанности Страхователя возместить убытки, причиненные имущественным интересам Третьих лиц включая вред, причиненный имуществу Третьих лиц, в результате непредвиденных ошибок, упущений, допущений Страхователем (компаниями, заключившими со Страхователем трудовой договор) и которые в том числе привели к нарушению договора на проведение оценки, при осуществлении одиночной деятельности;

9.2. Страховой случай считается наступившим при соблюдении всех условий, указанных в п.4.4. Правил страхования и в настоящем Договоре;

9.3. Моментом наступления страхового случая по настоящему Договору признается момент предъявления в Страхователю имущественной претензии о возмещении убытков, причиненных имущественным интересам Третьих лиц. При этом под предъявлением имущественной претензии понимается вся предъявление Третьим лицом Страхователю письменной претензии, требующая и возмещения убытков или иного возмещения, так и уведомление Страхователя о том, что непредвиденные ошибки, упущения его (ошибки), заключивших со Страхователем трудовой договор) привели к причинению убытков имущественным интересам Третьих лиц;

9.4. Страховым случаем также является возникновение у Страхователя расходов на защиту при ведении дел в судебных органах, включая расходы на оплату услуг экспертов и адвокатов, которые были понесены в результате предъявления имущественных претензий.

10. ТРЕТЬИ ЛИЦА

10.1. Третьими лицами по настоящему Договору являются:

10.1.1. Заказчик, заключивший договор на проведение оценки со Страхователем;

10.1.2. Иные третьи лица, которым могут быть причинены убытки при осуществлении Страхователем (компаниями, заключившими со Страхователем трудовой договор) одиночной деятельности;

11. СТРАХОВОЕ ВОЗМЕЩЕНИЕ:

11.1. В сумму страхового возмещения, подлежащего выплате Страховником при наступлении страхового случая по настоящему Договору, включаются расходы, указанные в п.п. 10.4.1.1., 10.4.2., 10.4.3. и 10.4.4. Правил страхования;

11.2. Расходы, указанные в п. 10.4.4. Правил страхования компенсируются только при условии, что они были произведены Страхователем по исполнению письменных указаний Страховника или с его письменного согласия, и даже в случае, если обязанность Страхователя возместить причиненные убытки в соответствии с заявленной имущественной претензией впоследствии не наступила;

11.3. Предельный размер страховой выплаты по настоящему договору не может превышать размер страховой суммы по каждому страховому случаю, установленный по настоящему Договору;

12. ИСКЛЮЧЕНИЯ:

12.1. В соответствии с Разделом 5 Правил страхования;

12.2. Также по настоящему Договору не признается страховым случаем возникновение обязанности Страхователя возместить убытки, причиненные Третьим лицам вследствие осуществления Страхователем одиночной деятельности, направленной на установление в отношении объектов оценки кадастровой стоимости.

13. ИЗМЕНЕНИЕ УСЛОВИЙ ДОГОВОРА:

13.1. Все изменения в условия настоящего Договора в период его действия могут вноситься по соглашению сторон на основании письменного заказа Страхователя путем оформления дописки к Договору, которые после их подписания становится неотъемлемой частью Договора;

14. УВЕДОМЛЕНИЯ:

14.1. Все письма и уведомления, направляемые в соответствии с настоящим Договором, считаются направленными надлежащим образом при соблюдении следующих условий:

14.1.1. уведомление направлено почтовым отправлением по адресам, указанным в п.1.1. и п.2.1. настоящего Договора;

14.1.2. уведомление направлено в виде сообщения электронной почты. Стороны осуществляют отправку по следующим адресам электронной почты со стороны Страхователя – mail@ingos.ru, со стороны Страховника – prof-mkf@ingos.ru;



14.1.3. телефонная связь осуществляется по следующим телефонам: со стороны Страхователя – 8(499)502-82-03, со стороны Страховщика – +7(499)971-92-03.

15. ПОДПИСИ СТОРОН

СТРАХОВАТЕЛЬ:

ООО «ОКБС»

Россия, 105082, Москва/Город, ул. Басуновская, 49, стр.2

ИНН 7701931014

Расч. сч. 40702810499026070247 в Филиал ПАО Банк «ФК»

Открытия-г. Москва

Кор. сч. 30101810943250000297

БИК: 044525297

От Страхователя:

Генеральный директор Филиала ПАО Банк «ФК» в соответствии со полномочиями
Котова



СТРАХОВЩИК:

СПАО «Ингосстрах»

Россия, 115035, г. Москва, ул. Петлинка, д. 12, стр.2

ИНН: 7705042179

Расч. сч. 40701810000060000001 в ПАО Банк ВТБ

Кор. сч. 30101810700000000187

БИК: 044525187

От Страховщика:

Генеральный директор филиала
Ингосстрах-Москва
Специальный инициальный отдел
страхового финансового и
профессионального рисков



Иван С. Давыдов К.Т. / И.А. Салыкин



ДОГОВОР

**ОБЯЗАТЕЛЬНОГО СТРАХОВАНИЯ ОТВЕТСТВЕННОСТИ ОЦЕНЩИКА
№ 433-028253/21**

«26» марта 2021 г.

4 Мескел

1. СТРАХОВАТЕЛЬ:	1.1. Фидатов Владимир Дмитриевич Паспортные данные: 45 09, 154816, Отделением по району Марьиноский парк ОУФМС России по г.р. Москва в ЮВАО, 17.05.2007 г. Адрес регистрации: г. Москва, ул. Перерва, д. 52, кв. 126
2. СТРАХОВЩИК:	2.1. Страховое публичное акционерное общество «Ингосстрах» Россия, Москва, ул. Петшицкая, 12 стр.2.
3. ПЕРИОД СТРАХОВАНИЯ (СРОК ДЕЙСТВИЯ ДОГОВОРА СТРАХОВАНИЯ / РЕТРОАКТИВНЫЙ ПЕРИОД):	3.1. С «16» мая 2021 года по «15» мая 2026 года, обе даты включительно, при условии оплаты страховой премии в порядке, предусмотренном настоящим Договором. 3.2. Настоящий Договор покрывает исключительные требования (имущественные претензии) о возмещении реального ущерба, причиненного в Период страхования, заявленные Страхователем в течение срока исковой давности, установленного законодательством Российской Федерации. 3.3. Ретроактивный период по настоящему Договору устанавливается, начиная с даты, когда Страхователь начал осуществлять единичную деятельность.
4. СТРАХОВАЯ СУММА:	4.1. Страховая сумма по настоящему Договору по всем страховым случаям (в соответствии с п.7.1. настоящего Договора) устанавливается в размере 30.000.000 (Тридцать миллионов) рублей. 4.2. Страховая сумма в отношении Расходов на защиту (в соответствии с п.7.2. настоящего Договора) устанавливается в размере 100.000 (Сто тысяч) рублей.
5. СТРАХОВАЯ ПРЕМИЯ:	5.1. 75.000 (Семьдесят пять тысяч) рублей за период страхования. Оплата страховой премии производится пятью равными платежами в соответствии с выставленными счетами в следующие сроки: <ul style="list-style-type: none"> - первый платеж - в размере 15.000 (Пятнадцать тысяч) рублей в срок по 16.05.2021 г. - второй платеж - в размере 15.000 (Пятнадцать тысяч) рублей в срок по 16.05.2022 г. - третий платеж - в размере 15.000 (Пятнадцать тысяч) рублей в срок по 16.05.2023 г. - четвертый платеж - в размере 15.000 (Пятнадцать тысяч) рублей в срок по 16.05.2024 г. - пятый платеж - в размере 15.000 (Пятнадцать тысяч) рублей в срок по 16.05.2025 г. <p>При нарушении первого платежа страховой премии в срок, установленный в настоящем Договоре как дата уплаты страховой премии, настоящий Договор считается не вступившим в силу и не порождает никаких правовых последствий для его сторон.</p> <p>В случае неплаты второго или последующих платежей страховой премии в срок, установленный настоящим Договором, Страховщик вправе прекратить настоящий Договор в одностороннем порядке, направив Страхователю письменное уведомление. Моментом прекращения настоящего Договора является дата окончания оплаченного страхового периода. Страховщик освобождается от обязанности осуществлять страховую выплату в отношении случаев, произошедших с указанного момента прекращения настоящего Договора.</p> <p>Оценочным страховым периодом является часть предусмотренного настоящим Договором срока страхования, пропорциональная отношению оплаченной премии ко всей премии, причитающейся по настоящему Договору.</p>
6. УСЛОВИЯ СТРАХОВАНИЯ:	6.1. Настоящий Договор заключен и действует в соответствии с Правилами страхования ответственности оценщиков от 06.05.2019 г. (далее - Правила страхования). Перечисленные в настоящем пункте Правила страхования прилагаются к настоящему Договору и являются его неотъемлемой частью. Подписывая настоящий Договор, Страхователь подтверждает, что получил эти Правила страхования, ознакомился с ними и обязуется выполнять.
7. ОБЪЕКТ СТРАХОВАНИЯ:	7.1. Объектом страхования по настоящему Договору являются имущественные интересы, связанные с риском ответственности Страхователя по обязательствам, возникшим вследствие причинения ущерба третьему, заключившему договор на проведение оценки, и (или) иным третьим лицам. 7.2. Объектом страхования также являются не противоречащие законодательству Российской Федерации имущественные интересы Страхователя, связанные с несением согласованных со Страховщиком Расходов на защиту.
8. СТРАХОВОЙ СЛУЧАЙ:	8.1. Страховым случаем является установленный вступившим в законную силу решением арбитражного суда или признанный Страхователем с письменного согласия Страховщика факт причинения ущерба действиями (бездействиями) Страхователя в результате нарушения требований федеральных стандартов оценки, стандартов и правил оценочной деятельности, установленных саморегулируемой организацией оценщиков, членом которой является Страхователь на момент причинения ущерба.

8.2. Страховым случаем также является возникновение у Страхователя расходов на защиту при ведении дел в судебных органах, включая расходы на оплату услуг экспертов и адвокатов, которые были понесены в результате предъявления имущественных претензий.

8.3. Страховая защита по настоящему Договору распространяется на страховые случаи, произошедшие в результате действий (бездействия) Страхователя, возникшие в течение Периода страхования или Ретроактивного периода.

9. СТРАХОВОЕ ВОЗМЕЩЕНИЕ:

9.1. В сумму страхового возмещения, подлежащего выплате Страховщиком при наступлении страхового случая по настоящему Договору, исключаются расходы, указанные в п.п. 10.4.1.1., 10.4.2., 10.4.3. и 10.4.4. Права страхователя.

10. ФРАНШИЗА:

10.1. По настоящему Договору франшиза не устанавливается.

11. УВЕДОМЛЕНИЯ:

11.1. Все письма и уведомления, направленные в соответствии с настоящим Договором, считаются направленными надлежащим образом если уведомление направлено почтовым отправлением по адресу, указанному в п.1.1. и п.2.1. настоящего Договора, если уведомление направлено в виде сообщения электронной почты, по адресу, указанному в таблице, телефонный звонок осуществляется по телефону, указанному в таблице:

	Страхователь	Страховщик
электронная почта:	blatko@okda.ru	prof-mak@ingos.ru
телефонная связь:	+7 925-923-44-04	+7 499/973-02-03

СТРАХОВАТЕЛЬ: Филатов Владимир Дмитриевич

От Страхователя

СТРАХОВЩИК: СПАО «Ингосстрах»

От Страховщика:
Артюховский С.Ю., Руководитель филиала
филиала и профессионального участника
на основании Доверенности №7864557-420 от 24.06.2020





ДОГОВОР

**ОБЯЗАТЕЛЬНОГО СТРАХОВАНИЯ ОТВЕТСТВЕННОСТИ ОЦЕНЩИКА
№ 433-028263/21**

«26» марта 2021 г.

г. Москва

1. СТРАХОВАТЕЛЬ:	1.1. Муратов Алексей Сергеевич Паспортные данные: 46 18 923499, выдан ГУ МВД России по Московской области Адрес регистрации: Московская область, г. Одиново, ул. Тимирязев, д. 16, кв. 109
2. СТРАХОВЩИК:	2.1. Страховое публичное акционерное общество «Ингосстрах» Россия, Москва, ул. Петушья, 11 стр.2
3. ПЕРИОД СТРАХОВАНИЯ (СРОК ДЕЙСТВИЯ ДОГОВОРА СТРАХОВАНИЯ / РЕТРОАКТИВНЫЙ ПЕРИОД):	3.1. С «16» мая 2021 года по «15» мая 2026 года, обе даты включительны, при условии уплаты страховой премии в порядке, предусмотренном настоящим Договором. 3.2. Настоящий Договор покрывает исключительно требования (имущественные претензии) о возмещении реального ущерба, причиненного в Период страхования, заключенные Страхователем в течение срока исковой давности, установленного законодательством Российской Федерации. 3.3. Ретроактивный период по настоящему Договору устанавливается, начиная с даты, когда Страхователь начал осуществлять основную деятельность.
4. СТРАХОВАЯ СУММА:	4.1. Страховая сумма по настоящему Договору по всем страховым случаям (в соответствии с п.7.1. настоящего Договора) устанавливается в размере 30 000 000 (Тридцать миллионов) рублей. 4.2. Страховая сумма в отношении Расходов на защиту (в соответствии с п.7.2. настоящего Договора) устанавливается в размере 100 000 (Сто тысяч) рублей.
5. СТРАХОВАЯ ПРЕМИЯ:	5.1. 75 000 (Семьдесят пять тысяч) рублей за период страхования. Оплата страховой премии производится пятью равными платежами в соответствии с ответственными счетами в следующие сроки: - первый платеж – в размере 15 000 (Пятнадцать тысяч) рублей в срок по 16.05.2021 г., - второй платеж – в размере 15 000 (Пятнадцать тысяч) рублей в срок по 16.05.2022 г., - третий платеж – в размере 15 000 (Пятнадцать тысяч) рублей в срок по 16.05.2023 г., - четвертый платеж – в размере 15 000 (Пятнадцать тысяч) рублей в срок по 16.05.2024 г., - пятый платеж – в размере 15 000 (Пятнадцать тысяч) рублей в срок по 16.05.2025 г. При уплате первого платежа страховой премии в срок, установленный в настоящем Договоре, как дата уплаты страховой премии, настоящий Договор считается во вступившим в силу и не влечет каких-либо правовых последствий для его сторон. В случае уплаты второго или последующих платежей страховых премий в срок, установленный настоящим Договором, Страховщик вправе провозгласить настоящий Договор в одностороннем порядке, направив Страхователю письменное уведомление. Моментом прекращения действия Договора является дата окончания оговоренного страхового периода. Страховщик освобождается от обязанности осуществлять страховую выплату в отношении случаев, произошедших с указанного момента прекращения действия настоящего Договора. Оплатным страховым периодом является часть, предусмотренная настоящим Договором срока страхования, пропорциональная отношению оговоренной премии ко всей премии, причитающейся по настоящему Договору.
6. УСЛОВИЯ СТРАХОВАНИЯ:	6.1. Настоящий Договор заключен и действует в соответствии с Правилами страхования ответственности оценщиков от 06.03.2019 г. (далее – Правила страхования). Перечисленные в настоящем пункте Правила страхования прилагаются к настоящему Договору и являются его неотъемлемой частью. Подписавши настоящий Договор, Страхователь подтверждает, что получил эти Правила страхования, ознакомился с ними и обязуется выполнять.
7. ОБЪЕКТ СТРАХОВАНИЯ:	7.1. Объектом страхования по настоящему Договору являются имущественные интересы, связанные с риском ответственности Страхователя по обязательствам, возникшим вследствие причинения ущерба заказчику, заключившему договор на проведение оценки, и (или) иным третьим лицам. 7.2. Объектом страхования также являются не противоречащие законодательству Российской Федерации имущественные интересы Страхователя, связанные с несением расходов от Страховщиком Расходов на защиту.
8. СТРАХОВОЙ СЛУЧАЕ:	8.1. Страховым случаем является установленный вступившим в законную силу решением арбитражного суда или принятым Страхователем с письменного согласия Страховщика факт причинения ущерба действительным (бесспорным) Страхователем в результате нарушения требований федеральных стандартов оценки, стандартов и правил оценочной деятельности, установленных саморегулируемой организацией оценщиков, членом которой является Страхователь на момент причинения ущерба. 8.2. Страховым случаем также является возникновение у Страхователя расходов на защиту при ведении дел в судебных органах, включая расходы на оплату услуг экспертов и адвокатов, которые были понесены в результате предъявления имущественных претензий.

8.3. Страховая сумма по настоящему Договору распространяется на страховой случай, произошедший в результате действий (бездействия) Страхователя, произошедший в течение Периода страхования или Реституционного периода.

9. СТРАХОВОЕ ВОЗМЕЩЕНИЕ:

9.1. В сумму страхового возмещения, подлежащего выплате Страховщиком при наступлении страхового случая по настоящему Договору, включаются расходы, указанные в п.п. 10.4.1.1., 10.4.2., 10.4.3. и 10.4.4. Правил страхования.

10. ФРАНШИЗА:

10.1. По настоящему Договору франшиза не установлена.

11. УВЕДОМЛЕНИЯ:

11.1. Все письма и уведомления, направляемые в соответствии с настоящим Договором, считаются направленными надлежащим образом если уведомление направлено почтовым отправлением по адресу, указанному в п.1.1. и п.2.1. настоящего Договора, если уведомление направлено в виде сообщения электронной почты, по адресу, указанному в таблице, телефонная связь осуществляется по телефону, указанному в таблице:

	Страхователь	Страховщик
электронная почта:	anrepa@zodba.ru	prof-pnk@pnknet.ru
телефонная связь:	+7 963-638-78-36	+7(499)973-93-01

СТРАХОВАТЕЛЬ: Муртин Алексей Сергеевич

От Страхователя:



СТРАХОВЩИК: СПАС (Минск) Страхование

От Страховщика:

Александровский С.В., Исполнительный директор страховой компании
финансист и профессиональный работник, действующий
на основании Договора №768457-420 от 24.08.2020г.



КВАЛИФИКАЦИОННЫЙ АТТЕСТАТ В ОБЛАСТИ ОЦЕНОЧНОЙ ДЕЯТЕЛЬНОСТИ

№ 018740-1 от 29 марта 2021 г.

Настоящий квалификационный аттестат в области оценочной деятельности по направлению оценочной деятельности

«Оценка недвижимости»

выдан

Филатов Владимир Дмитриевич

на основании решения федерального бюджетного учреждения
«Федеральный ресурсный центр»

от 29 марта 2021 г. № 193

Директор



А.С. Бузкин

Квалификационный аттестат выдается на три года и действует
до 29 марта 2024 г.



012371-KA1

КВАЛИФИКАЦИОННЫЙ АТТЕСТАТ В ОБЛАСТИ ОЦЕНОЧНОЙ ДЕЯТЕЛЬНОСТИ

№ 018828-3 от 09 апреля 20 21 г.

Настоящий квалификационный аттестат в области оценочной деятельности по направлению оценочной деятельности

«Оценка бизнеса»

выдан

Филатову Владимиру Дмитриевичу

на основании решения федерального бюджетного учреждения
«Федеральный ресурсный центр»

от 09 апреля 20 21 г. № 195

Директор



А.С. Бункин

Квалификационный аттестат выдается на три года и действует
до 09 апреля 20 24 г.

КВАЛИФИКАЦИОННЫЙ АТТЕСТАТ В ОБЛАСТИ ОЦЕНОЧНОЙ ДЕЯТЕЛЬНОСТИ

№ 032133-2 от 03 декабря 20 21г.

Настоящий квалификационный аттестат в области оценочной деятельности по направлению оценочной деятельности

«Оценка движимого имущества»

выдан Филатову Владимиру Дмитриевичу

на основании решения федерального бюджетного учреждения
«Федеральный ресурсный центр»

от 03 декабря 20 21г. № 229

Директор


А.С. Бузникин

Квалификационный аттестат выдается на три года и действует
до 03 декабря 20 24г.

КВАЛИФИКАЦИОННЫЙ АТТЕСТАТ В ОБЛАСТИ ОЦЕНОЧНОЙ ДЕЯТЕЛЬНОСТИ

№ 018742-3 от 29 марта 2021 г.

Настоящий квалификационный аттестат в области оценочной деятельности по направлению оценочной деятельности

«Оценка бизнеса»

выдан **Муратов Алексей Сергеевич**

на основании решения федерального бюджетного учреждения
«Федеральный ресурсный центр»

от 29 марта 2021 г. № 193

Директор  А.С. Бункин

Квалификационный аттестат выдается на три года и действует
до 29 марта 2024 г.

КВАЛИФИКАЦИОННЫЙ АТТЕСТАТ В ОБЛАСТИ ОЦЕНОЧНОЙ ДЕЯТЕЛЬНОСТИ

№ 022003-1 от 18 июня 2021 г.

Настоящий квалификационный аттестат в области оценочной деятельности по направлению оценочной деятельности

«Оценка недвижимости»


выдан

Муратову Алексею Сергеевичу

на основании решения федерального бюджетного учреждения
«Федеральный ресурсный центр»

от 18 июня 2021 г. № 204

Директор



А.С. Бужин

Квалификационный аттестат выдается на три года и действует
до 18 июня 2024 г.

014444 - KA1

КВАЛИФИКАЦИОННЫЙ АТТЕСТАТ В ОБЛАСТИ ОЦЕНОЧНОЙ ДЕЯТЕЛЬНОСТИ

№ 032134-2 от 03 декабря 20 21г.

Настоящий квалификационный аттестат в области оценочной деятельности по направлению оценочной деятельности

«Оценка движимого имущества»

выдан

Муратову Алексею Сергеевичу

на основании решения федерального бюджетного учреждения
«Федеральный ресурсный центр»

от 03 декабря 20 21г. № 229

Директор

 А.С. Бузкин

Квалификационный аттестат выдается на три года и действует
до 03 декабря 20 24г.

Филиал публично-правовой компании "Роскадастр" по Самарской области

полное наименование органа регистрации прав

Выписка из Единого государственного реестра недвижимости об объекте недвижимости

Сведения о характеристиках объекта недвижимости

На основании запроса от 28.03.2023, поступившего на рассмотрение 28.03.2023, сообщаем, что согласно записям Единого государственного реестра недвижимости:

Раздел 1 Лист 1

Земельный участок			
вид объекта недвижимости			

Лист № 1 раздела 1	Всего листов раздела 1: 3	Всего разделов: 5	Всего листов выписки: 12
--------------------	---------------------------	-------------------	--------------------------

28.03.2023г. № КУВИ-001/2023-73311915	
Кадастровый номер:	63:01:0637006:408
Номер кадастрового квартала:	63:01:0637006
Дата присвоения кадастрового номера:	11.04.2013

Ранее присвоенный государственный учетный номер:	данные отсутствуют
Местоположение:	Местоположение установлено относительно ориентира, расположенного в границах участка. Почтовый адрес ориентира: Самарская область, г. Самара, Октябрьский район, ул. Ново-Садовая, участок № 162А.
Площадь:	9314 +/- 34
Кадастровая стоимость, руб.:	66082923.14
Кадастровые номера расположенных в пределах земельного участка объектов недвижимости:	данные отсутствуют
Кадастровые номера объектов недвижимости, из которых образован объект недвижимости:	63:01:0637006:224; 63:01:0637006:225; 63:01:0637006:226
Кадастровые номера образованных объектов недвижимости:	данные отсутствуют
Категория земель:	Земли населенных пунктов
Виды разрешенного использования:	многоквартирные дома свыше 3-х этажей со встроенными помещениями нежилого использования на нижних этажах
Сведения о кадастровом инженеру:	данные отсутствуют
Сведения о лесах, водных объектах и об иных природных объектах, расположенных в пределах земельного участка:	данные отсутствуют
Сведения о том, что земельный участок полностью расположен в границах зоны с особыми условиями использования территории, территории объекта культурного наследия, публичного сервитута:	данные отсутствуют

полное наименование должности	 <p align="center">ДОКУМЕНТ ПОДПИСАН ЭЛЕКТРОННОЙ ПОДПИСЬЮ</p> <p align="center">Сертификат: 3094B7974B3CA8E1F07A347CFAD6FA78 Владелец: ФЕДЕРАЛЬНАЯ СЛУЖБА ГОСУДАРСТВЕННОЙ РЕГИСТРАЦИИ, КАДАСТРА И КАРТОГРАФИИ Действителен: с 17.05.2022 по 10.08.2023</p>	инициалы, фамилия

Земельный участок			
вид объекта недвижимости			
Лист № 2 раздела 1	Всего листов раздела 1: 3	Всего разделов: 5	Всего листов выписки: 12
28.03.2023г. № КУВИ-001/2023-73311915			
Кадастровый номер:		63:01:0637006:408	
Сведения о том, что земельный участок расположен в границах особой экономической зоны, территории опережающего социально-экономического развития, зоны территориального развития в Российской Федерации, игровой зоны:		данные отсутствуют	
Сведения о том, что земельный участок расположен в границах особо охраняемой природной территории, охотничьих угодий, лесничеств:		данные отсутствуют	
Сведения о результатах проведения государственного земельного надзора:		данные отсутствуют	
Сведения о расположении земельного участка в границах территории, в отношении которой утвержден проект межевания территории:		данные отсутствуют	
Условный номер земельного участка:		данные отсутствуют	
Сведения о принятии акта и (или) заключении договора, предусматривающих предоставление в соответствии с земельным законодательством исполнительным органом государственным органом власти или органом местного самоуправления, находящегося в государственной или муниципальной собственности земельного участка для строительства наемного дома социального использования или наемного дома коммерческого использования:		данные отсутствуют	
Сведения о том, что земельный участок или земельные участки образованы на основании решения об изъятии земельного участка и (или) расположенного на нем объекта недвижимости для государственных или муниципальных нужд:		данные отсутствуют	
Сведения о том, что земельный участок образован из земель или земельного участка, государственная собственность на которые не разграничена:		данные отсутствуют	
Сведения о наличии земельного спора о местоположении границ земельных участков:		данные отсутствуют	
Статус записи об объекте недвижимости:		Сведения об объекте недвижимости имеют статус "актуальные"	
Особые отметки:		Для данного земельного участка обеспечен доступ посредством земельного участка (земельных участков) с кадастровым номером (кадастровыми номерами): Земли общего пользования. Сведения, необходимые для заполнения раздела: 4 - Сведения о частях земельного участка, отсутствуют.	



ДОКУМЕНТ ПОДПИСАН
ЭЛЕКТРОННОЙ ПОДПИСЬЮ

Сертификат: 3094B7974B3CA8E1F07A347CFAD6FA78

Владелец: ФЕДЕРАЛЬНАЯ СЛУЖБА ГОСУДАРСТВЕННОЙ
РЕГИСТРАЦИИ, КАДАСТРА И КАРТОГРАФИИ
Действителен: с 17.05.2022 по 10.08.2023

полное наименование должности

инициалы, фамилия

Земельный участок			
вид объекта недвижимости			
Лист № 3 раздела 1	Всего листов раздела 1: 3	Всего разделов: 5	Всего листов выписки: 12
28.03.2023г. № КУВИ-001/2023-73311915			
Кадастровый номер:		63:01:0637006:408	
Получатель выписки:		Миронов Антон Андреевич	

полное наименование должности	 ДОКУМЕНТ ПОДПИСАН ЭЛЕКТРОННОЙ ПОДПИСЬЮ Сертификат: 3094B7974B3CA8E1F07A347CFAD6FA78 Владелец: ФЕДЕРАЛЬНАЯ СЛУЖБА ГОСУДАРСТВЕННОЙ РЕГИСТРАЦИИ, КАДАСТРА И КАРТОГРАФИИ Действителен: с 17.05.2022 по 10.08.2023	инициалы, фамилия
-------------------------------	---	-------------------

Выписка из Единого государственного реестра недвижимости об объекте недвижимости
Сведения о зарегистрированных правах

Земельный участок			
вид объекта недвижимости			
Лист № 1 раздела 2	Всего листов раздела 2: 4	Всего разделов: 5	Всего листов выписки: 12
28.03.2023г. № КУВИ-001/2023-73311915			
Кадастровый номер:		63:01:0637006:408	
1	Правообладатель (правообладатели):	1.1	Владельцы инвестиционных паев Закрытого паевого инвестиционного фонда рентного "Первый Рентный"
	Сведения о возможности предоставления третьим лицам персональных данных физического лица:	1.1.1	данные отсутствуют
2	Вид, номер, дата и время государственной регистрации права:	2.1	Общая долевая собственность 63:01:0637006:408-63/001/2017-3 03.10.2017 12:19:10
3	Сведения об осуществлении государственной регистрации сделки, права без необходимого в силу закона согласия третьего лица, органа:	3.1	данные отсутствуют
4	Ограничение прав и обременение объекта недвижимости:		
	4.1 вид:	Доверительное управление	
	дата государственной регистрации:	03.10.2017 12:19:26	
	номер государственной регистрации:	63:01:0637006:408-63/001/2017-4	
	срок, на который установлены ограничение прав и обременение объекта недвижимости:	Срок действия с 10.06.2009 по 01.06.2024 с 10.06.2009 по 01.06.2024	
	лицо, в пользу которого установлены ограничение прав и обременение объекта недвижимости:	Общество с ограниченной ответственностью "Управляющая компания ПРОМСВЯЗЬ", ИНН: 7718218817	
	сведения о возможности предоставления третьим лицам персональных данных физического лица	данные отсутствуют	
	основание государственной регистрации:	Изменения и дополнения, № 18, выдан 21.07.2016, . Правила доверительного управления Закрытым паевым инвестиционным фондом рентного "Первый Рентный", зарегистрированные ФСФР России в реестре за №1448-94199611 от 10.06.2009, № 1448-94199611, выдан 10.06.2009 Договор о передаче прав и обязанностей по договору доверительного управления паевым инвестиционным фондом, № 20151105/ПР, выдан 05.11.2015 Изменения вносимые в Правила доверительного управления, № 15, выдан 17.12.2015	



ДОКУМЕНТ ПОДПИСАН
ЭЛЕКТРОННОЙ ПОДПИСЬЮ

Сертификат: 3094В7974ВЗСА8Е1F07А347CFAD6FA78

Владелец: ФЕДЕРАЛЬНАЯ СЛУЖБА ГОСУДАРСТВЕННОЙ

РЕГИСТРАЦИИ, КАДАСТРА И КАРТОГРАФИИ

Действителен: с 17.05.2022 по 10.08.2023


полное наименование должности

инициалы, фамилия

Земельный участок			
вид объекта недвижимости			
Лист № 2 раздела 2	Всего листов раздела 2: 4	Всего разделов: 5	Всего листов выписки: 12
28.03.2023г. № КУВИ-001/2023-73311915			
Кадастровый номер:		63:01:0637006:408	
		Изменения, № 1, выдан 20.08.2009 Изменения, № 2, выдан 06.10.2009 Изменения, № 3, выдан 15.01.2010 Изменения, № 4, выдан 23.03.2010 Изменения, № 5, выдан 06.05.2010 Изменения, № 6, выдан 10.08.2010 Изменения, № 7, выдан 19.10.2010 Изменения, № 8, выдан 28.04.2011 Изменения, № 9, выдан 04.08.2011 Изменения, № 10, выдан 27.09.2012 Изменения, № 11, выдан 29.11.2012 Изменения, № 12, выдан 03.07.2014 Изменения, № 13, выдан 19.05.2015 Изменения, № 14, выдан 14.11.2015 Изменения и дополнения, № 16, выдан 25.02.2016 Изменения и дополнения, № 17, выдан 26.04.2016	

	ДОКУМЕНТ ПОДПИСАН ЭЛЕКТРОННОЙ ПОДПИСЬЮ	
Сертификат: 3094В7974ВЗСА8Е1F07А347СFAD6FA78 Владелец: ФЕДЕРАЛЬНАЯ СЛУЖБА ГОСУДАРСТВЕННОЙ РЕГИСТРАЦИИ, КАДАСТРА И КАРТОГРАФИИ Действителен: с 17.05.2022 по 10.08.2023		инициалы, фамилия
ПОЛНОЕ НАИМЕНОВАНИЕ ДОЛЖНОСТИ		

Земельный участок	
вид объекта недвижимости	
Лист № 3 раздела 2	Всего листов раздела 2: 4
Всего разделов: 5	
Всего листов выписки: 12	
28.03.2023г. № КУВИ-001/2023-73311915	
Кадастровый номер:	63:01:0637006:408
	<p>сведения об осуществлении государственной регистрации сделки, права, ограничения права без необходимого в силу закона согласия третьего лица, органа:</p> <p>сведения об управляющем залогом и о договоре управления залогом, если такой договор заключен для управления ипотекой:</p> <p>сведения о депозитарии, который осуществляет хранение обездвиженной документарной закладной или электронной закладной:</p> <p>ведения о внесении изменений или дополнений в регистрационную запись об ипотеке:</p>
5	Договоры участия в долевом строительстве: не зарегистрировано
6	Заявленные в судебном порядке права требования: данные отсутствуют
7	Сведения о возможности предоставления третьим лицам персональных данных физического лица: данные отсутствуют
8	Сведения о возражении в отношении зарегистрированного права: данные отсутствуют
9	Сведения о наличии решения об изъятии объекта недвижимости для государственных и муниципальных нужд: данные отсутствуют
10	Сведения о невозможности государственной регистрации без личного участия правообладателя или его законного представителя: данные отсутствуют
11	Правопритязания и сведения о наличии поступивших, но не рассмотренных заявлений о проведении государственной регистрации права (перехода, прекращения права), ограничения права или обременения объекта недвижимости, сделки в отношении объекта недвижимости: отсутствуют

	<p>ДОКУМЕНТ ПОДПИСАН ЭЛЕКТРОННОЙ ПОДПИСЬЮ</p> <p>Сертификат: 3094B7974B3CA8E1F07A347CFAD6FA78</p> <p>Владелец: ФЕДЕРАЛЬНАЯ СЛУЖБА ГОСУДАРСТВЕННОЙ РЕГИСТРАЦИИ, КАДАСТРА И КАРТОГРАФИИ</p> <p>Действителен: с 17.05.2022 по 10.08.2023</p>	
полное наименование должности		инициалы, фамилия

Земельный участок			
вид объекта недвижимости			
Лист № 4 раздела 2	Всего листов раздела 2: 4	Всего разделов: 5	Всего листов выписки: 12
28.03.2023г. № КУВИ-001/2023-73311915			
Кадастровый номер:		63:01:0637006:408	
11	Сведения о невозможности государственной регистрации перехода, прекращения, ограничения права на земельный участок из земель сельскохозяйственного назначения:	данные отсутствуют	

полное наименование должности		ДОКУМЕНТ ПОДПИСАН ЭЛЕКТРОННОЙ ПОДПИСЬЮ	инициалы, фамилия
	Сертификат: 3094В7974В3СА8Е1F07А347СFAD6FA78 Владелец: ФЕДЕРАЛЬНАЯ СЛУЖБА ГОСУДАРСТВЕННОЙ РЕГИСТРАЦИИ, КАДАСТРА И КАРТОГРАФИИ Действителен: с 17.05.2022 по 10.08.2023		

Выписка из Единого государственного реестра недвижимости об объекте недвижимости

Описание местоположения земельного участка

Земельный участок			
вид объекта недвижимости			
Лист № 1 раздела 3	Всего листов раздела 3: 1	Всего разделов: 5	Всего листов выписки: 12
28.03.2023г. № КУВИ-001/2023-73311915			
Кадастровый номер:		63:01:0637006:408	

План (чертеж, схема) земельного участка



Масштаб 1:2000 Условные обозначения:

полное наименование должности	 ДОКУМЕНТ ПОДПИСАН ЭЛЕКТРОННОЙ ПОДПИСЬЮ	инициалы, фамилия
	Сертификат: 3094B7974B3CA8E1F07A347CFAD6FA78 Владелец: ФЕДЕРАЛЬНАЯ СЛУЖБА ГОСУДАРСТВЕННОЙ РЕГИСТРАЦИИ, КАДАСТРА И КАРТОГРАФИИ Действителен: с 17.05.2022 по 10.08.2023	

Выписка из Единого государственного реестра недвижимости об объекте недвижимости

Описание местоположения земельного участка

Земельный участок			
вид объекта недвижимости			
Лист № 1 раздела 3.1	Всего листов раздела 3.1: 2	Всего разделов: 5	Всего листов выписки: 12
28.03.2023г. № КУВИ-001/2023-73311915			
Кадастровый номер:		63:01:0637006:408	

Описание местоположения границ земельного участка							
№ п/п	Номер точки		Дирекционный угол	Горизонтальное положение, м	Описание закрепления на местности	Кадастровые номера смежных участков	Сведения об адресах правообладателей смежных земельных участков
	начальная	конечная					
1	2	3	4	5	6	7	8
1	1.1.1	1.1.2	132°16.6`	17.41	-	данные отсутствуют	данные отсутствуют
2	1.1.2	1.1.3	131°45.8`	15.28	-	данные отсутствуют	данные отсутствуют
3	1.1.3	1.1.4	132°35.3`	16.8	-	данные отсутствуют	данные отсутствуют
4	1.1.4	1.1.5	129°59.8`	14.67	-	данные отсутствуют	данные отсутствуют
5	1.1.5	1.1.6	20°46.3`	1.24	-	данные отсутствуют	данные отсутствуют
6	1.1.6	1.1.7	37°58.7`	17.06	-	данные отсутствуют	данные отсутствуют
7	1.1.7	1.1.8	43°35.9`	24.0	-	данные отсутствуют	данные отсутствуют
8	1.1.8	1.1.9	134°13.5`	18.82	-	данные отсутствуют	данные отсутствуют
9	1.1.9	1.1.10	221°2.9`	22.98	-	данные отсутствуют	данные отсутствуют
10	1.1.10	1.1.11	219°48.6`	17.2	-	данные отсутствуют	данные отсутствуют
11	1.1.11	1.1.12	233°31.9`	0.86	-	данные отсутствуют	данные отсутствуют
12	1.1.12	1.1.13	223°41.6`	22.03	-	данные отсутствуют	данные отсутствуют
13	1.1.13	1.1.14	221°26.5`	22.1	-	данные отсутствуют	данные отсутствуют
14	1.1.14	1.1.15	129°36.2`	2.18	-	данные отсутствуют	данные отсутствуют
15	1.1.15	1.1.16	220°7.1`	43.7	-	63:01:0000000:36821(17)	адрес отсутствует
16	1.1.16	1.1.17	220°25.6`	6.03	-	63:01:0000000:36821(17)	адрес отсутствует
17	1.1.17	1.1.18	220°18.1`	12.0	-	63:01:0000000:36821(17)	адрес отсутствует
18	1.1.18	1.1.19	220°34.2`	2.01	-	63:01:0000000:36821(17)	адрес отсутствует
19	1.1.19	1.1.20	220°23.4`	5.9	-	63:01:0000000:36821(17)	адрес отсутствует
20	1.1.20	1.1.21	305°43.6`	0.7	-	63:01:0000000:36821(17)	адрес отсутствует
21	1.1.21	1.1.22	306°56.5`	1.61	-	данные отсутствуют	данные отсутствуют
22	1.1.22	1.1.23	305°45.4`	65.63	-	данные отсутствуют	данные отсутствуют



ДОКУМЕНТ ПОДПИСАН
ЭЛЕКТРОННОЙ ПОДПИСЬЮ

Сертификат: 3094В7974ВЗСА8Е1F07А347СFAD6FА78

Владелец: ФЕДЕРАЛЬНАЯ СЛУЖБА ГОСУДАРСТВЕННОЙ

РЕГИСТРАЦИИ, КАДАСТРА И КАРТОГРАФИИ

Действителен: с 17.05.2022 по 10.08.2023

полное наименование должности

инициалы, фамилия

Земельный участок			
вид объекта недвижимости			
Лист № 2 раздела 3.1	Всего листов раздела 3.1: 2	Всего разделов: 5	Всего листов выписки: 12

28.03.2023г. № КУВИ-001/2023-73311915

Кадастровый номер: 63:01:0637006:408

1	2	3	4	5	6	7	8
23	1.1.22	1.1.22			данные отсутствуют	63:01:0637006:450	адрес отсутствует
24	1.1.23	1.1.24	40°21.5'	20.8	-	63:01:0637006:431	caterina.cruglova2016@yandex.ru, Самарская область, г.Самара, Октябрьский р-н, ул.Съездовская, д.8, кв.95
25	1.1.23	1.1.23			данные отсутствуют	63:01:0637006:451	адрес отсутствует
26	1.1.24	1.1.25	40°8.3'	26.87	-	63:01:0637006:249	443080, Самарская обл, г. Самара, ш. Московское, д. 47, кв. 32; адрес отсутствует; Самарская область, г.Самара, ул.Ленинская, д.204, кв.4
27	1.1.25	1.1.26	40°29.8'	28.73	-	63:01:0637006:256	адрес отсутствует
28	1.1.26	1.1.27	311°49.9'	16.51	-	данные отсутствуют	данные отсутствуют
29	1.1.27	1.1.28	45°0.0'	22.23	-	63:01:0637006:55	адрес отсутствует
30	1.1.27	1.1.27			данные отсутствуют	63:01:0637006:421	адрес отсутствует
31	1.1.28	1.1.1	37°38.0'	21.78	-	63:01:0637006:55	адрес отсутствует



ДОКУМЕНТ ПОДПИСАН
ЭЛЕКТРОННОЙ ПОДПИСЬЮ

Сертификат: 3094B7974B3CA8E1F07A347CFAD6FA78

Владелец: ФЕДЕРАЛЬНАЯ СЛУЖБА ГОСУДАРСТВЕННОЙ

РЕГИСТРАЦИИ, КАДАСТРА И КАРТОГРАФИИ

Действителен: с 17.05.2022 по 10.08.2023

полное наименование должности

инициалы, фамилия

Выписка из Единого государственного реестра недвижимости об объекте недвижимости

Описание местоположения земельного участка

Земельный участок			
вид объекта недвижимости			
Лист № 1 раздела 3.2	Всего листов раздела 3.2: 2	Всего разделов: 5	Всего листов выписки: 12
28.03.2023г. № КУВИ-001/2023-73311915			
Кадастровый номер:		63:01:0637006:408	

Сведения о характерных точках границы земельного участка				
Система координат МСК-63				
Номер точки	Координаты, м		Описание закрепления на местности	Средняя квадратичная погрешность определения координат характерных точек границ земельного участка, м
	X	Y		
1	2	3	4	5
1	391517.14	1376425.1	-	0.1
2	391505.43	1376437.98	-	0.1
3	391495.25	1376449.38	-	0.1
4	391483.88	1376461.75	-	0.1
5	391474.45	1376472.99	-	0.1
6	391475.61	1376473.43	-	0.1
7	391489.06	1376483.93	-	0.1
8	391506.44	1376500.48	-	0.1
9	391493.31	1376513.97	-	0.1
10	391475.98	1376498.88	-	0.1
11	391462.77	1376487.87	-	0.1
12	391462.26	1376487.18	-	0.1
13	391446.33	1376471.96	-	0.1
14	391429.76	1376457.33	-	0.1
15	391428.37	1376459.01	-	0.1
16	391394.95	1376430.85	-	0.1
17	391390.36	1376426.94	-	0.1
18	391381.21	1376419.18	-	0.1
19	391379.68	1376417.87	-	0.1
20	391375.19	1376414.05	-	0.1
21	391375.6	1376413.48	-	0.1
22	391376.57	1376412.19	-	0.1

полное наименование должности	 ДОКУМЕНТ ПОДПИСАН ЭЛЕКТРОННОЙ ПОДПИСЬЮ	инициалы, фамилия
	Сертификат: 3094В7974ВЗСА8Е1F07А347CFAD6FA78 Владелец: ФЕДЕРАЛЬНАЯ СЛУЖБА ГОСУДАРСТВЕННОЙ РЕГИСТРАЦИИ, КАДАСТРА И КАРТОГРАФИИ Действителен: с 17.05.2022 по 10.08.2023	

Земельный участок

вид объекта недвижимости

Лист № 2 раздела 3.2

Всего листов раздела 3.2: 2

Всего разделов: 5

Всего листов выписки: 12

28.03.2023г. № КУВИ-001/2023-73311915

Кадастровый номер:

63:01:0637006:408

1	2	3	4	5
23	391414.92	1376358.93	-	0.1
24	391430.77	1376372.4	-	0.1
25	391451.31	1376389.72	-	0.1
26	391473.16	1376408.38	-	0.1
27	391484.17	1376396.08	-	0.1
28	391499.89	1376411.8	-	0.1
1	391517.14	1376425.1	-	0.1



ДОКУМЕНТ ПОДПИСАН
ЭЛЕКТРОННОЙ ПОДПИСЬЮ

Сертификат: 3094В7974ВЗСА8Е1F07А347СFAD6FА78

Владелец: ФЕДЕРАЛЬНАЯ СЛУЖБА ГОСУДАРСТВЕННОЙ

РЕГИСТРАЦИИ, КАДАСТРА И КАРТОГРАФИИ

Действителен: с 17.05.2022 по 10.08.2023

полное наименование должности

инициалы, фамилия

Участок 10 сот. (ИЖС) 12 800 000 Р

Пользователь

8 958 733-35-89

Написать сообщение



Все категории

Поиск по объявлениям

Найти

Самара, направление, район, метро

Самара · Недвижимость · Земельные участки · Купить · Поселений (ИЖС)

Участок 10 сот. (ИЖС)

12 800 000 Р

1 280 000 Р за сотку
или [предложите свою цену](#)

- Добавить в избранное
- Сравнить
- Добавить заметку



8 958 733-35-89

Написать сообщение
Отвечает в течение дня

Спросите у продавца

Здравствуйте! ➔

Ещё продаёте? Торг уместен?

Когда можно посмотреть?

Пользователь
Частное лицо
Экологический вклад -8410 кг CO₂

Подписаться на продавца

Об участке

Площадь: 10 сот.

Расположение

Самарская область, Самара, Воронежская ул., 25

Безымянка 🚶 11–15 мин. Кировская 🚶 21–30 мин.

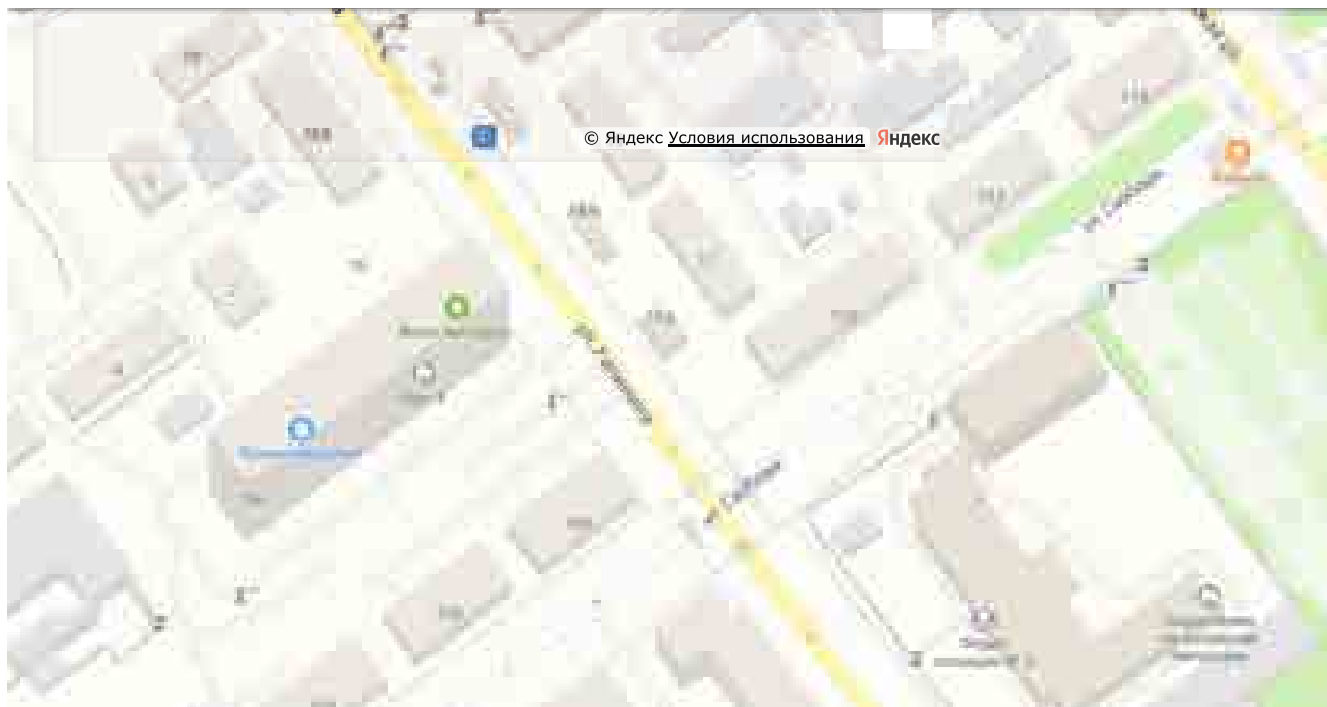
Победа 🚶 21–30 мин.

[Скрыть карту](#)



Участок 10 сот. (ИЖС) 12 800 000 Р

Пользователь

[Написать сообщение](#)

- отсутствие в необходимом количестве офисных площадей, жилья эконом и медиум класса, в данном квартале.

Отселение и вынос коммуникаций отсутствует.

Границы земельных участков уточнены.


Торг уместен.

Фактически занимаемая площадь 1300 кв.м.

№ 969572680 · вчера в 09:41 · 8892 просмотра (+1 сегодня)


[Пожаловаться](#)

Похожие объявления

**Участок 10 сот. (ИЖС)****200 000 Р**


Самарская область,
Нефтегорский р-н, с.
Семёновка

3 апреля 16:08

**Участок 5 сот. (ИЖС)****11 900 000 Р**

Самарская область,
Самара, ул. Тухачевского,
Московская

31 марта 08:13


**Участок 10 сот. (ИЖС)****11 700 000 Р**

Самарская область,
Самара, Воронежская ул.,
25, Безымянка

20 марта 05:53

Участок 10 сот. (ИЖС) 12 800 000 ₽

Пользователь

[Написать сообщение](#)**Участок 26,6 сот. (ИЖС)****6 800 000 ₽**

Самарская область,
Самара, ул. Стара Загора,
168, Московское шоссе
14 марта 06:05

**Участок 15 сот.
(промназначения)****20 000 000 ₽**

Самарская область,
Самара, Московское ш., 96,
Спортивная
14 марта 08:33

Участок 11 сот. (ИЖС)**22 500 000 ₽**

Самарская область,
Самара, Ново-Садовая ул.,
35, Российская
3 апреля 04:39

[Показать ещё объявления](#)[Разместить объявление](#)[Объявления](#)[Помощь](#)[Безопасность](#)[Реклама на сайте](#)[О компании](#)[Карьера](#)[Авито Журнал](#)[Блог](#)[Мобильное приложение](#)

Авито — [сайт объявлений России](#). © ООО «КЕХ еКоммерц» 2007–2023. [Правила Авито](#). [Политика обработки данных](#). Оплачивая услуги на Авито, вы принимаете [оферту](#).

Коммерческая земля, 0,19 га

Самарская область, Самара, р-н Октябрьский, Ново-Садовая ул.

Российская Московская



0.19 га **Участок поселений**

Площадь Категория

Продается земельный участок в г. Самаре, Октябрьский район, в границах улиц Ново-Садовой, Гастелло, Академика Павлова, Шестой Радиальной.

Назначение: земли населенных пунктов,

Вид разрешенного использования: для многоэтажной застройки

Октябрьский район - деловой центр Самары с наибольшим количеством новостроек в черте города. Доступны несколько станций метро, выделенная трамвайная ветка, две крупнейшие дороги - Московское шоссе и Ново-Садовая.

Среди прогулочных зон Ботанического сада, Загородного парка и набережной Волги расположились офисные здания, торговые комплексы, Университет.

В непосредственной близости 4 детских сада, 3 школы, продовольственные магазины.

Стоимость одного квадратного метра жилья в соседних домах от 78 тыс. до 125 тыс. рублей.

Собственность.


Данный материал является публичным приглашением неограниченному кругу лиц принять участие в торгах, информация о которых размещена по следующему адресу: <https://fedresurs.ru/bankruptmessage/220DA13935A3D65BC94449AE3D5D8801>

Указана начальная стоимость объекта.

Остались вопросы по объявлению?

Позвоните владельцу объявления
и уточните необходимую информацию.

Позвонить



**Войдите или зарегистрируйтесь
для просмотра информации**

Мы используем файлы cookie. [Соглашение об использовании](#)

29 916 000 ₺

УСН

+7 985 111-35-42



АГЕНТСТВО НЕДВИЖИМОСТИ

Желдорipoteka

Документы проверены

👁 Просматривайте условия сделки и всю информацию об объекте

🔍 Сохраняйте фильтры в поиске и не вводите заново

♥ Доступ к избранному с любого устройства

✓ Неограниченное добавление в избранное

Самарская область, Самара, р-н Октябрьский, Ново-Садовая ул.

Российская Московская

📄 Экспорт

🖨 Печать

⚠ Пожаловаться

Мы используем файлы cookie. [Соглашение об использовании](#)



Коммерческая земля, 11 сот.

Самарская область, Самара, р-н Октябрьский, Ново-Садовая ул., 35

Российская · 7 мин. пешком

**11.0 сот.** **Участок поселений**

Площадь Категория

Земельный участок расположен на стрелке улицы Ново-Садовой и проспекта Ленина, рядом с монументом Самара-Космическая. По близости находится большое количество офисных и торговых центров города, где работают тысячи сотрудников. В шаговой доступности располагаются отделения крупных банков и несколько ресторанов. Великолепная транспортная развязка, на которой сходятся 2 значимые автомагистрали центра Самары обеспечивает исключительную пешеходную и автомобильную доступность.

Имеется градостроительный план земельного участка.

Снижена кадастровая стоимость земельного участка.

Территориальная зона Ц-3

Городские коммуникации. ТУ на подключение к газу 21,25 м3/час

Вид разрешенного использования под общественное питание

Остались вопросы по объявлению?

Позвоните владельцу объявления
и уточните необходимую информацию.

Позвонить



**Войдите или зарегистрируйтесь
для просмотра информации**

Войти

Просматривайте у
сделки и всю инф

Мы используем файлы cookie. [Соглашение об использовании](#)

22 500 000 ₺

УСН

+7 987 963-35-51

Ещё 1 объект

♥ Доступ к избранному с любого устройства

✓ Неограниченное добавление в избранное

Технические характеристики

Электричество Есть, на участке

Мощность 15 кВт

Канализация Есть, на участке

Водоснабжение Есть, на участке

Тип Центральное

Объём 16 м³/сутки

Самарская область, Самара, р-н Октябрьский, Ново-Садовая ул., 35
Российская 7 мин. пешком

[↓ Экспорт](#) [🖨 Печать](#) [⚠ Пожаловаться](#)

Мы используем файлы cookie. [Соглашение об использовании](#)



Коммерческая земля, 0,61 га

Самарская область, Самара, р-н Железнодорожный, Партизанская ул.

Спортивная Советская Гагаринская



0.61 га **Участок поселений**
 Площадь Категория

Продается земельный участок в г. Самаре, Советский р-н, ул. Партизанская.
 Назначение: земли населенных пунктов,
 Вид разрешенного использования: для объектов жилой застройки (многоэтажная, высотная застройка)
 Советский р-н является одним из самых перспективных и быстроразвивающихся районов Самары. Доступны несколько станций метро.
 Участок находится в центре многоэтажной жилой застройки. В непосредственной близости парки и скверы, где можно погулять с ребенком или провести время с друзьями, 3 детских сада, 3 школы, Аврора Молл, продовольственные магазины.
 Стоимость одного квадратного метра жилья в соседних домах от 85 тыс. до 125 тыс. рублей.
 Собственность.
 Данный материал является публичным приглашением неограниченному кругу лиц принять участие в торгах, информация о которых размещена по следующему адресу: https://fedresurs.ru/bankruptmessage/220DA13935A3D65BC94449AE3D5D88_01
 Указана начальная стоимость объекта.

Остались вопросы по объявлению?

Позвоните владельцу объявления и уточните необходимую информацию.

Позвонить



**Войдите или зарегистрируйтесь
для просмотра информации**

Мы используем файлы cookie. [Соглашение об использовании](#)

[Открыть в браузере](#)

55 027 800 ₽





+7 985 111-35-42



АГЕНТСТВО НЕДВИЖИМОСТИ

Желдорипотека

Документы проверены

-  Просматривайте условия сделки и всю информацию об объекте
-  Доступ к избранному с любого устройства
-  Сохраняйте фильтры в поиске и не вводите заново
-  Неограниченное добавление в избранное

Самарская область, Самара, р-н Железнодорожный, Партизанская ул.

[Спортивная](#) [Советская](#) [Гагаринская](#)

 Экспорт  Печать  Пожаловаться

Мы используем файлы cookie. [Соглашение об использовании](#)



Участок 15 сот. (промназначе... 20 000 000 Р

Илья Игоревич

8 958 767-40-74

Написать сообщение



Все категории

Поиск по объявлениям

Найти

Самара, направление, район, метро


Самара · Недвижимость · Земельные участки · Купить · Промназначения

Участок 15 сот. (промназначения)

20 000 000 Р

1 333 333 Р за сотку
или [предложите свою цену](#)

- Добавить в избранное
- Сравнить
- Добавить заметку



Об участке

Площадь: 15 сот.

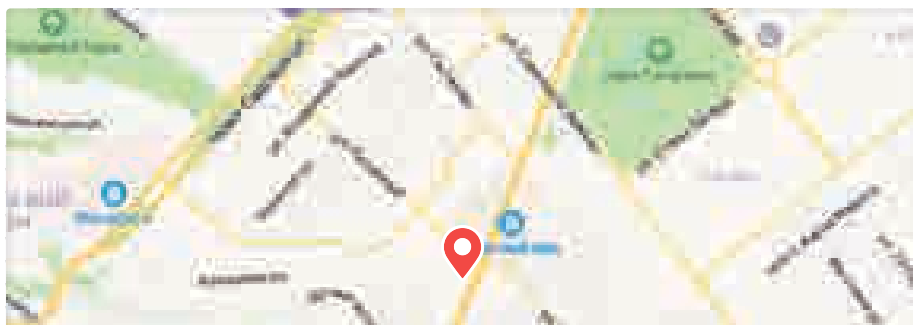
Расположение

Самарская область, Самара, Московское ш., 96

Спортивная от 31 мин. Гагаринская от 31 мин.

Московская от 31 мин.

[Скрыть карту](#)



8 958 767-40-74

Написать сообщение

Отвечает в течение дня

Спросите у продавца

Здравствуйте!

Ещё продаёте?

Торг уместен?

Когда можно посмотреть?

Соло

5,0

6 отзывов

Агентство

На Авито с апреля 2018

3 объявления пользователя

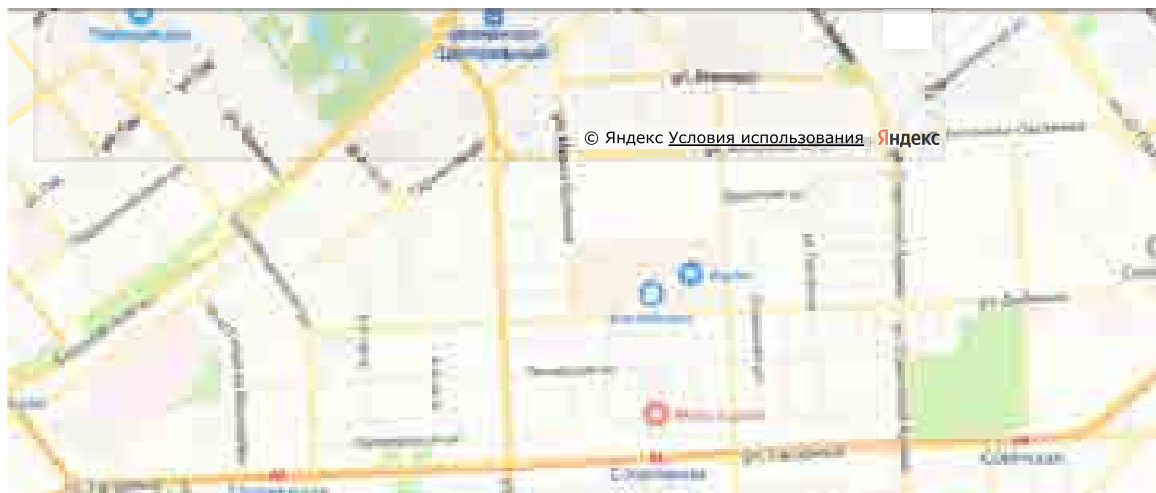
Подписаться на продавца

Контактное лицо

Илья Игоревич

Участок 15 сот. (промназначе... 20 000 000 Р

Илья Игоревич

[Написать сообщение](#)

можно занять без проблем под парковку, так как заезда, кроме как через указанные выше участки нет и не будет.

Территориальная зона Ц-2 под строительство:

Среднеэтажная жилая застройка

Многоэтажная жилая застройка

Хранение автотранспорта

Дома социального обслуживания

Общежития

Гостиничное обслуживание

Амбулаторно-поликлиническое и стационарное обслуживание

Дошкольное, начальное и среднее общее образование

Амбулаторное ветеринарное обслуживание

Деловое управление

Объекты торговли (торговые центры, рынки, магазины) до 5000 кв.м.

Банковская и страховая деятельность

Общественное питание

Обеспечение занятий спортом в помещениях

Объекты дорожного сервиса: заправки, мойки, автосервис

Оформлена и зарегистрирована СЗЗ для автомастерской в границах участка

Получены ТУ на газ в объёме 9 куб.м/час (подключение на границе участка, есть согласие собственника газопровода), ТУ на электричество 30кВт/3ф/380 - выполнены, есть договор с ССК и установлена опора с силовым щитом на участке, ливнёвая канализация на границе участка, ТУ на фекальную канализацию на ул. Потапова, но можно сделать выгреб или переделать, ТУ на воду на границе участка.


Участок технически подготовлен к строительству, огорожен и расчищен, есть геодезическая съёмка, проведены изыскания.

Прошу звонить и смотреть только в рабочие будни 9-16, в другое время показать нет возможности.

№ 2477306591 · 14 марта в 11:33 · 1596 просмотров (+2 сегодня)


[Пожаловаться](#)

Похожие объявления



Участок 15 сот. (промназначе... 20 000 000 ₽

Илья Игоревич

[Написать сообщение](#)**18 000 000 ₽**Самарская область,
Самара, Структурная ул.,
24, Гагаринская
2 апреля 13:05**6 900 000 ₽**Самарская область,
Самара, Аэропортовское ш.,
р-н Кировский
23 марта 11:42**1 000 ₽ в месяц**Самарская область,
Самара, Кировский район,
Безымянка
31 марта 09:20**Участок 22,7 сот.**
(промназначения)**3 065 850 ₽**Самарская область,
Самара, Кировский район,
р-н Кировский
3 апреля 20:43**Участок 3 сот.**
(промназначения)**10 000 ₽ в месяц**Самарская область,
Самара, Московское ш., 76,
Спортивная
24 марта 07:26**Участок 24 сот.**
(промназначения)**30 000 000 ₽**Самара, Алма-Атинская
улица, 198, Московское
шоссе
18 марта 11:57[Показать ещё объявления](#)[Разместить объявление](#)[Объявления](#)[Помощь](#)[Безопасность](#)[Реклама на сайте](#)[О компании](#)[Карьера](#)[Авито Журнал](#)[Блог](#)[Мобильное приложение](#)Авито — сайт объявлений России. © ООО «КЕХ еКоммерц» 2007–2023. [Правила Авито](#). [Политика обработки данных](#). Оплачивая услуги на Авито, вы принимаете [оферту](#).

Заключительный лист отчета
ООО «ОКБС»[®]

<< _____ ООО «ОКБС»[®] _____ >>

<< _____ ООО «ОКБС»[®] _____ >>

<< _____ ООО «ОКБС»[®] _____ >>

<< _____ ООО «ОКБС»[™] _____ >>

<< _____ ООО «ОКБС»[®] _____ >>

<< _____ ООО «ОКБС»[®] _____ >>

<< _____ ООО «ОКБС»[™] _____ >>

<< _____ ООО «ОКБС»[®] _____ >>

<< _____ ООО «ОКБС»[®] _____ >>

<< _____ ООО «ОКБС»[®] _____ >>

<< _____ ООО «ОКБС»[®] _____ >>

<< _____ ООО «ОКБС»[®] _____ >>

<< _____ ООО «ОКБС»[®] _____ >>

<< _____ ООО «ОКБС»[®] _____ >>

<< _____ ООО «ОКБС»[®] _____ >>